

**EL VALOR DEL TERRITORIO.
IMAGEN E IDENTIDAD**

**The Territory's value.
Image and Identity**

ELENA DE UÑA ÁLVAREZ

Universidade de Vigo

Resumen

El concepto geográfico del territorio integra diferentes dimensiones de valor. Así lo muestra la investigación básica y aplicada de la disciplina que analiza este trabajo para el caso de Galicia en el período 1988-2008. Los criterios de valor se manifiestan en una imagen del territorio donde subyace cierto carácter de identidad. Los intereses académicos y sociales actúan como filtros del proceso de comunicación de los resultados teórico-metodológicos. A partir del conocimiento de las diversas orientaciones del pensamiento geográfico, de las referencias de su contexto histórico y del proceso selectivo de los medios de divulgación es posible adentrarse en las esferas de valor, imagen e identidad del territorio.

Palabras clave: Territorio, Galicia, Imagen, Identidad.

Abstract

The geographic concept of the territory integrates different dimensions of value. Like this shows it the basic and applied investigation of the geographic discipline. This work analyses the question for the case of Galicia in the period 1988-2008. The criteria of value are related to the image of the territory where always is present some character of identity. The academic and social interests act like filters of the process of communication of the theoretical and methodological results. From the knowledge of the several orientations of the geographic thought, the references of its historical context and the selective process of the media systems is possible to understand the spheres of value, image and identity of the Galician territory.

Key words: Territory, Galicia, Image, Identity.

1. Introducción

Esta contribución tiene como objetivo aproximarse al conocimiento de la investigación sobre el territorio de Galicia entre los años 1988 y 2008, desde el ámbito de la Geografía. A lo largo de esta escala temporal han existido diversas orientaciones y temáticas sustentadas en un concepto geográfico del territorio sujeto a cambio, y centradas en diferentes campos operativos. En consecuencia, ha sido necesario delimitar a priori los aspectos aquí tratados a partir de claves historiográficas. La primera de ellas es la definición teórica del concepto “valor del territorio” con un significado nuclear ligado a la imagen que de él se obtiene y al carácter de su identidad. La segunda, considerar los filtros relacionados con las aplicaciones metodológicas que fundamenta: la tradición/innovación de la disciplina geográfica y los intereses de la sociedad. La tercera, seleccionar los principales medios que han hecho visible dicho valor: publicaciones de atlas, documentos de asociaciones de investigadores, actas de congresos/coloquios, referencias bibliográficas particulares. Debido a la naturaleza del análisis –ligado a la evolución del pensamiento geográfico en un contexto determinado- se examinan de forma breve los antecedentes de su desarrollo.

2. La perspectiva geográfica

El valor del territorio y su imagen

Muchos son los términos que podríamos asociar al de “territorio”. Todos los vinculados a la teoría y práctica de la Geografía han sido provistos de sentido a través de la articulación de su campo de conocimiento¹. Un espacio acotado, hábitat con determinadas fronteras, constituyó la primera referencia del saber utilitario y académico desde finales del siglo XIX. Conocerlo como recurso y medio para intervenir decididamente en él –ordenar/planificar/gestionar– centró la actividad científica interdisciplinaria desde mediados del siglo XX. A partir de 1980, precedido por el auge de la teoría de sistemas, el conocimiento geográfico del territorio se planteó desde una orientación holista: toma relevancia el análisis estratégico, con objetivos “sostenibles”; y el diagnóstico de la impronta cultural² que delimitan los binomios herencia/memoria, vivencia/norma. En los albores del siglo XXI, la revisión crítica del proceso de globalización y el contexto normativo

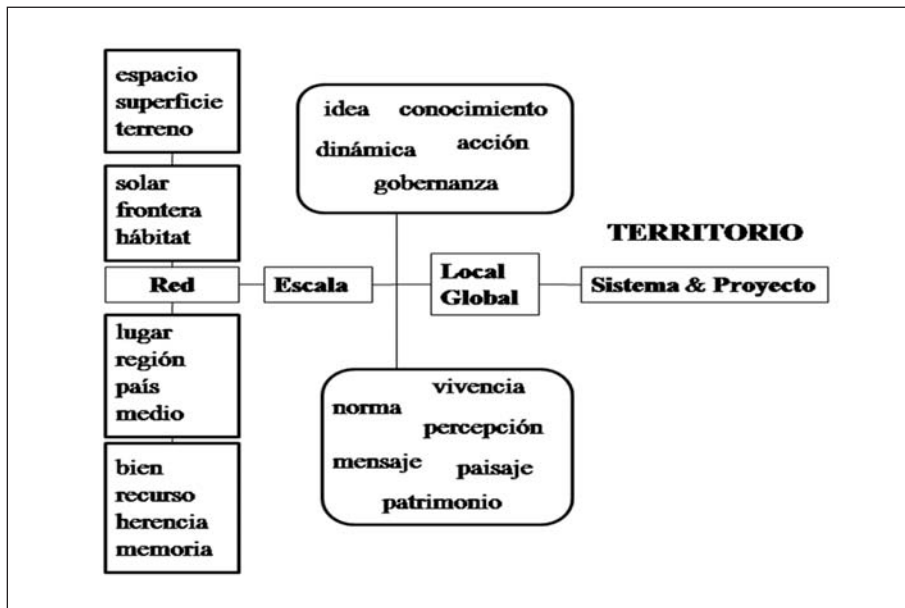
1 TROITIÑO VINUESA, M.A. (1986).

2 CLAVAL, P. (2000).

-Estrategia Territorial Europea (1999) & Conferencia de Ministros responsables de la Ordenación Territorial Europea (2000)- han contribuido a formular en tal sentido el significado y el valor del territorio.

La perspectiva geográfica³ se fundamenta ahora en la “Nueva Cultura del Territorio”. En este marco conceptual se define su entidad como soporte, sustento e identidad; su carácter de recurso, bien público, legado y cultura; su valor ecológico, funcional, patrimonial, científico y educativo. El territorio se entiende como una red dinámica⁴ diferenciada en niveles interactivos –escalas– entre el espacio local/global (Figura 1). Un proyecto colectivo que tiende a un proceso continuo de (re) estructuración para definir su identidad, tal y como pretende mostrar su imagen. Al mismo tiempo que es observada e interpretada, la imagen de un territorio es capaz de generar o recrear sus valores. La imagen posee un rol de valor añadido –informativo, emotivo, promocional– integrando aspectos tangibles e intangibles (Figura 2). Cada vez más, es utilizada como soporte del conocimiento y como mensaje de la identidad territorial.

Figura 1. Significados nucleares del territorio

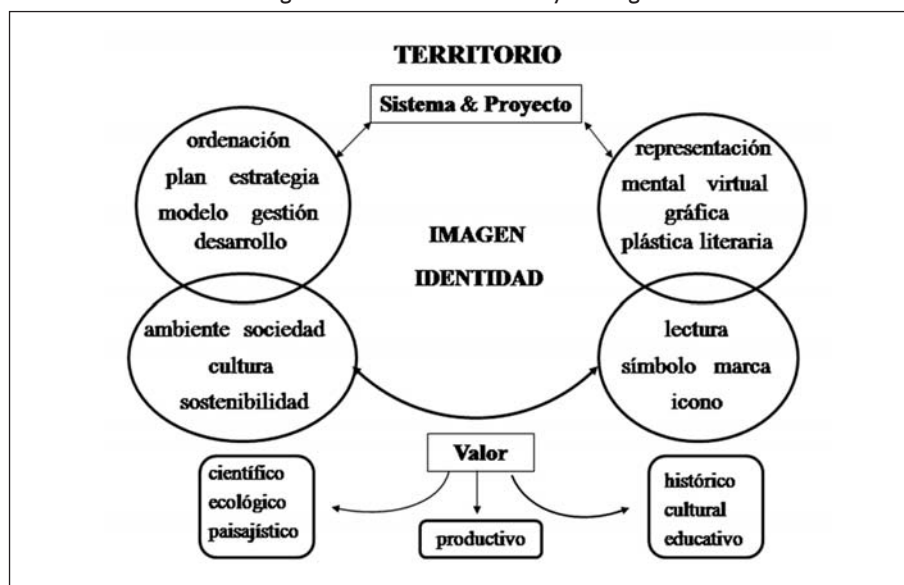


Fuente: Elaboración propia

3 Asociación de Geógrafos Españoles, AGE, 2006.

4 PILLET CAPDEPÓN, F. (2004); PILLET CAPDEPÓN, F. (2008).

Figura 2. El valor del territorio y su imagen



Fuente: Elaboración propia

Referencias de identidad territorial

En sentido literal, la identidad representa una cualidad que diferencia y/o individualiza respecto al entorno. Se trata de una dimensión cognitiva en la que interaccionan variables de diversa índole. Esta es la causa del amplio abanico de conceptos integrados en su definición. En relación al territorio distingue, por ejemplo, lo propio de lo ajeno o el residente del visitante, y mantiene cierta idea de los mismos en el tiempo; además, implica cierta satisfacción relativa a un estilo de vida particular que se manifiesta en la noción de pertenencia. Por tanto, la identidad territorial supone un reconocimiento –implícito y explícito– de una red singular de significados, de bienes, y de vivencias por los actores sociales. En este proceso la comunicación, y asociada a ella la imagen, juegan un papel catalizador en la identificación interna y externa del territorio: en lo que lo hace particular frente a los demás. Los ámbitos de formalización del proceso son de carácter físico, simbólico, político o funcional; se presentan en un complejo que integra la elaboración social del pasado, la tendencia de innovación o cambio y la puesta en valor de los referentes territoriales estratégicos.

Durante la secuencia temporal 1988-2008, los mecanismos para el desarrollo y promoción de cualquier territorio han evolucionado hacia la siguiente máxima: lo local implica identidad en lo global. La imagen es uno de los códigos utilizados con frecuencia para comunicarla⁵. Del mismo modo, la catalogación de la naturaleza

5 VALLS, J.F. (1992).

como bien propio de excelencia en la red de áreas protegidas; o la interpretación de los paisajes rurales como un éxito de los modelos productivos locales, de la relación sociedad-ambiente. Y en una esfera que prima la percepción humana, la oferta del viaje como recorrido del tiempo perdido: sendas, itinerarios, rutas. Los resultados son evidentes en la muestra de estos elementos asociados a lemas –formalización física/simbólica– para el caso de Galicia (Figura 3).

Figura 3. Promoción de la identidad territorial



Fuente: Turgalicia

3. Análisis y diagnóstico del canon territorial

En el marco de un saber geográfico integrado, las aportaciones al conocimiento del territorio de Galicia en las décadas 1980-1990 tratan de un diagnóstico diferencial de sus recursos, de las bases de su organización dinámica y de los principales nodos de su puesta en valor (Figura 4). Esta orientación concuerda con la definición de la Geografía como ciencia del territorio⁶ cuyo objeto de estudio se centra en sus esferas de valor y en sus capacidades para un desarrollo ambiental, social, y cultural. Se analiza el canon territorial por sus propiedades biofísicas, estructurales y/o socioculturales; y la narración de su identidad a través de hitos de carácter físico, funcional y simbólico⁷ (NOGUÉ & RUFÍ, 2001).

6 PUJADAS, R. y FONT, J. (1998).

7 NOGUÉ FONT, J. y RUFÍ, J.V. (2001).

El volumen *Galicia en su realidad geográfica* (1984), resultado de un proyecto de investigación, presentó en sus capítulos las coordenadas que diversificarán posteriores aportaciones: “el medio y el hombre”, “estructura y evolución”, “el sistema gallego de asentamientos”. La identificación interna tiene el sentido, según el *Atlas de Galicia* (1982) de “reconocimiento de la personalidad de Galicia”: estructura comarcal, medio físico y medio humano. La identificación externa, tomando la sección “Imagen y Paisaje” del *Atlas Nacional de España* (1992), muestra dinámicas contrastadas: el desarrollo urbano costero, en el istmo de A Coruña, y el entramado del rural de interior, en las tierras de Ourense. Pionero en el contexto de la Geografía de la percepción, el estudio de los mapas mentales del territorio autonómico⁸ mostró una Galicia con un elevado grado de fidelidad residencial autóctona y con un bajo grado de rechazo foráneo; un territorio con fuerte sentido de pertenencia.

Figura 4. Análisis del canon territorial



Fuente: Elaboración propia

Territorio y sociedad

El proceso de análisis y diagnóstico del territorio se proyectó en publicaciones de carácter enciclopédico⁹ o temático¹⁰ y en capítulos monográficos que sitúan a Ga-

8 DE CASTRO AGUIRRE, L. y BOSQUE SENDRA, J. (1993).

9 DE TORRES LUNA, M.P. (dir.) (1986); PÉREZ ALBERTI, A. (dir.) (1993).

10 MARTÍNEZ DE PISÓN, E. (dir.) (1987a); MARTÍNEZ DE PISÓN, E. (dir.) (1987b); MARTÍNEZ DE PISÓN, E. (dir.) (1988); MARTÍNEZ DE PISÓN, E. (dir.) (1995); GÓMEZ ORTÍZ, A. y PÉREZ ALBERTI, A. (eds.) (1998); DE UÑA ÁLVAREZ, E.; GONZÁLEZ CAÍÑA, J.; BADÁS FERNÁNDEZ, J. (1998).

licia en el nuevo contexto de la Europa de las autonomías¹¹. Otras aportaciones, con una finalidad académica, se centraron en cuestiones específicas que reflexionan sobre el proceso de articulación disciplinar como las presentadas al Simposio Internacional *Otero Pedrayo e a Xeografía de Galicia* (1989).

Las contribuciones de carácter específico se orientan en función de las denominaciones genéricas de los Congresos Nacionales de Geografía del momento, reveladoras de la orientación territorial del quehacer geográfico y sus niveles de proyección social. En la convocatoria de Valencia, con el lema *Geografía, sociedad y territorio* (1991), el 20% de las comunicaciones presentadas en las ponencias “cambio ambiental” y “espacios rurales” trataban sobre Galicia. En la de Sevilla, bajo el título *Geografía y nuevos procesos territoriales* (1993), el 27% de los trabajos presentados en la ponencia “geógrafos & comarcalización” y el 22% de los presentados en la de “cambios demográficos” se referían al territorio gallego. Y en la de Santiago de Compostela titulada *Dinámica litoral/interior* (1997), se encontraba como tema de investigación en el 29% de las comunicaciones relativas a “espacios litorales” y en el 12% de las relativas a “nuevos ejes de crecimiento espacial”. También Galicia estuvo presente en la convocatoria de Málaga sobre *El territorio y su imagen* (1999) aunque en menor medida, ya que gran parte de las investigaciones presentadas se centraron en las redes de asentamientos urbanos.

Procesos territoriales

Se subraya la importancia de la investigación sobre los recursos territoriales y el paisaje para la proyección de la identidad de Galicia en una dimensión global, evidente en la organización del congreso internacional *Os Camiños de Santiago e o Territorio* (1993) y en otros estudios¹². Sobre todo, se desarrolló un interés específico por las condiciones de su medio rural ante el proceso de integración en el espacio europeo y el papel de los actores locales presentes en el mismo; así se revelaba en los trabajos presentados bien en jornadas de ámbito autonómico –por ejemplo, *Actores sociais e factores de cambio no medio rural* (1997)– bien en reuniones de ámbito supra-estatal como los *Colloques de Géographie rurale* de Clermont-Ferrand (1992) y de Caen (1995). Las contribuciones al *Coloquio Ibérico de Geografía* celebrado en Lisboa (1999) analizaron la entidad de Galicia como miembro del Eje Atlántico, los problemas en el marco de las políticas europeas –acerca de los espacios naturales protegidos y del sistema agroalimentario– y el rol de los agentes locales al respecto.

11 ARROYO ILERA, F. (1988); ALONSO FERNÁNDEZ, J. (1990); PRECEDO LEDO, A. (1990); GARCÍA BALLESTEROS, A. y POZO, E. (1995); ARMAS DIÉGUEZ, P. (1999).

12 DE TORRES LUNA, M.P. (1999).

El interés por esa línea de investigación es notable en los trabajos recogidos por los foros internacionales¹³ y por obras colectivas¹⁴. Algunas aportaciones de los geógrafos sobre Galicia son innovadoras, abriendo líneas a futuros desarrollos del conocimiento sobre los procesos territoriales en el espacio rural: es el caso de la consideración del género¹⁵ presentado en el libro *Mujer y agricultura en España* (1995) y de las modalidades turísticas emergentes como refleja el título *Los turismos de interior* (1997).

Cambio de siglo

El análisis y diagnóstico del canon territorial se había afianzado como objeto de estudio, de carácter transversal, a través del conocimiento generado desde el nacimiento de las secciones de Geografía universitarias (1974) que integraron las disciplinas de Geografía de las Facultades de Filosofía y Letras o de Geografía e Historia. Promovido en el marco de la AGE (constituida en 1977) y sus grupos de trabajo, recibía un claro impulso mediante la creación del Colegio de Geógrafos Españoles¹⁶. El proceso de su diversificación operativa y de relación con las imágenes mediáticas aparecía recogido en las aportaciones al Congreso de la Unión Geográfica Internacional en Seúl¹⁷.

A comienzos del siglo XXI el panorama que mostraban los proyectos o contratos de investigación y el perfil profesional de los geógrafos españoles (Figura 5), confirmaba la importancia de la temática territorial –escala autonómica– en la orientación básica; y la relevancia del conocimiento vinculado a la planificación y el desarrollo rural, en la orientación aplicada¹⁸. La investigación sobre Galicia es interdependiente de este contexto, siendo sus claves las de los títulos que la integran en el Boletín de la AGE: “Intervenir en el territorio: Planificación y gestión” (1995); “Transformaciones económicas y reorganización espacial” (1997); “Relaciones España-Portugal” (1998); “Cambio turístico y nuevos procesos territoriales” (1999).

13 *Paysages et sociétés*. Mélanges géographiques en l'honneur du Professeur A. Bouhier (1990).

14 CABERO DIÉGUEZ, V.; LLORENTE PINTO, J.M.; PLAZA GUTIÉRREZ, J.I.; POL MÉNDEZ, C. (coords.) (1992).

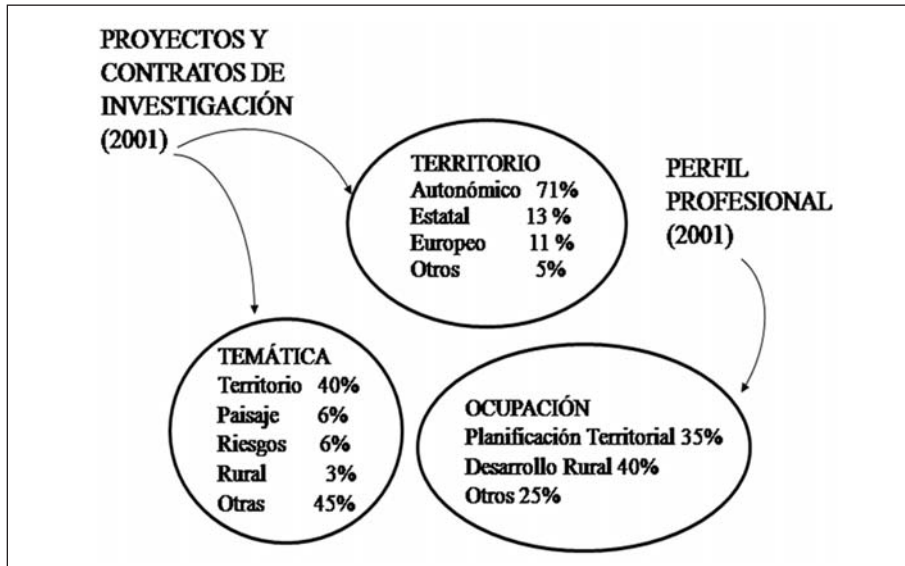
15 CÁNOVES VALIENTE, G.; GARCÍA RAMÓN, M.D.; BAYLINA, M.; VILLARINO PÉREZ, M. (1993).

16 Ley 16/1999 del 4 de mayo / B.O.E. del 5 de mayo de 1999.

17 COMITÉ ESPAÑOL DE LA UGI (2000).

18 COMITÉ ESPAÑOL DE LA UGI (2004).

Figura 5. Contexto geográfico en 2001



Fuente: C. E. de la U.G.I. 2004

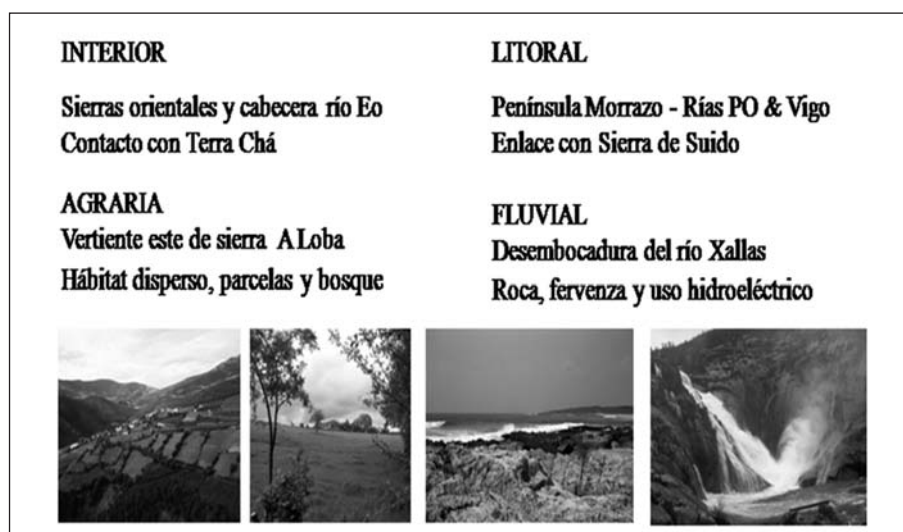
4. Diversidad de la configuración territorial

Un paso más en las aportaciones de la investigación geográfica sobre Galicia se encuentra en el avance hacia un planteamiento que define el territorio como un complejo interactivo de lugares, dotado de una gran diversidad de categorías analíticas¹⁹ que pueden ser estudiadas en un amplio abanico de escalas. El análisis atiende a su estructura (sistema nuclear) y a las acciones ejercidas sobre ella (sistema relacional). La interpretación de los resultados, al sentido geográfico, histórico y social que subyace en sus valores ya sea inherentes u otorgados; a la búsqueda de su carácter como proyecto de desarrollo, como retrato de identidad o como metáfora cultural²⁰. Tiene en cuenta su continua transformación, innovación o cambio –entre las coordenadas normativa/administrativa (políticas territoriales) y social (dinámicas territoriales)– que convive con procesos de permanencia; todos estos aspectos también se relacionan con la progresiva elaboración de un imaginario colectivo. Emerge un conjunto de valores añadidos, a menudo indisolubles entre sí, representados y narrados en imágenes polivalentes, cuyo foco se sitúa en la (re) construcción de la identidad territorial en un espacio global.

19 SANTOS, M. (2000).

20 CAÑIZARES RUÍZ, M.C. (2009).

Figura 6. El territorio en imágenes



Fuente: *Atlas de Galicia*, 2001

Así, el capítulo titulado “El territorio en imágenes” en el *Atlas de Galicia* (2001) no solo muestra la tradicional oposición entre litoral/interior: la selección de las imágenes por los geógrafos gallegos sigue un criterio que subraya los diferentes estados de transición entre esos ambientes, con una dinámica particular vinculada a la naturaleza y los usos del suelo (Figura 6). Y será la faz que presenta tal dinámica en su articulación territorial en unidades complejas, los paisajes, el eje de la presentación de Galicia en el *Atlas de los paisajes de España* (2003).

Al mismo tiempo, una serie de publicaciones geográficas analizan la diversidad de la configuración del territorio de Galicia, las posibles respuestas locales, las referencias para la articulación de su identidad, y los patrones de asignación de valor (potencialidad, estrategias, gobernanza). Contribuciones, por ejemplo, relacionadas con el impacto territorial de los modelos globales²¹ y los efectos de la estrategia territorial europea²² analizando en ellos la dinámica de los recursos humanos²³. Las integradas en volúmenes misceláneos tratan las tendencias de cambio en el espacio rural presentes en *Lecturas geográficas* (2000); el carácter y el valor de los recursos naturales recogidas en *Aportaciones geográficas* (2002); y el paisaje en su valor científico y patrimonial en *Estudios de Historia, Arte y Geografía* (2005). La importancia de estas variables en el estudio de las dinámicas territoriales en Galicia

21 DOVAL ADÁN, A. (2004).

22 SOUTO GONZÁLEZ, X.M. (2006).

23 HERNÁNDEZ BORGE, J. (2003); HERNÁNDEZ BORGE, J. (2007).

se reafirma en el tiempo distinguiéndose como principales ejes temáticos los que se desglosan a continuación.

Galicia en Europa

El territorio constituye el marco de la definición de Galicia como una “región de convergencia”, con determinados objetivos al amparo de la normativa europea. El impacto de las políticas territoriales de la UE depende de la dinámica de la comunidad autónoma, la movilización de los actores locales, su capacidad para articular estrategias de consenso y su habilidad para influir en la política estatal²⁴. Las implicaciones del proceso en el caso gallego se debatían en el coloquio sobre *La Geografía ibérica en el contexto europeo* (2005) a través de las ponencias “estrategias territoriales”, “desafíos para la multifuncionalidad del paisaje” y “el eje atlántico”. Los mecanismos, la reformulación de la acción y los logros respecto a las tendencias imperantes en el territorio de Galicia se encuentran en las contribuciones del último foro ibérico: *La perspectiva geográfica ante los retos de la sociedad y el medio ambiente en el contexto ibérico* (2008); especialmente en las ponencias de “procesos recientes en las regiones metropolitanas” (6% de las comunicaciones) y “el espacio rural ante la UE y los desafíos de la globalización” (21% de las comunicaciones). Desde Europa, por tanto, se alude también a los problemas de un proceso de convergencia global. La unidad territorial seleccionada para la investigación define Galicia por un elemento de identidad geográfica natural, en el eje atlántico, y por un elemento de identidad geográfica socioeconómica, en la euro-región Galicia-Norte de Portugal²⁵.

Áreas protegidas

Conectando con la línea de investigación anterior, los estudios sobre las áreas protegidas centran su interés en el significado de las figuras de catalogación y su papel en las estrategias territoriales para un desarrollo en términos sostenibles. El tema adquiere cada vez mayor importancia, en gran parte debido al peso que la estructura de estos espacios representa en la configuración de los valores normativos, ecológicos y ambientales, de cualquier territorio²⁶ tal y como queda patente en *Geomorfología y Territorio* (2006). Pero, además, por la relación compleja que se establece entre sus condiciones de estado –presencia/categoría/ usos– y su potencialidad para generar proyectos territoriales basados en el patrimonio natural como

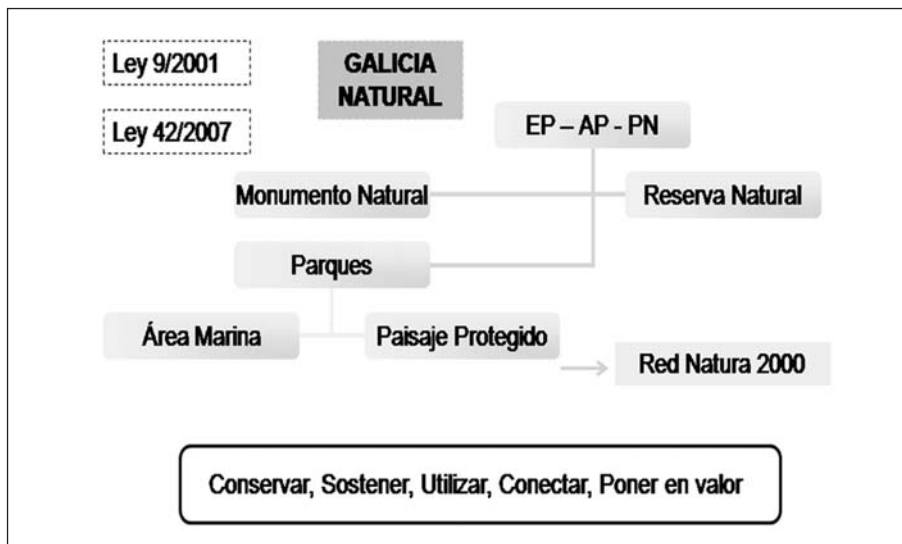
24 BOURNE, A. (2008).

25 SOUTO GONZÁLEZ, X.M. (2005); Fundación CEER, 2007 & 2008.

26 MULERO MENDIGORRI, A. (2004).

referencia de identidad; una relación donde los aspectos intangibles intervienen decididamente en las acciones dirigidas a su promoción y puesta en valor²⁷. A modo de ilustración, las aportaciones geográficas sobre la red de áreas protegidas de Galicia (Figura 7) pueden desglosarse en tres niveles. El de índole genérica trata la situación en el contexto del territorio estatal y supra-estatal²⁸ analizando cuestiones sobre la biodiversidad, la organización competencial y las dificultades de gestión. El de índole específica trata la naturaleza de los componentes en el contexto de los procesos biofísicos²⁹ interpretando sus secuencias formativas y evolutivas. El de índole sintética trata la configuración de la red a escala autonómica, su carácter patrimonial y gestión³⁰ considerando tanto los valores intrínsecos como los añadidos, vinculados a las nuevas prestaciones sociales de la naturaleza.

Figura 7. Galicia natural



Fuente: Elaboración propia

La dimensión local

Al reconocer el valor del territorio en diferentes escalas desde la imagen de una identidad reflejada por unidades administrativas y/o naturales, entra en escena la

27 SOTELO NAVALPOTRO, J.A. (2006).

28 TROITIÑO VINUESA, M.A. *et al.* (2005); HERRERO CORRAL, G. (2008).

29 DE UÑA ÁLVAREZ, E. y VIDAL ROMANÍ, J.R. (2000); DE UÑA ÁLVAREZ, E. (2003); BLANCO CHAO, R. *et al.* (2003); PÉREZ ALBERTI, A. (2004); VIDAL ROMANÍ *et al.* (2005).

30 NUCHE DEL RIVERO, R. (coord.) (2004); URGORRI, V.; DE LLANO, P.; PÉREZ ALBERTI, A.; GARCÍA RODEJA, E. (2005); DE UÑA ÁLVAREZ, E. (2007); DE UÑA ÁLVAREZ, E. (2008).

revalorización de la dimensión local. En esta línea de investigación el territorio local, un ámbito interactivo que se define en el espacio global, se concibe como la expresión de la interacción de lugares sin olvidar a los agentes que intervienen en la misma³¹; el motor de su desarrollo es la diferenciación y la innovación. El planteamiento presenta no pocas paradojas ya que las respuestas y las dinámicas, en ámbitos inicialmente similares, pueden ser muy diversas³² a pesar de estar dirigidas por una idea común. En este sentido, los territorios rurales constituyen un espacio de gran interés³³. En realidad, el significado, la identidad y la imagen de Galicia han sido y son las de un territorio eminentemente rural que ahora busca su carta de especificidad para delimitarse como entidad singular (Figura 8).

Figura 8. O Ribeiro (DO Xunta de Galicia)



El análisis de la incidencia de los programas europeos –soporte financiero mayoritario del proceso– en el medio rural gallego, se encuentra en aportaciones temáticas³⁴ y en los sucesivos Coloquios Nacionales de Geografía Rural: incertidumbres analizadas en *Los espacios rurales en el cambio de siglo* (2000) y tendencias proyectadas

31 BOISIER, S. (2003).

32 SOTELO NAVALPOTRO, J.A. y ALCOLEA MORATILLA, M.A. (2005).

33 CEBRIÁN ABELLÁN, A. (2003); MOLINA IBÁÑEZ, M. y HERNANDO SANZ, F. (2008).

34 PLAZA GUTIÉRREZ, J.I. (2006).

en *Los espacios rurales entre el hoy y el mañana* (2002). Sus perfiles de diversificación, desde el desarrollo de una marca turística colectiva (Galicia verde) hasta la creación de un proyecto integrado de promoción territorial (Ribeira Sacra), son objeto de artículos³⁵ y proyectos de investigación geográfica³⁶. Asociado a ellos comienzan a despuntar otras aportaciones sobre la puesta en valor de la dimensión local en Galicia: estudios de agricultura ecológica y sistemas agroalimentarios localizados, diagnósticos del sistema de denominación de origen/indicación geográfica protegida, interpretación de las fórmulas de calidad territorial, análisis comparados de las estrategias de uso turístico, todos ellos insertados en la (re)estructuración de áreas territoriales con valores específicos ligados al patrimonio natural y cultural; una muestra de esta línea puede observarse en *Diálogo entre actores locales y protagonismo del territorio* (2004) o en *Desarrollo rural-Desarrollo local* (2006). Especial atención se presta al uso turístico del medio rural, definido como actividad transversal, a través del análisis de su configuración básica³⁷, de las tendencias del futuro con sus problemas³⁸ haciendo énfasis en el carácter de los agentes del proceso. Y las imágenes de Galicia proyectadas en la monografía del Atlas Nacional de España *Turismo en espacios rurales y naturales* (2008), lo confirman.

Paisaje

El paisaje natural y cultural, asumido en su concepto global (territorial/patrimonial) por la administración estatal y autonómica, representa otro campo de investigación prioritario. Presente ya en las orientaciones de la tradición geográfica, se ha renovado como objeto de estudio especialmente a partir del acta del Convenio Europeo del Paisaje (2000). En dicho convenio, el Consejo de Europa insiste en el papel del paisaje en la formación de las culturas locales y en la consolidación de la identidad europea. La transposición legal en la Ley de Protección da Paisaxe de Galicia (2008) incide asimismo en esa función; la exposición de motivos de la ley subraya su “riqueza paisajística única e irrepetible” que configura una “personalidade propia” y es “reflexo fiel do noso ser e entender Galicia, da nosa identidade”. En último término encontramos aquí la manifestación de la estructura compleja del territorio, sus valores, su identidad y su imagen desde una perspectiva claramente

35 JIMENO SALVATIERRA, P. (2008).

36 GRUPO TUDISTAR, 2008.

37 CÀNOVES VALIENTE, G. y VILLARINO PÉREZ, M. (2000); GARCÍA RAMÓN, M.D. y BAYLINA FERRÉ, M. (eds.) (2000); CÀNOVES *et al.*, 2002.

38 CÀNOVES VALIENTE, G.; VILLARINO PÉREZ, M.; HERRERA, L.; CUESTA, L. (2004b); CÀNOVES VALIENTE, G.; HERRERA, L.; VILLARINO PÉREZ, M. (2005); CÀNOVES VALIENTE, G.; VILLARINO PÉREZ, M.; HERRERA, L. (2006).

cultural³⁹. Las principales aportaciones de los geógrafos referentes a este ámbito cultural sobre Galicia se centran en su importancia para los procesos históricos de construcción de la identidad⁴⁰; en su valor como recreación de las miradas sobre ella⁴¹; y en su presencia como señal mediática⁴². Esta línea de investigación sobre las *Representaciones culturales del Paisaje* (2003) se desarrolla especialmente en el seno del Grupo de trabajo del Pensamiento geográfico de la AGE.

5. Consideraciones finales

La finalidad de este texto ha sido, como subraya su introducción, ofrecer una aproximación a las líneas de investigación sobre Galicia en el período 1988-2008. De manera particular, a las desarrolladas sobre el valor del territorio, su identidad y su imagen. En coherencia, la organización del trabajo se ha presentado vinculada a las esferas en que tales cuestiones representan el nodo investigador y las hacen visibles a la sociedad. Por esta causa, el uso de las fuentes ha seguido un criterio muy selectivo y se ha otorgado prevalencia –entre las numerosas contribuciones geográficas– a los estudios que ilustran esos ejes del conocimiento y a las publicaciones en formato de imagen. El análisis se ha articulado en el contexto evolutivo de la disciplina geográfica y de los geógrafos, especialmente en el ámbito de la Península Ibérica, dada la escala territorial de referencia: una comunidad autónoma.

El territorio de Galicia se muestra, al final del período, como un componente básico y regulador de su imagen y su identidad. Representa un conjunto de valores movilizados diferencialmente en las escalas dinámicas, por agentes autóctonos y foráneos. Constituye una de las referencias principales para la identificación de recursos y capacidades; para la generación de estrategias competitivas en el espacio global. Es en este proceso donde emerge la idea y la configuración de su identidad, mostrada y promocionada con mayor o menor fortuna a través de la imagen. Será en los desarrollos futuros, entre los que se encuentra la incipiente noción de “custodia del territorio”, los que avalarán en mayor o menor medida los procesos actuales de su puesta en valor.

39 ZOIDO NARANJO, F. y VENEGAS MORENO, C. (coords.) (2002); ZOIDO NARANJO, F. (2003).

40 GARCÍA ÁLVAREZ, J. (2003); GARCÍA ÁLVAREZ, J. (2005).

41 PAÛL CARRIL, V. (ed.) (2005).

42 LÓPEZ SILVESTRE, F. y LOIS GONZÁLEZ, R.C. (2007).

5. BIBLIOGRAFÍA

ACTAS

- A Geografia e os geógrafos portugueses e espanhóis na transição do século* (1999): VIII Coloquio Ibérico de Geografía, AGP-AGE-Universidade Nova de Lisboa.
- Actores sociais e factores de cambio no medio rural* (1997): Servicio de Publicacións da Universidade de Vigo, Colección Congresos 16.
- Des régions paysannes aux espaces fragiles* (1992): Colloque International en l'honneur du Prof. A. Fel, Université de Clermont-Ferrand.
- Desarrollo rural, Desarrollo local* (2006): VI Jornadas del Grupo de Trabajo de Desarrollo Local, AGE-Universidad de Granada.
- Diálogo entre actores locales y protagonismo del territorio* (2004): IV Jornadas del Grupo de Trabajo de Desarrollo Local, AGE-USC-IDEGA.
- El territorio y su imagen* (1999): XVI Congreso Nacional de Geografía, AGE-Universidad de Málaga.
- Geografía, sociedad y territorio* (1991): XII Congreso Nacional de Geografía, AGE-Universidad de Valencia.
- Geografía y nuevos procesos territoriales* (1993): XIII Congreso Nacional de Geografía, AGE-Universidad de Sevilla.
- Geomorfología y Territorio* (2006): IX Reunión Nacional de Geomorfología, SEG-Universidad de Santiago de Compostela.
- Intervenciones en el Paisaje* (2003): IV Congreso de Ciencia del Paisaje, Universidad de Barcelona, formato CD.
- La dinámica litoral-interior* (1997): XV Congreso Nacional de Geografía, AGE-Universidad de Santiago de Compostela.
- La Geografía ibérica en el contexto europeo* (2005): IX Coloquio Ibérico de Geografía, AGE-AGP-Universidade de Évora, formato CD.
- La perspectiva geográfica ante los retos de la sociedad y el medio ambiente en el contexto ibérico* (2008): XI Coloquio Ibérico de Geografía, AGE-AGP-Universidad de Alcalá de Henares, formato DVD.
- Las representaciones culturales del paisaje* (2003): I Coloquio de Historia del Pensamiento Geográfico, UAM- AGE.
- Les mutations dans le milieu rural* (1995): Colloque de Géographie Rurale, Presses Universitaires de Caen.
- Los espacios rurales en el cambio de siglo. Incertidumbres ante los procesos de globalización y desarrollo* (2000): X Congreso de Geografía Rural de España, AGE-Universidad de Lérida.
- Los espacios rurales entre el hoy y el mañana* (2002): XI Congreso de Geografía Rural de España, AGE-Universidad de Cantabria.

Os Caminos de Santiago e o Territorio (1993): Congreso Internacional de Xeografía, USC-Xunta de Galicia.

Otero Pedrayo e a Xeografía de Galicia (1989): Simposio Internacional, USC-Consello da Cultura Galega.

Paisaje y Turismo (1999): III Congreso de Ciencia del Paisaje, Universidad Barcelona, 2 volúmenes.

ARTÍCULOS

BLANCO CHAO, R.; COSTA CASAIS, M.; MARTÍNEZ CORTIZAS, A.; PÉREZ ALBERTI, A.; TRENHAILE, A.S. (2003): "Evolution and Inheritance of a rock coast, Western Galicia, Northwestern Spain", *Earth Surface Processes and Landforms*, 28: 757-775.

BOISIER, S. (2003): "Globalización, Geografía política y fronteras", *Anales de Geografía de la Universidad Complutense*, 23: 21-39.

BOURNE, A. (2008): "Europe, Constitutional Debates and the Spanish State of Autonomies", *Perspectives on European Politics and Society*, 9 (3): 283-300.

CÁNOVES VALIENTE, G.; GARCÍA RAMÓN, M.D.; BAYLINA, M.; VILLARINO PÉREZ, M. (1993): "Farm women, Gender relations and Household strategies on the coast of Galicia", *Geoforum*, 24: 1.

CÁNOVES VALIENTE, G. y VILLARINO PÉREZ, M. (2000): "Turismo en espacio rural en España: actrices e imaginario colectivo", *Documents d'Anàlisi Geogràfica*, 37: 51-77.

CÁNOVES VALIENTE, G.; VILLARINO PÉREZ, M.; ARMAS DIÉGUEZ, P.; SEGUÍ LLINÁS, M.; PRIESTLEY, G.; BLANCO ROMERO, A.; CUESTA, L.; HERRERA, L. (2002): "Tourisme rural en Espagne. Analyse de l'offre des Balears, de la Galice et de la Catalogne", *Espaces, Tourisme & Loisirs*, 194: 51-55.

CÁNOVES VALIENTE, G.; VILLARINO PÉREZ, M.; PRIESTLEY, G.; BLANCO ROMERO, A. (2004a): "Rural tourism in Spain: an analysis of recent evolution", *Geoforum*, 35: 755-769.

CÁNOVES VALIENTE, G.; VILLARINO PÉREZ, M.; HERRERA, L.; CUESTA, L. (2004b): "Turismo rural en Cataluña y Galicia: algunos problemas sin resolver", *Cuadernos Geográficos*, 34: 111-128.

CÁNOVES VALIENTE, G.; HERRERA, L.; VILLARINO PÉREZ, M. (2005): "Turismo rural en España: Paisajes y usuarios, nuevos usos, nuevas visiones", *Cuadernos de Turismo*, 15: 63-76.

CÁNOVES VALIENTE, G.; VILLARINO PÉREZ, M.; HERRERA, L. (2006): "Políticas públicas, turismo rural y sostenibilidad: difícil equilibrio", en *Boletín de la Asociación de Geógrafos Españoles*, 41: 199-217.

CEBRIÁN ABELLÁN, A. (2003): "Génesis, método y territorio del desarrollo rural con enfoque local", *Papeles de Geografía*, 38: 61-76.

CLAVAL, P. (2002): "El enfoque cultural y las concepciones geográficas del espacio", *Boletín de la Asociación de Geógrafos Españoles*, 34: 21-39.

DE CASTRO AGUIRRE, L. y BOSQUE SENDRA, J. (1993): "Mapas mentales de la España autonómica", *Estudios Geográficos*, 54: 181-207.

- DE TORRES LUNA, M.P. (1999): "Los paisajes agrarios de Galicia y el arco atlántico", *Espacio, Tiempo y Forma*, Serie VI, Geografía, 12: 145-164.
- DE UÑA ÁLVAREZ, E. (2003): "Microformas tipo pia en paleosuperficies Graníticas. Referencias sobre procesos y edad de exposición epigénica en Galicia (NW del Macizo Ibérico)", *Estatística e Investigación de Operacions*, Publicacións da Universidade de Vigo, 83-88.
- DE UÑA ÁLVAREZ, E. (2007): "El escenario de la red de espacios protegidos en la comunidad autónoma de Galicia", *Nimbus*, 19/20: 29-51.
- DE UÑA ÁLVAREZ, E. (2008): "Os espazos protexidos en Galicia e o turismo", ponencia de las Jornadas *Turismo de Montaña, unha oportunidade para o desenvolvemento sostible*, Trevihost & Xunta de Galicia.
- DE UÑA ÁLVAREZ, E. y VIDAL ROMANÍ, J.R. (2000): "Procesos degradativos en antiguas superficies grabadas sobre granitos. Indicadores de magnitud y patrones de Estado", *Geogaceta*, 28: 145-148.
- DOVAL ADÁN, A. (2004): "El impacto territorial de los problemas globales: un análisis geográfico", *Estudios Territoriales*, 26 (140): 299-316.
- HERNÁNDEZ BORGE, J. (2003): "La inmigración exterior en Galicia", *Papeles de Geografía*, 37: 155-164.
- HERNÁNDEZ BORGE, J. (2007): "Vejez y territorio en Galicia", *Semata*, 18: 143-166.
- HERRERO CORRAL, G. (2008): "Configuración de la Red Natura 2000 en España. Análisis comparativo por Comunidades Autónomas", *Anales de Geografía de la Universidad Complutense*, 28 (1): 85-110.
- JIMENO SALVATIERRA, P. (2008): "La asignación de valor cultural al producto turístico y sus contradicciones", *Scripta Nova, Revista electrónica de Geografía y Ciencias Sociales*, XII: 270 (95).
- LÓPEZ SILVESTRE, F. y LOIS GONZÁLEZ, R.C. (2007): "La fuerza de un mito: la presencia del paisaje nacional en la publicidad turística gallega", *Atelié Geográfico*, Revista electrónica UFG-IESA, 1 (1): 1-24.
- MOLINA IBÁÑEZ, M. y HERNANDO SANZ, F. (2008): "La dimensión territorial del desarrollo rural. Los retos del siglo XXI", *Libro homenaje al Prof. J. Bosque Maurel*, Madrid, Real Sociedad Geográfica: 459-488.
- MULERO MENDIGORRI, A. (2004): "Iniciativas internacionales para la protección de Espacios Naturales. Un análisis crítico de su aplicación en España", *Documents d'Anàlisi Geogràfica*, 44: 167-187.
- PÉREZ ALBERTI, A. (2004): "El análisis geomorfológico en la reconstrucción paleoambiental", *Polígonos*, 14: 139-165.
- PILLET CAPDEPÓN, F. (2004): "La Geografía y las distintas acepciones del espacio geográfico", *Investigaciones Geográficas*, 34: 141-154.
- PILLET CAPDEPÓN, F. (2008): "Las escalas del espacio: desde lo global a lo local". *Scripta Nova, Revista electrónica de Geografía y Ciencias Sociales*, XII, nº 270 (5).

- PLAZA GUTIÉRREZ, J.I. (2006): "Territorio, Geografía rural y políticas públicas. Desarrollo y sustentabilidad en las áreas rurales", *Boletín de la Asociación de Geógrafos Españoles*, 41: 69-95.
- SOTELO NAVALPOTRO, J.A. (2006): "Desarrollo y medio ambiente en España: el complejo mundo de las figuras e instrumentos de gestión ambiental en el mundo rural", *Boletín de la Real Sociedad Geográfica*, CXLII: 323-372.
- SOTELO NAVALPOTRO, J.A. y ALCOLEA MORATILLA, M.A. (2005): "Globalizzazioni, hábitat e sostenibilità: I modelli di sviluppo regionale", *M+A Revista electrónica de Medio Ambiente*, UCM, 1:1-27.
- SOUTO GONZÁLEZ, X.M. (2005): "Euro-rexións e cidadanía do noroeste peninsular", *Biblio3W, Revista Bibliográfica de Geografía y Ciencias Sociales*, X (605).
- SOUTO GONZÁLEZ, X.M. (2006): "La Estrategia Territorial Europea: racionalización o privatización del espacio geográfico", *Biblio3W, Revista Bibliográfica de Geografía y Ciencias Sociales*, XI (664).
- TROITIÑO VINUESA, M.A.; DE MARCOS GARCÍA-BLANCO, F.J.; GARCÍA HERNÁNDEZ, M.; DEL RÍO LA-FUENTE, M.I.; CARPIO MARTÍN, J.; DE LA CALLE VAQUERO, M.; ABAD ARAGÓN, L.D. (2005): "Los espacios protegidos en España: significación e incidencia socioterritorial", *Boletín de la Asociación de Geógrafos Españoles*, 39: 227-265.
- URGORRI, V.; DE LLANO, P.; PÉREZ ALBERTI, A.; GARCÍA RODEJA, E. (2005): "Otra política ambiental es posible en Galicia", *Quercus*, 227: 82.
- VIDAL ROMANÍ, J.R.; MARTELLI, A.; FERNÁNDEZ MOSQUERA, D.; DE UÑA ÁLVAREZ, E.; YEPES TEMIÑO, J. (2005): "Galicia region, Landforms and Morphological Evolution of granitic areas", *Sixth International Conference of Geomorphology*, Zaragoza.
- ZOIDO NARANJO, F. (2003): "Un nuevo horizonte para la Geografía en los estudios y aplicaciones sobre el paisaje", *Boletín de Colegio de Geógrafos españoles*, 1: 3-5.

ATLAS

- FERNÁNDEZ GURRIARÁN, C. (ed.) (1982): *Atlas de Galicia*, Santiago de Compostela, Ediciones Nós, 2 tomos.
- MATA OLMO, R. y SANZ HERRAIZ, C. (2003): *Atlas de los paisajes de España*, Madrid, IGN.
- PRECEDO LEDO, A. y SANCHO COMÍNS, J. (dirs.) (2001): *Atlas de Galicia*, S.I.T.G.A.-Xunta de Galicia.
- SANCHO COMÍNS, J. (dir.) (1992): *Atlas Nacional de España*, Madrid, IGN-MOPT.
- SANCHO COMÍNS, J. y VERA REBOLLO, J.F. (dirs.) (2008): *Turismo en espacios rurales y naturales*, Monografías del Atlas Nacional de España, Madrid, IGN.

LIBROS Y CAPÍTULOS DE LIBRO

- ALONSO FERNÁNDEZ, J. (1990): *La nueva situación regional*, Madrid, Síntesis.
- ARMAS DIÉGUEZ, P. (1999): "Galicia", en GARCÍA, J.M. y SOTELO, J.A. (eds.) *La España de las autonomías*, Madrid, Síntesis: 461-500.

- ARROYO ILERA, F. (1988): *El reto de Europa: España en la CEE*, Madrid, Síntesis.
- CAÑIZARES RUÍZ, M.C. (2009): “Cultura y patrimonio en clave territorial: las aportaciones del geógrafo”, en *Territorios, sociedades y políticas*, Sevilla, AGE-Universidad Pablo de Olavide: 93-106.
- DE TORRES LUNA, M.P. (dir.) (1986): *Geografía de Galicia*, A Coruña, Xuntanza, 3 volúmenes.
- DE TORRES LUNA, M.P. (1995): *Los Caminos de Santiago y la Geografía de Galicia: rutas, paisajes, comarcas*, Santiago de Compostela, Xunta de Galicia.
- DE UÑA ÁLVAREZ, E.; GONZÁLEZ CAÍÑA, J.; BADÁS FERNÁNDEZ, J. (1998): “Pueblos y Paisajes”, en *Ourense*, Madrid, Mediterráneo: 9-88.
- GARCÍA ÁLVAREZ, J. (2003): *Territorio y nacionalismo. La construcción geográfica de la identidad gallega (1860-1936)*, Santiago de Compostela, Xunta de Galicia.
- GARCÍA ÁLVAREZ, J. (2005): “Territorio, paisaje y nacionalismo”, en ORTEGA CANTERO, N. (ed.) *Paisaje, memoria histórica e identidad nacional*, UAM-Fundación Duques de Soria: 171-212.
- GARCÍA BALLESTEROS, A. y POZO, E. (1995): *Los desequilibrios socioeconómicos en la España de las Autonomías*, Barcelona, Masson.
- GARCÍA RAMÓN, M.D.; CRUZ VILLALÓN, J.; SALAMAÑA, I.; VILLARINO PÉREZ, M. (1995): *Mujer y agricultura en España. Género, trabajo y contexto regional*, Barcelona, Oikos-Tau.
- GARCÍA RAMÓN, M.D. y BAYLINA FERRÉ, M. (eds.) (2000): *El nuevo papel de las mujeres en el desarrollo rural*, Barcelona, Oikos-Tau.
- GÓMEZ ORTÍZ, A. y PÉREZ ALBERTI, A. (eds.) (1998): *Las huellas glaciares de las montañas españolas*, Publicacións da Universidade de Santiago de Compostela.
- MARTÍNEZ DE PISÓN, E. (dir.) (1987): *Guía física de España (2) Los bosques*, Madrid, Alianza.
- MARTÍNEZ DE PISÓN, E. (dir.) (1987): *Guía física de España (3) Los ríos*, Madrid, Alianza.
- MARTÍNEZ DE PISÓN, E. (dir.) (1988): *Guía física de España (4) Los lagos*, Madrid, Alianza.
- MARTÍNEZ DE PISÓN, E. (dir.) (1995): *Guía física de España (5) Las montañas*, Madrid, Alianza.
- MIRALBÉS BEDERA, R. (dir.) (1984): *Galicia en su realidad geográfica*, A Coruña, Fundación P. Barrié de la Maza.
- NOGUÉ FONT, J. y RUFÍ, J.V. (2001): *Geopolítica, identidad y globalización*. Barcelona, Ariel Geografía.
- NUCHE DEL RIVERO, R. (coord.) (2004): *Patrimonio geológico de Galicia*, Madrid, Enresa.
- PAÚL CARRIL, V. (ed.) (2005): *Paisaxes galegas. Unha escolma plural de olladas ás paisaxes de Galiza*, Santiago de Compostela, IDEGA-USC.
- PÉREZ ALBERTI, A. (dir.) (1993): *Xeografía de Galicia*, Gran Enciclopedia Gallega, Santiago de Compostela, Tomo 3.
- PRECEDO LEDO, A. (1990): “Galicia”, en *Geografía de España*, Barcelona, Planeta, Tomo 4: 9-288.
- PUJADAS, R. y FONT, J. (1998): *Ordenación y planificación territorial*, Madrid, Síntesis.
- SANTOS, M. (2000): *La naturaleza del espacio*, Barcelona, Ariel Geografía.

- TROITIÑO VINUESA, M.A. (1986): "Geografía y ordenación del territorio", en GARCÍA BALLESTEROS, A. (coord.) *Teoría y práctica de la Geografía*, Madrid, Alhambra Universidad: 213-222.
- VALLS, J.F. (1992): *La imagen de marca de los países*. Barcelona, McGraw Hill.
- ZOIDO NARANJO, F. y VENEGAS MORENO, C. (coords.) (2002): *Paisaje y ordenación del territorio*, Sevilla, Fundación Duques de Soria y Junta de Andalucía.

MISCELÁNEAS

- CABERO DIÉGUEZ, V.; LLORENTE PINTO, J.M.; PLAZA GUTIÉRREZ, J.I.; POL MÉNDEZ, C. (coords.) (1992): *El medio rural español. Cultura, paisaje y naturaleza*, Libro homenaje al Prof. A. Cabo Alonso, Ediciones de la Universidad de Salamanca, 2 volúmenes.
- LONGARES ALADRÉN, L.A. y PEÑA MONNÉ, J.L. (eds.) (2002): *Aportaciones geográficas*, volumen en memoria del Prof. L.M. Yetano Ruíz, Publicaciones de la Universidad de Zaragoza.
- MARTÍN LOU, M.A. (coord.) (2000): *Lecturas geográficas*, Libro homenaje al Prof. J. Estébanez Álvarez, Madrid, Editorial Complutense, 2 volúmenes.
- Paysages et sociétés. Mélanges géographiques en l'honneur du Professeur A. Bouhier* (1990): Université de Poitiers.
- REBORDA MORILLO, S. (ed.) (2005): *Estudios de Historia, Arte e Xeografía*, Libro homenaje a la Prof. D. Fernández Ferro, Publicación da Universidade de Vigo.
- VALENZUELA, M. (coord.) (1997): *Los turismos de interior: el retorno a la tradición viajera*, Madrid, Ediciones de la UAM.

OTRAS REFERENCIAS

- AGE (2006): *Manifiesto por una nueva cultura del territorio* (2006): Asociación de Geógrafos Españoles, consulta en www.age.es (01/09/2009)
- COMITÉ ESPAÑOL DE LA UGI. (2000): *Vivir la diversidad en España*, Aportación al XXIX Congreso de la Unión Geográfica Internacional (Seúl), Madrid, Caja Duero.
- COMITÉ ESPAÑOL DE LA UGI (2004): *La Geografía española ante los retos de la sociedad actual*, Aportación al XXX Congreso de la Unión Geográfica Internacional (Glasgow), Madrid, Mayoral.