

# Minius

historia,  
arte e xeografía

2021

26

- Artigos
- Reseñas



# MINIUS

---

Revista do Departamento de  
Historia, Arte e Xeografía  
Universidade de Vigo

N.º 26  
2021

**MINIUS****Historia, Arte e Xeografía**

Servizo de Publicacións. Universidade de Vigo

Vol. 26, 2021

**Director:** XOSÉ ANTÓN DÍAZ FERNÁNDEZ

(UNIVERSIDADE DE VIGO)

**Director Adxunto:** XOSÉ RAMÓN CAMPOS ÁLVAREZ

(UNIVERSIDADE DE VIGO)

**Secretario:** CARLOS ALBERTO PATIÑO ROMARÍS

(UNIVERSIDADE DE VIGO)

**Consello de Redacción:** ASUNCIÓN BLANCO ROMERO

(UNIVERSIDAD AUTÓNOMA DE BARCELONA), CARLOS DOMPER LASÚS (UNIVERSIDAD DE ZARAGOZA), ALBERTO JOSÉ GULLÓN ABAO (UNIVERSIDAD DE CÁDIZ), JOSÉ ÁNGEL HERNÁNDEZ LUIS (UNIVERSIDAD DE LAS PALMAS DE GRAN CANARIA), XOSÉ MANUEL LÓPEZ ANDIÓN (UNIVERSIDADE DE SANTIAGO DE COMPOSTELA), ALEJANDRO LÓPEZ GONZÁLEZ (UNIVERSIDAD DE LEÓN), EDUARDO MÉNDEZ QUINTAS (UNIVERSIDADE DE VIGO), MERCEDES PEÑALBA SOTORRÍO (MANCHESTER METROPOLITAN UNIVERSITY), CARMEN PÉREZ MAESTRO (UNIVERSIDADE DE VIGO), EDUARDO REY TRISTÁN (UNIVERSIDADE DE SANTIAGO DE COMPOSTELA), XOSÉ MANUEL SÁNCHEZ SÁNCHEZ (ARCHIVO CATEDRAL DE SANTIAGO DE COMPOSTELA)

**Consello Científico:** ASUNCIÓN BLANCO ROMERO

(UNIVERSIDAD AUTÓNOMA DE BARCELONA), LADISLAO CASTRO PÉREZ (UNIVERSIDADE DE VIGO), MIRIAM CUBAS MORERA (UNIVERSIDAD DE ALCALÁ DE HENARES), SERGIO GUERRA VILABOY (UNIVERSIDAD DE LA HABANA – CUBA), JOSÉ ÁNGEL HERNÁNDEZ LUIS (UNIVERSIDAD DE LAS PALMAS DE GRAN CANARIA), FREDERIQUE LANGUE (CNRS, PARÍS – FRANCIA), MANUEL LOFF (UNIVERSIDADE DO PORTO – PORTUGAL), JOSÉ ALBERTO MORÁIS MORÁN (UNIVERSIDAD DE LEÓN), JOSÉ MARÍA PORTILLO VALDÉS (UNIVERSIDAD DEL PAÍS VASCO), EMMALINE MONTSERRAT ROSADO GONZÁLEZ (UNIVERSIDADE DE TRAS-OS-MONTES E ALTO DOURO – PORTUGAL), ANTONIO SANTAMARÍA GARCÍA (CONSEJO SUPERIOR DE INVESTIGACIONES CIENTÍFICAS (CSIC) – MADRID), VERÓNICA URIBE HANABERGH (UNIVERSIDAD DE LOS ANDES, BOGOTÁ – COLOMBIA)

**Edición:**

Servizo de Publicacións da Universidade de Vigo

Edificio da Biblioteca Central

Campus das Lagoas – Marcosende

36310 VIGO

Teléfono: 986 812 235. Fax: 986 813 847.

Correo: sep@uvigo.es

**Deseño da cuberta:** SignumDeseño.**Maquetación:** Andavira Editora, S.L.

(www.andavira.com)

**Imprime:** Tórculo Comunicación Gráfica, S.A.© Servizo de Publicacións da Universidade de Vigo,  
2021

Impreso en España – Printed in Spain

ISSN: 1131-5989

Depósito Legal: OR 209/92

Este volumen de Minius publícase cunha axuda da  
Universidade de Vigo – Servizo de Publicacións.**Intercambio envíos:**

Hemeroteca

Biblioteca Central do Campus de Ourense

Avda. Otero Pedrayo, s/n.

32004-Ourense

*Reservados todos los derechos. Ninguna parte de este libro puede reproducirse o transmitirse por ningún procedimiento electrónico o mecánico, incluyendo fotocopia, grabación magnética o cualquier almacenamiento de información y sistema de recuperación, sin el permiso escrito del Servizo de Publicacións da Universidade de Vigo.*



## ÍNDICE

### *Artigos*

---

- Rosa Brañas Abad  
9 *Que foi dos Galigrecos? Apuntes de xeografía protohistórica de Galicia*
- Xosé Ramón Campos Álvarez  
37 *Política inmigratoria venezolana de 1958 a 1990*
- Antón Costa Rico  
59 *Luis Soto Fernández: o mestre rebelde... e exiliado*
- José Antonio Díaz Fernández  
83 *Política de infraestructuras del transporte en Galicia: la experiencia inversora 40 años después de su Estatuto de Autonomía*
- Adolfo Fernández Fernández – Alba A. Rodríguez Nóvoa –  
Patricia Valle Abad – Nerea Ruanova Álvarez  
137 *La factoría de salazón romana de praia do Naso (Illa de Arousa, Pontevedra)*
- Angélica García Manso  
163 *Iconografías del teatro medieval e iconografías del cine de los pioneros: a propósito de una escena de El rey vagabundo (1956), filme de Michael Curtiz*
- Ruxandra Guillama Camba  
179 *Cuba a través de la revista Unión Iberoamericana*

- Carlos Oliva Campos  
195 *La geopolítica del Covid-19 y Cuba*
- Carlos Alberto Patiño Romarís  
221 *Factores determinantes de la demanda del producto turístico litoral gallego*
- Lucía Rodríguez Álvarez – Manuel García Cabo – Rubén López Verísimo  
257 *O Formigueiro: Un castillo medieval en la tierra de Búbal (siglos XIV-XV)*
- David Miguel Rodríguez Martínez  
275 *A fuxida do exilio republicano cara Latinoamérica. Unha aproximación dos casos mexicano e arxentino en perspectiva comparada (1936-1945)*
- Alba Antía Rodríguez Nóvoa  
301 *Evolución cronológica de la cerámica de finales de la Edad del Hierro en la cuenca media del río Miño: una propuesta de repertorios-tip*
- José Ramón Sánchez Holgado  
327 *Una aproximación a los restos arqueológicos de la cantera de piedras de Molienda de Carchuna (Motril, España)*
- Carlos Sixirei Paredes  
347 *Como provocar un genocidio sin que se note mucho (El Covid y Bolsonaro)*
- Raúl Soutelo Vázquez  
389 *Reflexións encol da actuación sociopolítica en Galicia dos emigrantes retornados de Cuba (1900-1936)*

## *Reseñas*

---

- José Antonio Abreu Colombri  
425 *Heiberg, Morten. La voluntad de los débiles. Las relaciones entre España y Estados Unidos después de Franco (1975-1989), Editorial Comares, Granada, 2021. 227 págs. ISBN: 978-84-1369-131-2*
- Víctor Alonso Troncoso  
429 *Abascal Palazón, Juan Manuel. Estudios sobre el hábito epigráfico en Hispania citerior, Libros Pórtico, Zaragoza 2019. 365 págs. ISBN: 978-84-7956-194-9*

# *Artigos*

---



**QUE FOI DOS GALIGRECOS?  
APUNTES DE XEOGRAFÍA PROTOHISTÓRICA DE GALICIA**

**What happened to the Galigrecos? Notes on the protohistoric  
geography of Galicia**

**ROSA BRAÑAS ABAD**

Universidade de Vigo. GEAAT

Recibido: 23/06/21  
Aceptado: 31/08/21

**Resume**

A inclusión de pobos de estirpe grega entre os Galaicos na Antigüidade por parte dos autores clásicos provocou grande confusión entre os historiadores modernos. No século XIX creouse a figura dos galigrecos, que serían o resultado da mestura entre aqueles gregos e os celtas locais. E xa en tempos máis recentes, diversas expresións usadas polos clásicos para dar cabida a eses pobos ficticios, provocou a discusión acerca da non celticidade dalgúns pobos históricos da rexión. Neste artigo analizaremos como e por que se produciu esa confusión, ao tempo que facemos un percorrido pola xeografía protohistórica de Galicia.

**Palabras clave:**

Galigrecos, Callaeci, Galaicos, Ártabros, Cassitérides, Púnicos, fontes do estaño

**Abstract**

The inclusion of peoples of greek origin among the Galaics in antiquity by classical authors has produced great confusion among modern historians. In the 19th century the Galigrecos were created as the result of mixing these Greeks with the local Celts. But in more recent times, various expressions used by classical authors to include these fictitious peoples have provoked discussions about the non-celticity of some historical peoples in the region. In this paper we analyze how and why this confusion occurred, while we take a tour of the protohistoric geography of Galicia.

**Key words:**

Galigrecos, Callaeci, Galaics, Artabri, Cassiterides, Punics, sources of tin

## Introdución

O mundo galaico foi dado a coñecer na Antigüidade polos mariños do sur peninsular que percorrían as nosas costas en busca dos prezados metais: ouro, prata, estaño... Foron eles quen trasladaron aos xeógrafos gregos o coñecemento dos accidentes xeográficos salientables capaces de guiar a navegación, das riquezas que se producían e dos nomes dos pobos cos que intercambiaban mercadorías. De aí que os primeiros etnónimos galaicos que coñecemos na literatura clásica correspondan a pobos eminentemente litorais.

O parecido dalgúns deses etnónimos con palabras familiares para os gregos, estimulou en época helenística a creación de lendas nas que se atribuían fundacións de pobos e cidades a heroes daquela procedencia, e de aí a crenza de que existiu unha orixe helénica para diferentes poboacións costeiras entre o Douro e o Miño. Semella que, naqueles tempos, os Callaecos/Galaicos resoaban como un pobo da montaña interior do Noroeste en relación cos Lusitanos, dos que primeiro se distinguiron, cos que logo se identificaron, ata que, por fin en época imperial, quedaron definitivamente separados pola liña do Douro, facéndose os Galaicos coextensivos con toda a rexión noroeste (a futura Gallaecia romana).

Ao longo deste percorrido, que atravesa as obras de autores perdidos (Polibio, Artemidoro, Posidonio, Asclepiades...) imos vendo como os xeógrafos posteriores (Estrabón, Mela, Plinio, Ptolomeo) van enriquecendo o mapa dos pobos (lat. *populi*) galaicos, dando a coñecer outros moitos dos que enchían o interior da rexión, e respectando ao tempo a crenza do “helenismo” daqueles pobos litorais antes mencionados. O mapa romano definitivo da rexión configúrase así como unha amálgama de pobos gregos e pobos célticos (os coñecidos como “galigrecos” no século XIX), creando entre os historiadores contemporáneos a imaxe dun conxunto étnico heteroxéneo, hoxe en día insostible, polo menos, á luz dunhas fontes literarias clásicas debidamente interpretadas.

### 1. Os Gregos na protohistoria galaica

Foi habitual na Antigüidade que os novos pobos e cidades incorporados á Ecúmene (o daquela “mundo coñecido”) fosen relacionados con algún heroe mítico fundador para apropiarse simbolicamente dos novos territorios descubertos ou conquistados. Os heroes fundadores adoitaban escollerse do amplo repertorio de participantes na Guerra de Troia, contenda mítica entre gregos e troianos acontecida, segundo a tradición, en 1180 a.C.

Do bando troiano salienta Eneas, o protagonista da *Eneida*, o grande poema épico romano de Virxilio. Aquel heroe fora un sobrevivinte da guerra de Troia, que chegara ás costas latinas tras numerosas peripecias e foi convertido no antepasado mítico ao que remontaba a estirpe do primeiro rei romano (Rómulo) e do mesmo Xulio César.

Do bando vencedor, o grego, pódese destacar a Odiseo (Ulises), a quen o destino desviou do seu camiño de volta a casa, condenándoo a vagar durante anos polo Mediterráneo, topándose coas sereas, entre outros moitos personaxes e lugares fantásticos. Nesa “odisea”, Odiseo recalou na illa da meiga Circe, que tivo como froito da súa unión a Latino, segundo nos conta Hesíodo (*Teogonía* 1013). Latino, na tradición fundacional romana, era o pai dos Aborixenes (habitantes do Lacio, patria dos latinos) e sogro de Eneas, por tanto o antepasado da rama feminina dos reis romanos.

En consecuencia, tan cedo como na época arcaica (concretamente entre os ss. VIII-VII a.C.), os gregos xa entroncaban as orixes de Roma cos seus heroes, o que mostra o antigo desa tendencia a tomar posesión, aínda que fose miticamente, dos territorios que entraban na súa órbita de coñecemento.

Esa práctica intensificouse durante o período helenístico (entre a morte de Alexandre Magno en 323 a.C. e os comezos do Principado romano, en 27 a.C.), cando a cultura helénica se espaxinou polo Imperio de Alexandre e tamén polos dominios de Roma, herdeira desa cultura helenística. Daquela, cando os coñecementos ecuménicos se expandiron ata os límites do Océano, acadaron tamén esas latitudes os *nóstoi*, é dicir, os relatos sobre os “retornos” á patria dos heroes de Troia, que, no imaxinario grego, sempre representaron aos pioneiros do proceso de colonización mediterránea da época arcaica.

As lendas dos *nóstoi* vanse trasladando a novos espazos xeográficos a medida que se van descubrindo, polo tanto non puideron deixar de chegar á nosa rexión, o Noroeste Ibérico, cando na órbita do Mediterráneo corría a etapa helenística pero aquí aínda o momento protohistórico. Falamos dese curto período temporal previo á conquista romana, cando os galaicos non coñecían a escritura pero comezaban a ser mencionados nos textos escritos dos pobos letrados que entraron en contacto con eles ou con presenza efectiva no seu entorno: púnicos, gregos e romanos (mediados do s. II-fins do s. I a.C.).

## 2. E os Galigrecos

Diferentes fontes clásicas recollen a orixe helénica de varias “cidades” e pobos galaicos en conexión con aqueles *nóstoi* ou “retornos”. O primeiro autor que temos

noticia que aluda a esta conexión entre Galaicos e Helenos é Asclepiades de Mirlea, un grego minorasiático dos comezos do século I a.C., de quen se perdeu a obra pero que coñecemos a través das citas de Estrabón, outro autor grego que escribiu durante o cambio de era. Segundo este paisano seu, Asclepiades ensinou letras na Turdetania, é dicir, na Bética, e publicou unha Descrición dos indíxenas da Iberia, entre os que figuraban os Galaicos.

Dicía destes cousas curiosas, como que

... entre os galaicos habitaron algúns dos que marcharon en campaña con Teucro, e que existen alí cidades, unha chamada **Helenes**, outra **Anfilocos**, posto que Anfíloco tería morto alí e os que o acompañaban terían emprendido viaxe cara as terras do interior. Tamén afirma que se enterou de que algúns que ían con Heracles e dos que viñan de Mesenia colonizaran Iberia; e que os laconios ocuparon unha parte de Cantabria tamén o afirman Asclepiades e outros. Disque tamén alí estaba a cidade de **Ocela**, fundación de Ocelas, que fixera a travesía ata Italia con Antenor e os seus fillos (Estrabón III, 4, 3).

Ocelas era un heroe troiano e Teucro e Anfíloco heroes gregos, todos eles participantes na Guerra de Troia. As fontes antigas vánnolos situando ao longo do mundo colonial grego Mediterráneo ata chegar aos confíns atlánticos, nas nosas costas.

Posteriores autores clásicos mencionan estas fundacións, pero pouco engaden ao que xa nos transmite Estrabón, sendo máis que probable que todos eles beban dunha fonte común. Compárese o que nos conta, por exemplo, Trogo Pompeio, contemporáneo de Estrabón:

Os galaicos reivindicar para si unha orixe grega, pois logo da fin da guerra troiana, Teucro, odiado polo seu pai Telamón [...] dirixiuse ás costas de Hispania e ocupou os lugares onde agora está Cartago Nova. Logo pasou á Gallaecia, e establecéndose alí, deulle nome a un pobo. E dise que os Anfílocos son parte da Gallaecia (Xustino, Epítome. 44,3- trad. gal.)

Plinio o Vello (*Historia Natural* IV 112), poucos anos máis tarde, engade máis exemplos galaicos ao sinalar pobos e lugares da rexión bracarense (en torno a Braga), dos que di: “despois dos Cilenos, vén o convento Brácaro, cos **Helenos**, **Grovios** e a **fortaleza de Tyde**, todos descendentes dos Gregos”. E pouco despois Silio Itálico (Púnica XVI, 368-371) faise eco deste castellum (castro) Tyde, ao atribuírlle a súa fundación ao heroe Diomedes Tidida ou “fillo de Tideo”, patronímico de onde ben a conexión. En relación con Tyde fala tamén dos Gravios, que considera deformación da forma grega orixinal Graios, outro etnónimo helénico.



O enraizamento daquela tradición helenizante en Galicia, que remonta polo menos ao Renacemento, debeulle máis que a ninguén aos historiadores galegos do século XIX, a algún dos cales debemos as pasaxes máis estrafalarias da nosa historiografía.

Valla como mostra a obra de Benito Vicetto, na que se intenta demostrar a conexión cultural entre gregos e galegos (os daquela denominados Galigrecos) nos seguintes costumes: o uso do loureiro, as *loitas* rituais, a frauta (que serviría de expresión da morriña individual, fronte á gaita, máis acaída á festa colectiva), a *muiñeira*, o *dengue* ou mantela encarnada do traxe da muller “montañesa”, as competicións nas romarías -como a carreira, que tamén se celebraban nos Xogos Olímpicos-, o loito e o hábito das *choradeiras* nos enterros, así como a alborada ou a *brona*/broa de millo miúdo<sup>1</sup>.

As especulacións etimolóxicas de Vicetto son aínda máis chafalleiras. Partindo da orixe celta dos galaicos e da súa conxunción histórica cos gregos, explica a orixe do noso xentilicio, galegos, como segue:

Hemos dicho que de la fusión de los galos y griegos el país tomó el nombre que hoy lleva, y vamos a evidenciarlo. De la adhesión filológica de las voces galos y griegos, ¿qué hay que hacer para que resulte Galiegos? Suprimir una vocal y cuatro consonantes: la **o**, la **s**, la **y** conjuntiva, la **g** y la **r**. Suprimidas esas cinco letras **sin violencia lingüística**, y no una supresión simultánea sino seguida, resulta Galiegos<sup>2</sup>

Vicetto era un máis entre outros moitos eruditos decimonónicos que cultivaron a ficción das fundacións gregas de cidades galaicas, e esta visión antiga exerceu unha profundísima influencia nas crenzas populares (chegando ata a actualidade!), a pesar e que a comezos do século XX estudosos como López Cuevillas advertían xa da escasa verosimilitude daquelas noticias:

Tense falado tanto e por tan outas autoridás dos establecementos helénicos nas nosas costas, que cecais pareza atrevimento o negar cousa que persoas de tan grande sabedencia teñen afirmado; pero a pesar d'elo, non podó deixar de consignar eiquí qu'os investigadores mais modernos nin xiquera fan mención de semellantes colonias, tidas no día por fabulosas<sup>3</sup>

O século XX explorou a hipótese da mera transposición lendaria de personaxes gregos en Galicia, ata que o tema mereceu unha breve monografía nos anos 80 por

1 VICETTO (1865): 232-41

2 VICETTO (1865): 267

3 LÓPEZ CUEVILLAS (1968): 27 (edita unha obra de 1924)

parte de J.C. Bermejo titulada *Galicia y los Griegos* (1982), onde se analizaban aquelas noticias no contexto das especulacións etno-xeográficas helenísticas da Antigüidade grega, adobiadas con compoñentes mitolóxicos e, tamén en boa medida, co profundo descoñecemento por parte dos clásicos destes espazos dos confíns.

Salientaba Bermejo tamén a falta de datos arqueolóxicos que apoiasen a idea dunha presenza grega importante na rexión<sup>4</sup>. E logo de case 40 anos da publicación dese estudo, fóra do que poidan ser obxectos illados produto do comercio indirecto grego con aquelas poboacións (como parte do tráfico púnico ou gaditano, por exemplo), a arqueoloxía segue sen mostrar rastro da presenza de colonizacións gregas no noroeste ibérico.

A que interese ou lóxica discursiva podería responder a atribución dunha orixe grega a pobos e asentamentos galaicos? O máis probable é que respondese a un simple exercicio erudito, moi do gusto da época, que consistía en racionalizar os mitos amparándose en xogos paronímicos, é dicir, assimilar nomes de fonética igual ou semellante, extraendo desas semellanzas calquera consecuencia (obviamente de contactos históricos no noso caso). Que Diomedes fillo de Tideo fose trasladado ao lugar do castro Tyde, non respondería máis que a semellanza entre estes dous nomes, cuxa grafía estaría moi próxima: “Tydeús” / “Tyde”

O profesor J.J. Moralejo (2007), que tamén dedicou algunhas páxinas a facer un repaso historiográfico e analizar filoloxicamente este fenómeno, especulaba coa posibilidade de identificar eses topónimos e pobos galaicos que terían espertado esa familiaridade en oídos gregos. En relación cos Anfílocos, pode sospeitarse a existencia dun pobo indíxena \**Ambilouci* ou \**Ambiluci*, cun significado semellante a “que viven arredor dun \**loukos*, bosque sagrado”.<sup>5</sup> Deste posible pobo indíxena, sen embargo, non coñecemos ningunha referencia que nos permita localizalo xeograficamente.

Outramente é o caso dos Graios, facilmente identificables cos Gravios/Grovios ou Gruios transmitidos por outras fontes clásicas, e situados ao norte de Portugal entre os ríos Ave, Cádavo, Limia e Miño, co *castellum Tyde/Tude*, asentamento tradicionalmente identificado con Tui, xa en Pontevedra na ribeira do Miño.

De seguido, ao norte dos Grovios situaríanse os Hellenes/Heleni (en terras viquesas), con quen poderían relacionarse numerosos nomes propios galaicos interpretados a partir do nome céltico do “cervo”<sup>6</sup>, especialmente presente en topónimos castrexos como Elaniobriga e similares<sup>7</sup>.

---

4 BERMEJO BARRERA (1982): 14

5 MORALEJO (2007): 364-5

6 MORALEJO (2007): 23; BRAÑAS (2000): 158-9

7 ALARCÃO (2003-04)

Da mesma maneira, podemos atopar nidias correspondencias entre a suposta cidade cantábrica de nome Ocelas, debido a outro heroe, cun adxectivo céltico profusamente empregado en teonimia e toponimia galaico-lusitana na forma “ocelo/-a”, co significado de “outeiro”, “elevado/a, eminente”, etc.<sup>8</sup>

Volvendo á Antigüidade, e á marxe das homofonías comentadas, a impresión que extraemos desas vellas noticias é que, un coñecemento directo da xeografía galaica tería disuadido a calquera grego da existencia de comunidades de orixe helénica no noroeste. Alguén como Asclepiades, a quen remonta a referencia máis antiga coñecida, é bastante pouco probable que chegara a esta rexión, pois ningún dato apunta nese sentido. De feito, cabe preguntarse de que fontes puido ter bebido Asclepiades ou, de ser o caso, o autor no que se tería informado, ou quizais inspirado, para transmitir o xogo de paronimias que vimos de analizar.

Vexamos ata onde chega o noso coñecemento dos antecesores de Asclepiades na transmisión de datos relativos ao noroeste da Iberia anterior ao século Iº a.C., e como vai evolucionando ese coñecemento a medida que o imperio romano se vai achegando a aqueles territorios.

### **3. Xeografía protohistórica do Noroeste**

Estrabón, o xeógrafo que compilou nunha magna obra os coñecementos xeográficos do seu tempo (da época de Augusto, en torno ao cambio de era), tamén transmitiu numerosas informacións antigas recompiladas de vellos exploradores e/ou conquistadores, que non sempre citou explicitamente.

Pero da análise da súa obra, si se pode chegar a recoñecer unha secuencia dos coñecementos xeográficos do noroeste, vendo como van progresando en virtude de diferentes acontecementos históricos que tamén podemos identificar nas fontes. Referímonos ao periplo de Polibio efectuado a mediados do século II a.C. e aos informes de Posidonio un pouco posteriores, próximos á conquista romana dos Galaicos por parte de Décimo Xunio Bruto (137 a.C.)

#### **– Polibio de Megalópolis**

Polibio foi un militar, diplomático e historiador grego do século II a.C. que, pola súa amizade coa familia dos Escipións (os xenerais vencedores dos Cartaxineses nas Guerras Púnicas), tivo a oportunidade de coñecer a Iberia persoalmente.

---

8 ALBERTOS (1985)

Escrebiu unha *Historia de Roma* na que xa tratou sobre as guerras de conquista de Hispania adentrándose no interior da Península: guerras celtibéricas, lusitanas, contra vacceos, etc. E tamén declarou ter emprendido persoalmente un periplo marítimo por África, Hispania e Galia, sendo o primeiro autor clásico, que saibamos, que menciona un pobo galaico: os Ártabros. O malo é que a parte da obra na que tería descrito ese periplo con detalle está perdida, así que só conservamos referencias indirectas á mesma, especialmente nas obras do xeógrafo grego Estrabón e do latino Plinio.

O periplo polibiano remontaría a poucos anos antes da conquista de Bruto, datándose en torno ao ano 151 a.C., e emprendéndose coa intención máis que probable de descubrir a ruta das Casitérides, as fabulosas Illas do Estaño de transparente nome grego, das que só os púnicos, supostamente, coñecerían a localización precisa<sup>9</sup>. A descrición polibiana inclúe o noso territorio no ámbito dos Lusitanos, outro dos pobos ibéricos cos que os romanos daquela andaban en guerras. A imaxe do Noroeste que se extrae das noticias de Estrabón e de Plinio, que supostamente se inspirarían en Polibio, é consecuente co estado dos coñecementos xeográficos romanos antes da conquista de Bruto. Vexamos.

Na concepción xeográfica de Polibio, os Ártabros, “pobo rico en ouro, prata e outros metais”, eran os “últimos da Lusitania”, daquela a rexión occidental da Iberia ribeirega do Océano:

A parte bañada polo Mediterráneo que chega ata as Columnas de Heracles [o Estreito de Xibraltar] recibe o nome de Iberia; a bañada polo Mar Exterior ou Grande [o Atlántico], non ten unha denominación común aceptada, posto que o seu descubrimento é recente, e está habitada na súa totalidade por populosas nacións bárbaras (Polibio III 37. 10-11)

Ignoramos a quen se refire Polibio coa expresión “o seu descubrimento é recente”, dando a entender que algún outro romano antes ca el tería explorado o litoral atlántico de Hispania e a Galia xuntas, pois nós non temos ningunha outra noticia textual de semellante feito<sup>10</sup>.

Pero, independentemente de que ese pobos, como se di na cita, non poidan recibir unha denominación común, o que si está claro é que existían dous grandes conxuntos de pobos en Iberia que, pola súa teimuda resistencia á conquista romana, eran confundidos baixo dúas denominacións étnicas: os Lusitanos e os Celtí-

<sup>9</sup> Rouco (1984): 56

<sup>10</sup> Ignoramos deliberadamente a *Ora Maritima* de Avieno, que non demostra o coñecemento positivo desta ruta, ou ao grego Pytheas, de quen hai boas razóns para dudar da súa circunnavegación peninsular. En todo caso, ningún deses mariños serían considerados “recentes” por Polibio.

beros. Estes eran os dous grandes grupos rivais de Roma en Iberia, aqueles contra os que aínda loitaba nos tempos de Polibio. A estes momentos, de feito, poden remontar algunhas dos datos achegados por Estrabón (III 3, 3):

Ao norte do Tejo, Lusitania é o máis grande dos pobos de Iberia e o que durante máis tempo padeceu a guerra por parte dos romanos. Delimitan este territorio polo lado sur o Tejo, polo occidental e setentrional o Océano, e polo oriental os Carpetanos, Vetóns, Vacceos e Callaicos (son os máis coñecidos; os demais non son dignos de mención a causa do seu reducido tamaño e a súa falta de renome); a diferenza dos contemporáneos algúns denominan lusitanos tamén a estes pobos [refírese aos Callaicos]

Pola vertente oriental os Callaicos comparten fronteiras co pobo dos Ástures e cos Celtíberos, en cambio os demais só cos Celtíberos.

Un dato en especial distorsiona o sentido deste parágrafo, ata facelo case completamente incompreensible: a posición tan occidental dos Celtíberos. Pero hai que ter en conta que, naquela altura, os étnicos manexados por gregos e romanos funcionaban da maneira xenérica que expuxemos anteriormente. Antes de seren os Celtas do entorno do Sistema Ibérico e alto Douro (Aragón, Castilla...), os Celtíberos foron simplemente os “Celtas de Iberia”.

Tamén se nos di máis adiante (III 3, 4) que o río Limia viña do territorio dos Celtíberos e Vacceos (val medio do Douro), expresando claramente unha opinión equivocada sobre un territorio interior inexplorado, pois ben sabemos que o río Limia nace na Limia (Ourense). Dinos tamén que o Miño é o río “con diferenza o maior da Lusitania”, atribuíndo a Posidonio a orixe da súa nacente (en realidade no norte de Lugo) en territorio dos Cántabros...

En definitiva, a imprecisión de todas estas localizacións xeográficas transmitidas por Estrabón é o que nos fai sospeitar que está a recoller información de autores clásicos cuxo coñecemento xeográfico do noroeste sería máis ben de oídas, e tan imprecisos como débil era aínda a penetración romana nestas rexións do interior galaico. Tal sería a situación por volta dos mediados do século II a.C.

E continúa dicindo Estrabón parafraseando supostamente a Polibio (III 3,3):

Así, a lonxitude da Lusitania é de 3000 estadios, pero a súa anchura, configurada polo seu costado oriental ata o litoral situado enfronte, é moito menor. A zona oriental é elevada e escarpada, en cambio o territorio que se estende aos seus pés é todo chan, incluso ata o mar agás uns poucos montes non moi elevados

Analicemos os datos. A vulgar polas citas recollidas, a Lusitania representaba para os romanos da época unha estreita faixa de terra occidental ata os Ártabros,

deixando a oriente tamén aos Callaicos (cos que vimos en cita anterior que limitaban), habitantes dun territorio montesío, que só máis tarde sería conquistado por Bruto.

Fig. 1. Mapa segundo Polibio



A desconexión dos Callaicos do resto dos pobos do “occidente lusitano” é unha información pouco clara e sutil, na que se dá a entender que, en época republicana, os Callaicos eran, efectivamente, “outra xente”, merecedora dun nome particular pois habitaban tamén un territorio singular, “elevado e escarpado”.

Os Callaicos protohistóricos, insistentemente descritos por aquelas primeiras fontes como pobos habitantes das montañas, teñen pola súa vez un etnónimo indíxena interpretado en lingua céltica como “os montañeses” o cal seguramente non sería casual, senón por referir precisamente poboacións habitantes da zona interior e agreste situada ao leste daquela chaira litoral lusitana<sup>11</sup>.

A viaxe de Polibio polo litoral atlántico ibérico teríalle permitido precisar a localización de pobos fundamentalmente costeiros, así como os seus inmediatos veciños, pero pouco máis. Na súa busca das Casitérides tería chegado ata o Promontorio dos Ártabros, unha punta de referencia noroccidental determinante para os navegantes (non sabemos se cabo Fisterra ou Touriñán), onde a terra viraría de sentido en dirección á Galia, cuxo litoral Polibio tería explorado igualmente. En calquera caso, as noticias sobre a empresa polibiana non parecen achegar máis étnicos relativos ao NO ibérico que: Lusitanos, Callaicos e Ártabros.

11 Sobre a etimoloxía, MORALEJO (2007): 116; sobre a relación calaicos/montañeses: GARCÍA QUINTELA (2007):134

Todos estes pobos van experimentar diferentes modificacións na súa definición e incluso nas súas denominacións, pois todo irá cambiando ao ritmo dos progresos de descubrimento e conquistas romanas.

Axudarannos a esclarecer estes feitos outro xeógrafo antigo inserible nos tempos da protohistoria galaica: Posidonio de Apamea. Pero antes vexamos o que ten que dicirnos Artemidoro, o grego de quen se dixo que aparecera un papiro do máis revelador para o coñecemento da xeografía antiga do occidente ibérico.

### – Artemidoro de Éfeso

Este foi un xeógrafo grego, sacerdote do templo da deusa Artemis en Éfeso (Asia Menor), quen tería percorrido boa parte do mundo helenístico mediterráneo visitando os templos erixidos á deusa en territorio colonial. Nesas viaxes tería chegado ao sur de Iberia, aproveitando para facer algunhas observacións etnográficas pero sobre todo para calcular distancias marítimas entre diferentes fitos litorais importantes para a navegación. Dentro deses cálculos incluíase a distancia de 991,5 millas entre Gades ata o Promontorio dos Ártabros logo de atravesar o *Hieron Akrotetion* ou “Promontorio Sagrado” (Cabo S. Vicente).

Esta noticia, recollida por Plinio (II 242), suponse tomada de Polibio, pero apenas nada máis lle debemos a Artemidoro, que, ao igual que Asclepiades, non tería visitado persoalmente a nosa rexión. E nin sequera esa medida nos resulta de grande axuda, posto que as 990 millas que establece entre Gades e o promontorio dos Ártabros, non vemos como encaixar na distancia real que separa Cádiz dalgúns dos cabos prominentes galaicos, que puideran servir como verdadeiros referentes para os navegantes na Antigüidade. Polo demais, todo canto se supón que achega ese novo documento descuberto nos pasados anos 90, o coñecido como “Papiro de Artemidoro”, L. Canfora demostrou, non só que non achega información inédita sobre a nosa xeografía, senón que ademais o papiro é unha falsificación moderna chea de anacronismos, incongruencias e, por tanto, sen ningún valor histórico ou documental<sup>12</sup>.

Moito máis produtivo para o noso tema é, sen dúbida, Posidonio, como deseguida veremos.

### – Posidonio de Apamea

Trátase doutro escritor grego do século II-I a.C., destacado por considerarse o “Etnógrafo dos Celtas”. As dificultades para achegarse aos seus escritos son as mesmas

---

12 CANFORA (2008 e 2010)

que con Polibio, pois só se conservan referencias á súa obra en citas de terceiros, non sempre explícitas.

Chámanlle o etnógrafo dos Celtas porque tería visitado persoalmente moitos pobos da Galia e Hispania e logo tería escrito sobre eles, dunha maneira máis extensa e pormenorizada que calquera outro autor antigo coñecido. Os seus discursos sobre Lusitanos e Galaicos coñécense principalmente por Estrabón, pero o certo é que non temos nada claro cal foi a súa vía de achegamento a eses pobos, se telos visitado persoalmente, ou quizais simplemente ter lido os informes de campaña do xeneral Bruto, tamén desaparecidos, logo da derrota dos Galaicos. Esta segunda posibilidade parece a máis verosímil, permitindo reducir ao ámbito galaico o famoso excursus estraboniano (III 3,7) sobre os “montañeses” ibéricos<sup>13</sup>.

Parece deberse a este autor a identificación entre Lusitanos e Callaicos, sen deixar de remarcar respecto a estes a súa localización “montañesa”:

Os últimos de todos son os Callaicos, que habitan unha grande parte da montaña. Por seren os máis difíciles de someter, deron o seu nome ao que venceu aos Lusitanos. Por iso hoxe a meirande parte dos Lusitanos chámanse Callaicos (Estrabón III 3,2)

O que en Polibio era unha delimitación xeográfica entre Lusitanos (litoral) e Callaicos (montaña), pasa a ser unha identificación étnica en Posidonio, sendo este un aspecto da percepción romana da situación que cambiará cando Lusitanos e Galaicos se vexan separados nova e definitivamente pola liña do río Douro en época imperial.

Pero, como é posible que diga Estrabón que os Callaicos son os últimos dos Lusitanos, cando decote se nos di que os últimos son os Ártabros? Pois porque, como dixemos, Estrabón non pode evitar as interferencias entre fontes de información moi dispares e distantes, razón pola cal algúns dos seus escritos resultan tan confusos aos nosos ollos. Os Callaicos “últimos de todos”, só poden ser os Galaicos en sentido amplo, aqueles que en tempos imperiais darán corpo á Gallaecia rexión.

Pero esa, a Gallaecia, é xa unha realidade histórica propiamente romana e perfectamente coñecida por Estrabón, mentres que os Callaicos de Polibio, ou os conquistados por Bruto, non podían identificarse con esa realidade aínda inexistente. Á chegada dos romanos, os Galaicos, como os demais antigos “grupos étnicos” hispanos (Celtíberos, Ástures, Cántabros, Vacceos, Vetóns, Lusitanos, Túrduos, etc.), nin sequera existían como tales, pois todo suxire que as únicas entidades étnicas preexistentes ás conquistas eran os *populi* (en singular *populus*), o termo latino que empregaban os romanos para referir pequenas entidades organizativas

---

13 Analizado en BRAÑAS (2007): 433-5



con nome vernáculo propio, no interior das cales o sentimento identitario sería forte e cuxas dimensións territoriais nesta rexión podían ser inferiores ás dunha comarca galega actual.

#### 4. Daquela, quen eran en realidade os Callaicos conquistados por Bruto?

En medio das guerras contra os Lusitanos, un cónsul romano decidiu avanzar contra os pobos do norte do Douro que non deixaban de socorrer aos seus veciños do sur ante a ofensiva romana. O cónsul, Décimo Xunio Bruto, dirixiuse cara ao norte dende a Lusitania, e bateu cun “río de sona infernal”: o río Limia, tamén coñecido como *Oblivion*, nome latino do “esquecemento”, equivalente ao grego *Lethes*, nome do río mítico da relixión grega no que bebían as almas dos defuntos para esquecer a súa vida pasada. Este foi o nome que lle deron ao Limia galaico, seguramente porque o confundiron cun río próximo cuxo nome indíxena, *Letia* (actual Leça), lembraba o hidrónimo infernal grego<sup>14</sup>.

Á prevención que provocaba ese nome agoireiro podía engadirse o episodio que lembraba a migración de pobos procedentes do sur turdetano. Tamén contaba Estrabón que un continxente de Túrdulos e Célticos procedentes das ribeiras do Anas/Guadiana, fuxían cara ao norte cando, ao atravesar o Limia, o Río do Esquecemento, aquelas xentes perderon aos seus líderes e quedaron por aquel territorio ciscados, víndose privados de toda orde e disciplina. Ou quizais de toda memoria<sup>15</sup>.

Os que viven máis afastados son os Ártabros, nos arredores do cabo que chaman Nerio, que separa os flancos occidental e norte. Nas proximidades viven Celtas emparentados cos da ribeira do Anas [Guadiana] Disque dunha vez que fixeron alí unha campaña militar estes xunto cos Túrdulos, se sublevaron tras pasar o río Limia e que, logo da revolta, como perderan ao seu xefe, permaneceron no lugar espaxados; e por esta razón é polo que o río sería chamado Lethes. (Estrabón III, 3, 5)

Do que fala este último episodio é dunha migración de poboacións célticas dende o sur cara ao norte galaico, documentándose historicamente a súa presenza baixo os étnicos *Turduli Veteres* “Túrdulos vellos” e *Celtici* “Célticos”, de quen temos constancia da súa presenza no Noroeste logo de que se introducise o hábito epigráfico entre os indíxenas.

---

14 BRAÑAS (2000): 92 s.

15 BRAÑAS (2000): 92 ss.

Aquel episodio foi datado por Olivares Pedreño<sup>16</sup> en torno aos anos 141-140 a.C., durante a política represiva do procónsul Fabio Máximo Serviliano, así que en tempos moi recentes, en pleno fragor das guerras lusitanas. Por iso Estrabón podía facerse eco daquela aventura, como tamén tería chegado a oídos dos soldados romanos que, apenas uns anos despois, se resistirían a atravesar aquel curso de auga pola súa “sona de río infernal”. Este episodio acompañou a conquista dos Galaicos por parte de Décimo Xunio Bruto en 137 a.C.:

Mientras tanto, Bruto, na Hispania Ulterior, derrotou 60.000 mil Galaicos que viñan auxiliar aos Lusitanos, nunha batalla cruel e difícil, a pesar de que foron emboscados por sorpresa; nesta batalla morreron 50.000, calcúlase que 6.000 foron feitos prisioneiros e moi poucos puideron fuxir (Orosio V, 5, 12)

Décimo Xunio Bruto someteu todas as cidades da Lusitania ata o Océano, e cando os seus soldados rexeitaron atravesar o Río do Esquecemento [*Oblivion*], arrebatoulle o estandarte ao signífero e cruzouno el mesmo, convencéndoo así de que o seguisen.

Décimo Xunio Bruto loitou con fortuna na Hispania Ulterior contra os Galaicos (Tito Livio, Períocas. 55-56)

A campaña de Bruto e a derrota dos Galaicos mereceríalle ao xeneral a celebración da cerimonia do Trunfo en Roma máis a concesión do *agnomen* ou alcume honorífico de “O Galaico”, por ter derrotado milleiros de inimigos dese pobo. Pero os propios cronistas antigos introducen no relato da campaña do Galaico outros pobos ao norte do Douro diferentes dos Galaicos, como os Brácaros, “os que levan bragas”<sup>17</sup>, unha prenda considerada pouco digna no mundo clásico, pero moi típica dos celtas da Galia.

Daquel pobo, asentado arredor da futura cidade romana de Braga, dixeron os clásicos que era especialmente feroz no combate:

Logo de atravesar o río Douro, [Bruto] levou a guerra a moitos lugares reclamando grande cantidade de reféns a quen se entregaba, ata que chegou ao río Lethes, e foi o primeiro romano que se propuxo atravesar este río. Atravesouno, en efecto, e chegou ata outro río chamado Nimis [o Miño] e fixo unha expedición contra os Brácaros, que lle roubaran as provisións que levaba.

Este é un pobo enormemente belicoso que combate xuntamente coas súas mulleres, que levan armas e morren con ardor sen que ningunha delas faga aceno de fuxir, nin dea as costas, nin deixe escapar un laio. Das mulleres que

16 OLIVARES PEDREÑO (2013): 68

17 GARCÍA ALONSO (2006): 68

son cativadas, unhas suicídanse e outras, incluso, matan aos seus fillos coas súas propias mans, felices coa morte máis que coa escravitude. Algunhas cidades que daquela pasaron ao lado de Bruto, subleváronse pouco despois e Bruto someteunos novamente. (Apiano *Sobre Iberia*, 72)

Logo de analizar os textos que citan a derrota dos Galaicos, é moi difícil establecer a secuencia dos feitos ou localizalos xeograficamente, pois apenas se ofrecen detalles nin somos quen de recompoñer un relato coherente. Por esa razón danse discusións sobre a localización dos Galaicos, que tradicionalmente se venñen situando nos arredores do Porto (antiga Cale, de onde “Portucale”). Pero esta posición, eminentemente costeira, entra en conflito coa idea polibiana de que os Galaicos eran montañeses situados a oriente da franxa litoral lusitana. Sexa como for, o que está claro é que, en tempos de Bruto, os Galaicos non eran máis que un pequeno pobo situado ao norte do Douro e ao sur do Miño (límite das conquistas de Bruto), nun espazo a compartir con Brácaros e Grovios, entre outros moitos.

De feito, cando Plinio (III 28), en pleno século I d.C. enumere algúns dos *populi* do “convento bracarense”, introducirá na serie uns *Callaeci* que, con toda seguridade, era o *populus* herdeiro daquel que, en época do Galaico, sería tamén unha pequena unidade étnica.

Fig. 2. Posible localización dos “primeiros” Galaicos



Pero esa coreada conquista había ter consecuencias moi limitadas no seguinte período, inzado en Roma de conflitos civís que entorpecían o establecemento dun

control efectivo dos territorios recentemente conquistados (se é ese o termo axeitado para referirnos á intervención de Bruto no Noroeste<sup>18</sup>). O verdadeiro coñecemento da xeografía galaica vai obterse despois da conquista, esa xa definitiva, de Augusto, a partir do 19 a.C. Para eses momentos o mesmo Estrabón, contemporáneo dos feitos, e outros autores posteriores como Pomponio Mela, Plinio o Vello e Ptolomeo, van ofrecernos un mapa de pobos moito máis amplo e completo, aínda que sempre con lagoas e numerosos problemas de identificación e/ou localización.

Un deses problemas, de feito, é a introdución dos gregos na secuencia dos pobos indíxenas galaicos, que estes autores de época imperial recuperan dos tempos republicanos e introducen no seu discurso xeográfico mecanicamente, sen calquera cuestionamento ou matiz. Este feito tivo e ten consecuencias historiográficas importantes, incluso ata o momento presente, pois aínda se segue discutindo a celticidade dos pobos galaicos apelando a que os mesmos clásicos advertían esa circunstancia<sup>19</sup>. Pero esa é unha crenza, como veremos, completamente infundada, establecida sobre a descontextualización dos elementos do discurso xeográfico dos antigos.

## 5. Poñendo orde nos pobos galaicos

Polibio foi quen primeiro nos falou dos Ártabros, un referente xeográfico para a navegación marítima, pois o seu “promontorio ártabro” sinalaba o extremo norte e occidental de Iberia. Pero aínda máis importante era a súa sona de rexión rica en metais, ademais de ter en fronte as Illas Casitérides (idea transmitida por todos os xeógrafos mencionados).

Cando Polibio percorreu as nosas costas, foi co interese de descubrir a ruta das Casitérides, que viña sendo mantida en segredo polos cartaxineses para aseguraren o monopolio do seu comercio:

Antes eran os fenicios os únicos que explotaban este comercio dende Gadir, agochando a todos a súa ruta; e dunha vez que os romanos seguiron a un navegante para coñeceren tamén eles aqueles emporios, o navegante, por celo, embarrancou adrede nun banco de area, e despois de arrastrar consigo aos que o perseguían, salvouse dos restos do naufraxio e foi recompensado polo erario público polas súas perdas (Estrabón III 5, 11)

Mais é a Posidonio a quen lle debemos os informes máis completos, tanto sobre as Casitérides (Estrabón III 5, 11) como sobre os Ártabros:

---

18 Unha discusión sobre o particular en CANFORA (2010): 134-141

19 A modo ilustrativo, LUJÁN (2009)

Di [Posidonio] que o estaño non está na superficie, como contan os historia-dores, senón ao cavar. Prodúcese entre os bárbaros de máis alá dos Lusitanos e nas illas Casitérides [...]. Entre os Ártabros, que son os últimos da Lusitania cara ao Noroeste, di que a terra florece de prata, de estaño e ouro branco, xa que está mesturado con prata e que os ríos arrastran esta terra e que as mul-leres a removen con angazos e a lavan en peneiras tecidas como cestos. Isto foi o que dixo [Posidonio] sobre as minas (Estrabón III, 2, 9)

En igual sentido manifestábase o informante de Diodoro de Sicilia (segura-mente tamén Posidonio) cando nos conta:

En moitos lugares de Iberia hai tamén estaño, que non se encontra na super-ficie, como algúns teñen repetido nas súas historias, senón que é extraído do subsolo e fundido como a prata e o ouro. Hai moitas minas de estaño máis arriba do país dos lusitanos e nas pequenas illas que se atopan no océano diante de Iberia e que por este feito reciben o nome de Cassitérides. (Diodoro V 38)

Como vemos, Posidonio fala de “contos” relativos á riqueza espontánea da terra dos Ártabros, opoñéndoa á realidade de que esa riqueza en metais había que extraela do subsolo con algún esforzo. Con esta noticia vemos contraponerse o coñecemento positivo, resultado do contacto directo cos territorios explotados, e a crenza fantástica fundada no descoñecemento, no mito da riqueza proverbial do extremo occidente. Fora esa crenza, da que deriva a invención das Casitérides<sup>20</sup>, a que trouxera aos Fenicios a colonizar o reino de Tartesos, e tamén aos gregos cara a Occidente, seguindo os pasos de Heracles, conquistador de terras e tesouros. Pois nesa dinámica colonizadora e descubridora de novos espazos miticamente carga-dos de esperanza e fortuna, podía incluírse o interese por descubrir e explotar a nosa xeografía. E de aí a presenza de heroes homéricos nas nosas costas!

O interese do mundo civilizado mediterráneo pola riqueza metalífera do extre-mo noroeste de Iberia e a ruta das Casitérides, viña de vello. Temos testemuñado o comercio fenicio dende os comezos do primeiro milenio a. C., o nome grego das Casitérides dende o século V a.C., e asentamentos fixos de xentes púnicas dende polo menos o s. IV a.C. Así que, no tránsito entre os séculos II e I a.C., o que constatan as fontes escritas é a participación do Noroeste na órbita económica de todo ese grande círculo comercial con foco nos metais, no que había tempo os Galaicos estaban plenamente integrados. Este é o contexto da aparición na nosa xeografía

---

20 Con este nome grego, as illas do estaño coñécense dende o século V, a través da obra de Héro-doto (III 115).

protohistórica de cidades e pobos de imaxinaria estirpe grega: Anfílocos, Graios, Helenos, Tude, Ocelas...

Entre eses pobos, imaxinarios na súa orixe, non na súa existencia, emerxen o resto dos pobos galaicos. Recollemos deseguido algunhas das noticias clásicas que nos falan deles, relacionándoos entre si e coa xeografía da rexión. Nótese expresións como “Hábitana todo os Célticos”, “Os Ártabros, aínda pobo celta”, dando a entender que non todos son nin célticos nin celtas, como se suxire neste famoso parágrafo de Mela (III, 9-13):

[A costa esténdese] ata o promontorio que chamamos Céltico. Hábitana toda os Célticos [...]. O mesmo entrante inclúe a cidade de Lambrica e recibe os ríos Laero e Ulia. Os Praestamarcos habitan a parte que sobresa e a través deles corren os ríos Tamaris e o Sars nados non lonxe; o Tamaris (desemboca) xunto ó porto de Ebora. [...] Por outra parte, os super Tamaricos e os Nerios son os que viven máis afastados naquela zona. [...] os Ártabros, aínda pobo celta... (cun golfo de estreita embocadura, pero dun contorno amplo que acolle á cidade de Adrobrica.

... e logo o convento Lucense dende o río Navia, cos Albións, Cibarcos, Egos, Varros de nome Namarinos, Adovos, Arronios e Arrotrebas. O Promontorio Céltico [...] Os Célticos de sobrenome Nerios e os Supertamaricos [...] os Coporos, a cidade de Noeta e os Célticos de sobrenome Praestamarcos, os Cilenos ... (Plinio IV, 111)

E despois dos Cilenos vén o convento Brácaro (Plinio IV 112), con todos os pobos de estirpe grega que xa comentamos. Así pois, ordenando a secuencia de pobos celtas e non celtas enumerados polos clásicos ao longo das nosas costas, axiña observamos que se introducen algúns que malamente poderían catalogarse como celtas cando previamente xa o foran como gregos!!

De maneira que o mapa resultante sería o seguinte:

Do Douro a un entrante das Rías Baixas, delimitado pola desembocadura do Laero (Lérez) temos aos pobos supostamente gregos: Grovios, co castro Tude; os Helenos, situados xeralmente na área de Vigo; e os Anfílocos, sen localización coñecida (Plinio IV 112)

Os Cilenos xa non serían gregos, senón só o límite setentrional da súa presenza bracarense. Ocupaban historicamente a comarca do Salnés e cara ao interior (con centro en Caldas de Reis).

E logo xa se enumeran os Célticos, que dicía Estrabón que habitaban arredor do Cabo Nerio (III 3, 5) ou Promontorio Céltico en Mela (III 10) e estaban emparentados cos do Anas, por tanto xentes celtas de asentamento recente distribuídos a norte e sur do río Tamaris ou Tambre, historicamente documentados: os Célticos

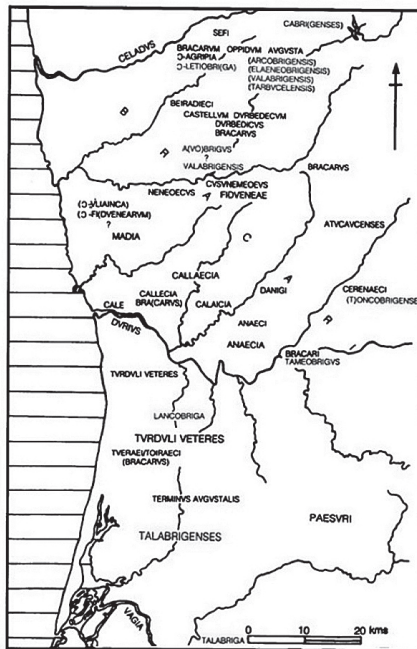




Fiobre, Illobre, Iñobre, Laxobre, Maiobre, Obre, Pantiñobre, Pezobre, Rañobre, Sillobre, Tallobre, Tiobre, Xobre..., etc.<sup>21</sup>

Sen embargo, o certo é que a presenza de onomástica de raizame céltica na Antigüidade (non só toponimia, senón antropo- e teonimia) é moito máis extensa que o que se limita á área dos Celtici e Ártabros asentados no litoral atlántico (con topónimos formados co lexema *briga* documentados na zona bracarense e lusitana ao norte do Mondego, Fig.4)<sup>22</sup>

Fig. 4. Topónimos célticos resaltados en marelo (modificado de Silva 1995)



“Aínda pobo celta”, referíndose aos Ártabros, dicía Mela. Na súa rápida descrición dos pobos cantábricos galaicos, Mela daba un salto dos Ártabros aos Ástures, pero ese espazo está cuberto por Plinio e Ptolomeo, aínda que a corrupción da maioría dos étnicos e falta de datos externos que permitan comprobalos, non axuda a comprender aquela misteriosa expresión. O máis probable é que se refira a que, nalgún lugar setentrional despois dos Ártabros, existían máis pobos non recoñecidos como celtas. Atopamos ese pobo ou, mellor dito, cidade, en Estrabón (III 2, 3) quen, citando a Asclepiades, comentaba:

21 Mapas e interpretación en GONZÁLEZ GARCÍA (2011)

22 Ver tamén GARCÍA ALONSO (2009)



Tamén afirma que se informou de que algúns que ían con Heracles e dos que viñan de Mesenia colonizaran Iberia; e que os laconios ocuparon **unha parte de Cantabria** tamén e afirman Asclepiades e outros. Dise tamén que alí está a **cidade de Ocela**, fundación de Ocelas que fixera a travesía ata Italia con Antenor e os seus fillos.

Fig. 5 Grafito *Ocela* (Villa Valdés 2016)



Ocelas é o nome dun escuro heroe troiano que ben podía atopar homofonías na toponimia de todo o Noroeste, como dixemos, onde o elemento é abundantísimo. A forma toponímica cantábrica máis próxima aos Ártabros que coñecemos, aparece en territorio dos Albións, eles mesmos homónimos dos Albións británicos (“os do norte” en lingua celta), situados en territorio actual asturiano, ao leste do río Navia. Menciona Ptolomeo un Ocelo entre as “cidades” interiores do convento lucense e temos documentada a forma *Ocela* nun grafito cerámico do Castro de Chao Samartín (Fig.5), castro co que quizais se identificase o topónimo supostamente grego transmitido por Asclepiades. A historia deste castro é suficientemente prolongada (con imponentes restos materiais correspondentes ao Bronce Final) e transcendente (converterase en capital de *civitas* en época imperial)<sup>23</sup>, como para pensar que se tratase dun lugar “eminente”, como o seu propio topónimo indica!

23 VILLA VALDÉS (2009)

### 6. Xeografía metálica na protohistoria galaica

Como a arqueoloxía recente vén mostrando, o litoral galaico coñece a instalación de emporios ou asentamentos comerciais permanentes de orixe púnica (dándolle a este termo un sentido cronolóxico máis que étnico ou cultural), mostrando o interese dos núcleos comerciais do entorno do Estreito de Xibraltar por explotar o potencial metalífero desta rexión, fabulosamente rica segundo unha crenza mítica que a realidade comercial non desmentía, senón o contrario. Todo indica que as Casitérides eran unha fabulación, un mito que, ao tempo que cifraba a crenza atávica na riqueza maravilhosa dos confíns ecuménicos, desviaba a atención das verdadeiras fontes do estaño, presentes en toda a fachada atlántica continental (Illas Británicas, Bretaña Francesa, Galicia, Portugal...)

Fig. 6. Os gregos na xeografía galaica



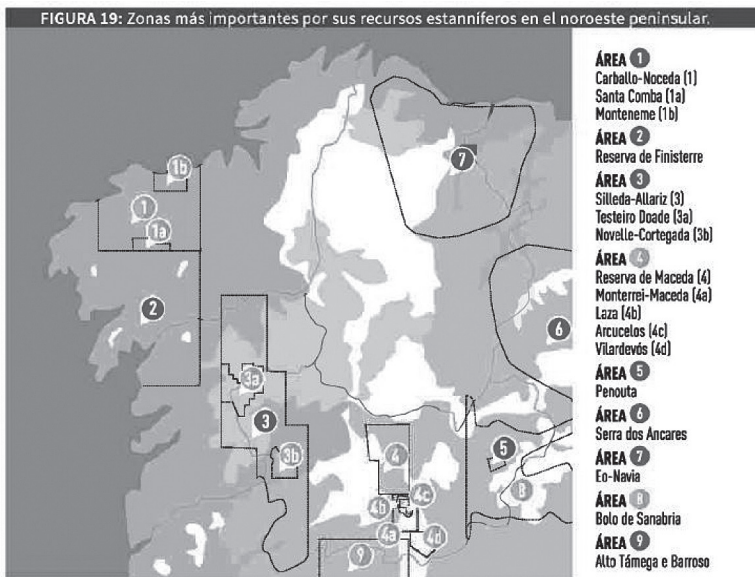
Estes emporios, erixidos ao longo de toda a costa atlántica dende Santa Olaia na foz do Mondego ata A Coruña, recoñécense arqueoloxicamente por algunhas estruturas construtivas anómalas dentro da tradición castrexa (A Lanzada, Castro de Alcabre, Castro de Elviña), como tamén pola abundantísima cantidade de restos de importación (adornos metálicos e de vidro, vasillas finas e de transporte, etc.: illa de Toralla, Castro grande de Neixón, etc.).

As Rías Baixas foron o sector galaico máis influído pola presenza deste mercadores, non sendo casual que os emporios púnicos coñecidos teñan aparecido nesta órbita ou que tamén alí se localicen preferentemente os pobos de suposta estirpe helénica. Enténdese que, por seren os máis meridionais, serían os máis favorecidos por contactos comerciais regulares cos navegantes púnicos. En áreas máis setentrionais, loxicamente vai diminuíndo o volume de materiais arqueolóxicos de im-

portación, posto que é lóxico que rareen os contactos comerciais a medida que nos afastamos das metrópolis ou centros mercantís a partir dos cales se organizan as empresas comerciais. Pero, con todo, seguimos atopando conexións importantes entre as fontes arqueolóxicas e literarias no relativo á identificación daqueles lugares seguramente frecuentados polos navegantes do sur.

Tal é o caso da Coruña, localizada en pleno territorio ártabro. Alí hai un aparente emporio tardo-púnico no Castro de Elviña (situado na área periurbana da cidade) e sábese polas fontes clásicas que o mesmo Xulio César levou a cabo unha operación de saqueo contra Brigantium (vello nome da cidade ou entorno) arredor do ano 61 a.C., a vulgar pola noticia transmitida por Dion Cassio (37, 52-53). Sospéitase que César buscaba fondos para financiar a súa campaña electoral ao consulado en Roma, e disque non quedou defraudado<sup>24</sup>.

Fig. 7. Riqueza estannífera do NO (Comendador *et al* 2015)



O seguinte núcleo indíxena considerado minimamente activo no comercio púnico é o castro de Campa Torres en Gijón. A partir de aí, a cornixa cantábrica parece non mostrar rastro da visita daqueles comerciantes. Pero non é así no val do río Navia, no entorno do suposto *Ocela*, onde aparecen poucos, pero aínda indicios daqueles contactos<sup>25</sup>. Tanto os mapas mineralóxicos como os de distribución de

24 En xeral, GARCÍA FERNÁNDEZ (2020)

25 VILLA VALDÉS *et al.* (2008): 759-760

machados de bronce (con posible valor de lingotes para o intercambio<sup>26</sup>) dan boas pistas da especial riqueza estannífera dese sector, o cal axuda a comprender que lugares como *Ocela* tivesen certa sona entre os mercadores púnicos.

## Conclusións

Dende que os fenicios comezaron a frecuentar as costas atlánticas máis alá do Mondego, os castrexos galaicos víronse implicados nunha rede comercial que non faría máis que medrar e ampliarse co paso do tempo. Cando os púnicos substituíron aos fenicios nese mercado, durante a IIª Idade do Ferro, comezaron a xurdir emporios de xentes do sur en territorio castrexo. A experiencia acumulada ao longo de todo ese período de contactos continuados acabaría tendo reflexo nos textos literarios anteriores á conquista romana, remontando a mediados do século II a.C. as primeiras noticias sobre os Ártabros. A participación grega en toda este descubrimento xeográfico deixouse sentir moito atrás coa denominación helénica das Illas Casitérides, de maneira que, cando en época helenística vemos aparecer novos nomes de suposta raigame grega nestas latitudes, resulta evidente a prevalencia dos gregos fronte aos romanos na fase de descubrimento e explotación comercial do noroeste ibérico.

Eses nomes gregos de pobos galaicos (Anfilocos, Helenos, etc.) verémolos xermolar e enraizar profundamente na xeografía e historia galaica, ata o punto de, non tanto darse por certa a lenda que os fundaba, senón máis ben provocar confusión no mapa étnico galaico. Naquela etno-xeografía, danse unha serie de étnicos célticos nun *continuum* que se interrompe, pero non porque o axente da discontinuidade sexa un étnico grego, senón pola introdución no discurso dunha forma adverbial que lle pon o límite: “aínda pobo celta”. Pero esta expresión non pode escurcer a causa real de que os clásicos distinguisen pobos celtas de non celtas na serie galaica, e é que realmente crían na stirpe helénica dalgúns deles: os galigrecos.

---

26 Ver mapas e comentarios en GONZÁLEZ RUIBAL (2006): 81

## BIBLIOGRAFÍA XERAL

### 1. FONTES CLÁSICAS

- Apiano. “Sobre Iberia”. *Historia Romana* (Introdución, tradución e notas de A. Sancho Royo), Madrid, Gredos, 1995
- Diodoro de Sicilia. *Biblioteca Histórica. Libros IV-VIII*. (Tradución e notas de J.J. Torres Esbarranch). *Biblioteca Clásica Gredos*, 328, *Biblioteca Clásica Gredos*, 34, Madrid, Gredos, 2004
- Estrabón. *Geografía de Iberia*. (Tradución de J. Gómez Espelosín. Notas e comentarios de Gómez Espelosín, Cruz Andreotti e García Quintela), Madrid, Alianza Editorial, 2007
- Plinio o Vello= Plinio el Viejo. *Historia Natural. Libros III-VI*. (Tradución e notas de A. Fontán, I. García, E. del Barrio, M<sup>a</sup>L. Arribas). *Biblioteca Clásica Gredos*, 250, Madrid, Gredos, 1998
- Polibio. *Historias. Libros I-IV*. (Introdución de G. Cruz Andreotti. Tradución e notas de M. Balasch Recort). *Biblioteca Básica Gredos*, Madrid, Gredos, 2000
- Silio Itálico= Silius Italicus. *Punica* (Tradución de J.D. Duff). *The Loeb Classical Library*. London. Harvard Univ. Press, 1961
- Tito Livio. *Períocas*. (Introdución, tradución e notas de J.A. Villar Vidal). *Biblioteca Clásica Gredos* 210. Ed. Gredos, 2008
- Xustino= Justino. Epítome de las “Historias Filípicas” de Pompeyo Trogo. (Introdución, tradución e Notas de José Castro Sánchez), Madrid, Ed. Gredos, 1995

### 2. BIBLIOGRAFÍA

- Alarcão, J. de (2003-2004): “A propósito de “Elanae e Laniae””. *Revista portuguesa de história*, N°. 36, 2: 431-443
- Albertos, M. L. (1985): “A propósito de algunas divinidades lusitanas”, en *Symbolae Ludouico Mitxelena septuagenario oblatae*, I. Vitoria, Universidad del País Vasco: 469-474.
- Alonso Troncoso, V. (1996): “Primeras etapas en la conquista romana de Gallaecia”, en *Militaria*, n° 8: 53-66
- Ayán, X., Rodríguez, r., González, I. e González, A. (2008): “Arrecendos púnicos: un novo anaco de aríbalos no castro Grande de Neixón (Boiro, A Coruña)”. *Cuadernos de Estudios Gallegos*, T. 55, n° 121: 73-92
- Balboa Salgado, A (1996): *Gallaecia nas fontes clásicas*. Santiago. USC

- Bermejo Barrera, J.C. (1982). Galicia y los Griegos. Ensayos de Historiografía. Santiago. Ed. Salvora.
- Bermejo Barrera, J.C. e González García, F.J. (2002): “El imaginario heroico griego en la historia gallega”, en SEMATA vol. 14: 177-205
- Blanco Freijeiro, A. (1971): “Monumentos romanos de la conquista de Galicia”, en Habis, n°2: 223-232
- Brañas Abad, R. (2000): Deuses, heroes e lugares sagrados na Cultura Castrexa. Santiago. Ed. Sotelo Blanco.
- Brañas Abad, R. (2007): “Entre mitos, ritos y santuarios. Los dioses galaico-lusitanos”, en F.J González García: Los pueblos de la Galicia Céltica. Madrid. Akal: 377-443.
- Brañas Abad, R. *et al* (2007): “Los pueblos de la Galicia Céltica”, en F.J González García: Los pueblos de la Galicia Céltica. Madrid. Akal: 533-558.
- Canfora, L. (2008): Il papiro di Artemidoro. Bari. Editore Laterza, Storia e Società.
- Canfora, L. (2010): El viaje de Artemidoro. Madrid. La esfera de los libros.
- Comendador, B. et al. (2015): “Estaño y paisajes del agua en el noroeste peninsular”, en Paisajes Culturales del Agua (Arqueología, Antigüedad, Territorio). Deputación de Ourense
- Cruz Andreotti, G. (2019): “La perspectiva histórica de la Geografía sobre Gallaecia”, en E. Ferrer Albelda (coord.), La ruta de las Estrímnides, navegación y conocimiento del litoral atlántico de Iberia en la Antigüedad: 217-227. Univ. Sevilla. Univ. Alcalá
- Cunliffe, B. (2019) Océano. Una historia de conectividad entre el Mediterráneo y el Atlántico. Despertaferro Eds.
- Ferrer Albelda, E. e Albuquerque, P. (2019): “El conocimiento del extremo Occidente en la Grecia arcaica: las Casitérides y la geografía de los recursos”, en E. Ferrer Albelda (coord.), La ruta de las Estrímnides, navegación y conocimiento del litoral atlántico de Iberia en la Antigüedad. Ed. Universidad de Sevilla/Universidad de Alcalá, Colección: Monografías de Gahia: 135-184
- García Alonso, J.L. (2006) “Vettonos y Layetanos. La etnonimia antigua de Hispania”, en Palaeohispanica 6: 59-116
- García Alonso, J.L. (2009).”Lenguas indoeuropeas prerromanas en el noroeste peninsular”, en Acta Palaeohispanica X, Palaeohispánica 9: 163-174
- García Fernández, F.J. et al. (2020): “La presencia fenicio-púnica en los confines de Iberia”, en S. Celestino Pérez e E. Rguez. González (Eds.), Un viaje entre el Oriente y el Occidente del Mediterráneo, IX Congreso Internacional de Estudios Fenicios y Púnicos. Mytra. Vol IV. Instituto de arqueología de Mérida: 1513-30
- García Quintela, M.V (2007): “Estrabón y los Celtas de Iberia”, en Estrabón. Geografía de Iberia. 2007: 113-139

- García Quintela, M.V. (2010): “Una dialéctica de la distancia: Estrabón sobre Iberia y la Oikumene”. F. Prados Martínez et al. (coords.) *Confines. El extremo del mundo durante la Antigüedad*, 2010: 49-72
- González García, F.J. (2003): *Os Ártabros. Estudio Xeográfico e Etnohistórico*. Dep. Ourense
- González García, F.J (2011): “Los Célticos de Gallaecia: apuntes sobre etnicidad y territorialidad en la Edad del Hierro del Noroeste de la Península Ibérica”, en *Complutum* vol. 22: 117-132
- González Ruibal, A. (2004): “Un askós ibicenco en Galicia: Notas sobre el carácter del comercio púnico en el noroeste ibérico”, en *Complutum*. Vol. 15: 33-43
- González Ruibal, A. (2006): *Galaicos. Poder y comunidad en el noroeste de la Península Ibérica (1200 a.C.-50 d.C.)*. *Brigantium* 18-19
- López Cuevillas, F. (1968): *A Edade do Ferro na Galiza. Traballo lido no Seminario d’Estudos Galegos de Santiago de Compostela o día 18 d’abril de 1924*, Real Academia Gallega, A Cruña
- Lorrio, A.J. (2011). “Los celtas en el occidente de Iberia”, en G. Ruiz Zapatero e J. Álvarez Sanchís (eds.): *Castros y Verracos. Las gentes de la Edad del Hierro en el occidente de Iberia*, Diputación de Ávila, Institución Gran Duque de Alba: 45-100
- Luján, E.R. (2009): “Pueblos celtas y no celtas de la Galicia Antigua: Fuentes literarias frente a fuentes epigráficas”, en *XXII Seminario de Lenguas y Epigrafía Antiguas*. Valencia: 219-50
- Marín Martínez, A.P. (2012). “Los itinerarios de Polibio en Hispania”, en G. Bravo e R. González Salinero (eds.), *Ver, viajar y hospedarse en el mundo romano*, Madrid/Salamanca: 447-462
- Martínez Mera, J. (2001): “Expedicións militares a Gallaecia na época republicana”, en *Gallaecia* 20: 297-316
- Molina Marín, A.I. (2010): “Estrabón, Pomponio Mela y Plinio. Las enciclopedias del saber”, en *Antigüedad y cristianismo: Monografías históricas sobre la Antigüedad tardía*, N° 27, dedicado a *Geographica: ciencia del espacio y tradición narrativa de Homero a Cosmas Indicopleustes*: 257-282
- Moralejo Álvarez, J.J. (2007): *Callaica Nomina, Estudios de Onomástica gallega*. A Coruña. ILG- Fundación P. Barrié de la Maza
- Moret, P. (2010) “La Lusitanie d’Artemidore”, en *Serta Palaeohispanica J.de Hoz*. *Palaeohispanica* 10: 113-131
- Olivares Pedreño, J.C. (2013): “La emigración de los célticos y túrdulos de la Beturia hacia el noroeste de Hispania”, en *CEG* 60, n° 126
- Plácido Suárez, D. (1987-1988): “Estrabón III: el territorio Hispano, la Geografía griega y el imperialismo romano”, en *Habis* 18-19: 243-256



- Plácido Suárez, D. (2004): “La configuración étnica del occidente peninsular en la perspectiva de los escritores grecorromanos”, en *Studia Historica. Historia antigua*, N° 22: 15-42
- Plácido, Suárez, D. (2007): “Mythical origins of greek toponymy in the northwest Iberian Peninsula”, en *Electronic Antiquity* 192, 11.1
- Plácido, Suárez, D. (2014): “Conocimiento y explotación de los pueblos del Noroeste hispano en la tradición literaria grecolatina”, en *Gerión* 32: 157-179
- Prósper, B.M. (2008) “En los márgenes de la lingüística celta: los etnónimos del noroeste de la Península Ibérica y una ley fonética del Hispano-celta occidental”, en *Palaeohispanica* 8: 33-54
- Rouco, E. (1984): “La influencia de Polibio en el conocimiento del Noroeste ibérico”, en *Boletín del Museo Provincial de Lugo*, 2: 52-61
- Silva, A. Coelho Ferreira da. (1995): “A evolução do habitat castrejo e o processo de proto-urbanização no Noroeste de Portugal durante o I milénio a. C.”, en *Revista da Faculdade de Letras. Historia*, n°. 12: 505-546
- Suárez Otero, J. (2017): “Dioses del mar exterior”. Panel presentado a X Coloquio Internacional del CEFYP Centro de Estudios Fenicios y Punicos. Mare sacrum. Religión, cultos y rituales fenicios en el Mediterráneo. Homenaje al Profesor D. José María Blázquez Martínez (Cádiz - San Fernando, 13-15 diciembre 2017)
- Tranoy, A. (1981): *La Galice romaine. Recherches sur le nord-ouest de la peninsule iberique dans l'Antiquite*, Paris, Diffusion de Bocard.
- Vicetto, B. (1865): *Historia de Galicia. Tomo 1. Ferrol* : Nicasio Taxonera (<http://biblioteca.galiciana.gal/es/consulta/registro.cmd?id=8500>)
- Villa Valdés, A. et al. (2008): “El ajuar doméstico en los castros de Asturias”, en J.Rodríguez Muñoz (coord.), *La Prehistoria en Asturias: un legado artístico único en el mundo: 753-800*. Oviedo
- Villa Valdés, A. (2009): Museo Castro de Chao Samartín. *Catálogo*. Consejería de Cultura y Turismo del Principado de Asturias.
- Valle Valdés, A., dir. (2016), “Domus. Una casa romana en el castro de Chao Samartín”. Consejería Educación y Cultura Asturias.



# POLÍTICA INMIGRATORIA VENEZOLANA DE 1958 A 1990<sup>1</sup>

## Venezuelan Immigration Policy from 1958 to 1990

XOSÉ RAMÓN CAMPOS ÁLVAREZ

Universidade de Vigo

Recibido: 30/06/21

Aceptado: 05/08/21

### Resumen

Venezuela, a finales de los años cuarenta se convirtió en un país receptor de inmigración masiva debido a la profunda transformación económica que estaba experimentando, impulsada por el auge petrolífero y por la política inmigratoria de *puertas abiertas* del gobierno del dictador Marcos Pérez Jiménez entre 1952 y 1958. Pero, una vez caída la dictadura, se inició un periodo en el que las nuevas autoridades, con escaso éxito como veremos a lo largo de este trabajo, trataron de controlar la entrada de extranjeros en el país.

### Palabras Clave:

Política inmigratoria, Venezuela, Galicia.

### Abstract

Venezuela, at the end of the 1940s, became a host country for massive immigration due to the profound economic transformation it was experiencing. This was driven by the oil boom and by the open-door immigration policy of the government of the dictator Pérez Jiménez between 1952 and 1958. However, once the dictatorship fell, a period began in which the new authorities, with little success as we will see throughout this study, tried to control the entry of foreigners into the country.

### Key words:

Immigration Policy, Venezuela, Galicia.

---

1 Este trabajo continúa el estudio de la política inmigratoria de los diferentes gobiernos de Venezuela a lo largo del siglo XX, iniciada con el artículo: "Venezuela. Política e inmigración (1939-1958)" publicado en CAMPOS ÁLVAREZ, X.R. (2021): *Cando caen as follas. Homenaxe ao Profesor Carlos Sixirei*. Vigo, Ed. Ir Indo, pp. 83-120.

## Introducción

La convulsa situación política venezolana durante el siglo XIX impidió la llegada masiva de inmigrantes europeos, a pesar de algunos intentos esporádicos por parte de los diferentes gobiernos para establecer colonias de extranjeros que dinamizaran el medio rural. Pero, la situación cambió a comienzos del siglo XX, cuando la explotación masiva de yacimientos petrolíferos convirtió al país en uno de los principales productores mundiales de crudo, lo que supuso una profunda transformación a todos los niveles. Venezuela se convirtió en receptor masivo de inmigrantes en la década de los años cincuenta bajo el impulso de la política de *puertas abiertas* durante el gobierno de Pérez Jiménez, eliminando todas las limitaciones anteriores para entrar en el país. Pero, la caída del dictador supuso el fin de esa política favorable a la inmigración, iniciándose una nueva fase en la que predominaron nuevas restricciones.

## Larrazábal y la Junta de Gobierno

A comienzos de 1958, un movimiento de militares apoyado por civiles y ayudado por una serie de levantamientos en los barrios de Caracas, obligó a Marcos Pérez Jiménez y sus hombres de confianza a huir del país el 23 de enero. El almirante Wolfgang Larrazábal asumió la dirección de una Junta que se comprometió a convocar elecciones el 5 de diciembre de ese mismo año (Ewell, 2002: 323).

En ese tiempo fue cuando cayó Pérez Jiménez y se formó un pequeño zape-ro por allí. Tuvimos mal tiempo, porque había toques de queda y tanques. No se podía salir cuando daban toque de queda, pues había que recogerse. [Estuve] un poquito impresionado [esos primeros meses], pero vamos, la cosa bien... (H 750).

Una vez derrocado Pérez Jiménez estalló un clima de rechazo contra los extranjeros. Se produjeron algunas demostraciones de xenofobia, sobre todo contra los italianos, identificados por el pueblo venezolano como *perezjiménistas* por su vinculación con el régimen, sobre todo por su implicación en la construcción de las grandes obras públicas, en las que gran cantidad de promotores, capataces y obreros fueron italianos. “(...) Muchos de ellos se repatriaron, porque ya la facilidad de hacer dinero no era la misma; o emigraron a otros países, ya que se desató un cierto ambiente de xenofobia hacia todos los extranjeros, pero principalmente hacia los italianos” (Troconis, 1986: 208).

Además, a esta situación de inseguridad hay que añadir una coyuntura económica recesiva<sup>1</sup> —descenso de las rentas del petróleo, aumento del número de parados, huelgas o devaluación de la moneda—, por lo que el nuevo gobierno restringió la inmigración, permitiendo solamente la *reagrupación familiar*, es decir, la entrada solamente de familiares inmediatos: cónyuge, hijos y padres de los ya residentes en Venezuela<sup>2</sup>:

Por disposición de la Junta de Gobierno, este Despacho ha impartido instrucciones a fin de que instruyan a los funcionarios del Servicio Consular para que se abstengan de conceder, hasta nuevo aviso, ‘visto bueno’ de ingreso a los extranjeros que deseen trasladarse a Venezuela con el propósito de radicarse en el país, con excepción de cónyuge, hijos y padres de los ya residenciados en Venezuela<sup>3</sup>.

Cuadro 1. Emigración española a Venezuela por comunidades autónomas: 1965-1990.		
C. Autónoma	1965-1990	%
Andalucía	531	1,30
Aragón	515	1,26
Asturias	515	1,26
Baleares	51	0,12
Canarias	19.818	48,40
Cantabria	186	0,45
C. La Mancha	88	0,21
C. León	339	0,83
Cataluña	810	1,98
C. Valenciana	253	0,62
Extremadura	32	0,08

- 1 “(...) con el descenso de las rentas del petróleo, aumento del número de parados, huelgas en el sector industrial, devaluación de la moneda (36% en 1964), disturbios políticos (aparición de guerrillas urbanas)...” (Hernández Borge, 1992: 647-648).
- 2 “Despois de nós xa non foi moita xente pra alá, porque despois tamén cerraron a emigración, nós chegamos alá o vinte e pico de febrero, o vinte e non sei que, e caíra Pérez Jiménez, houbera caído e estaba aquilo todo revolto, e entón claro, decíannos: ‘tendes mala suerte, chegastes en mala época’... pero non chegamos... pra nós non nos foi mal, entón había alá, o que eiquí se chama o paro elí había o plan de emergencia e non, claro estaba naqueles trámites de de... pra a democracia era eso e entón despois xa cerraron a emigración e entón xa se non podía ir moi fácil, nós inda íbamos reclamados pero despois solo tiña que ser de fillos pra pais algo esí e xa tiña que ser máis duro, foi moi pouca xente despois...” (H 315).
- 3 Oficio (18 de julio de 1958) incluido en la *Memoria y Cuenta del Ministerio de Relaciones Exteriores* del año 1958.

Cuadro 1. Emigración española a Venezuela por comunidades autónomas: 1965-1990.		
C. Autónoma	1965-1990	%
Galicia	15.180	37,08
Madrid	2.448	5,98
Murcia	24	0,06
Navarra	84	0,21
País Vasco	24	0,06
Rioja, La	24	0,06
Ceuta y Melilla	18	0,04
TOTAL	40.940	100,00

Fuente: Estadísticas de Emigración (años 1965 a 1990), Ministerio de Trabajo. (Elaboración propia).

Quedó así anulada la política inmigratoria de *puertas abiertas*, que había caracterizado el gobierno de Pérez Jiménez. Ante estas circunstancias, muchos inmigrantes abandonaron Venezuela y la corriente migratoria gallega y española en general, a partir de 1960 se reorientó hacia Europa. En este sentido, entre 1965 y 1990 solamente 40.940 españoles se dirigieron al país sudamericano (cifra muy inferior a los casi doscientos mil llegados en la década de los cincuenta), siendo los canarios el grupo más numeroso con el 48,40%, seguido de los gallegos con el 37,08% (Cuadro 1).

Esta emigración de los años sesenta varió sustancialmente en su composición, hasta tal punto, que por primera vez se produjo un predominio de las mujeres (54,64%) frente al mayor porcentaje de hombres de la década anterior (Cuadro 2).

Cuadro 2. Emigración Española a Venezuela según sexo: 1968-1981				
Sexo	Solteros/as	Casados/as	Viudos/as	Total (1968-1981)
Hombres	57,35	40,14	2,51	45,36
Mujeres	34,53	55,81	9,66	54,64

Fuente: Estadísticas del Instituto Español de Emigración. (Elaboración propia).

En un informe del 28 de marzo de 1958, poco más de dos meses después de la huida del país de Pérez Jiménez, el Consulado español en Caracas informaba sobre la situación diciendo que con el cambio de régimen político la emigración española había sufrido “un rudo golpe” y estaba atravesando por momentos extremadamente difíciles ante la escasez de empleos, el aumento del número de pa-

rados y muestras de xenofobia por parte de la población venezolana. En vista de la situación y como seguían llegando barcos con inmigrantes se insistía en que se suprimiera la emigración y se permitiera solamente la reagrupación familiar:

Tanto las obras públicas como las privadas han quedado sumamente reducidas y, a este problema del desempleo, que es el más apremiante que tiene la actual Junta de Gobierno de este país, se dedica gran atención pero, por el momento, no es ni siquiera suficiente para dar trabajo a los mismos venezolanos. Debido a ello, son miles de españoles los que han perdido su colocación y se encuentran sin el más indispensable recurso económico para su manutención. A esta situación hay que añadirle la hostil actitud que se ha despertado en contra del extranjero incluso con los mismos naturalizados, obligándoles a dejar los puestos que desempeñan. La consecuencia de todo esto es que en este Consulado General nos encontramos diariamente con un crecidísimo número de compatriotas que vienen a solicitar socorros y repatriaciones.

(...) La situación de la colonia en Venezuela es grave, y el futuro que se presenta no es nada halagüeño y mi opinión es que todavía empeorará más. Es por ello que creo sería muy oportuno cortar por completo la emigración a Venezuela, excepto las esposas y los hijos pues, al mismo tiempo que nosotros estamos resolviendo el problema de las repatriaciones, los barcos están llegando con gran número de inmigrantes y, como llegan sin base pues no disponen ni de medios económicos para sostenerse una temporada ni tienen parientes ni amigos en los cuales poder buscar una pequeña ayuda o protección, ven que pasan las semanas y los meses sin encontrar trabajo y sin tener medios para hacer siquiera una comida al día. Y así, nos encontramos que los inmigrantes que han llegado a Venezuela en el mes de enero, es decir, hace dos meses, ya están invadiendo el Consulado en busca de repatriación porque dicen que no encuentran trabajo.(...) Por eso, me permito insistir en que, por algún tiempo, se suprima en absoluto la inmigración a Venezuela, excepto esposas e hijos (...)<sup>4</sup>.

Luis Noya, que residió en Caracas hasta 1961 recuerda la situación que se produjo tras el derrocamiento de Pérez Jiménez y que no causó mayores problemas a la colonia gallega, aunque manifiesta que algunos abandonaron el país por miedo:

Eu vivín o proceso todo, participei en manifestacións e tal... Houbo un rechazo contra os extranxeiros que estaban involucrados cos militares... e había máis italianos, pero... non houbo problema. Nós, por exemplo, dentro

4 AMAE, R-5692, Exp. 6. Informe del Consulado de España en Caracas sobre Emigración. Caracas, 28 de marzo de 1958.

da colectividade non tuvemos problemas maiores, na colectividade galega... Caiu Pérez Jiménez e non tuvemos problemas, que eu recorde, non houbo ningún galego perseguido, expulsado ou tal. Naquel momento... Ó mellor hai casos que escaparon por medo... Con Betancourt xa se integrou todavía, aínda mellor... pechou a emigración si, pero pechouna así, dunha maneira tal... Con Betancourt rexurdiu un pouco o nacionalismo, dixeramos... (EA 17: Noya).

En un informe de 1960, desde Consulado español en Caracas se ponían de manifesto los continuos brotes de nacionalismo y xenofobia que sufrían los extranjeros en Venezuela, para los cuales se aseguraba que las condiciones de vida se habían vuelto mucho más difíciles:

A todos [los] inconvenientes con que tropieza el inmigrante, hay que añadir otro sumamente importante y fundamental, o sea, un exceso exagerado de nacionalismo y una xenofobia cruel y sangrienta. El odio al extranjero ha alcanzado un límite irresistible; el inmigrante se ve vejado, insultado, atropellado, combatido, en la ciudad y en el campo. La vida del inmigrante es desagradable, de constante defensa, vive siempre prevenido, pues le rodea la enemistad del nativo<sup>5</sup>.

Muchos de los informantes gallegos que vivieron en la Venezuela gobernada por Pérez Jiménez, recuerdan aquellos años como de prosperidad y bonanza económica, en la que se podía trabajar y hacer dinero, una época de grandes proyectos e infraestructuras que perduraron para orgullo de los venezolanos y de los extranjeros que participaron en su construcción. Lo cierto es que en Caracas, da la impresión de que no se hizo nada de importancia en el plano urbanístico y de infraestructuras después de Pérez Jiménez. De ahí la buena imagen que tenían del dictador muchos inmigrantes europeos que a principios de la década de los noventa residían en la capital:

La época de Pérez Jiménez yo lamento que se haya terminado porque aparte de la cosa ridícula de Pérez Jiménez de perseguir la política... y hubiera tenido una mano un poco más blanda con la oposición que tenía. Yo pienso que evidentemente, él no sería ningún santo, robaría como roban todos los venezolanos. Pero con la marcha de Pérez Jiménez de Venezuela en el `58, ya en el `60 creo que Venezuela había retrocedido 20 años, absolutamente. Yo pienso que la Venezuela planeada por Pérez Jiménez, que no todo era pla-

5 AMAE, R-5962, Exp. 11. Informe del Consulado de España en Caracas sobre situación económica e inmigración. Caracas, 22 de abril de 1960.

neado por él, ya había una planificación anterior que él continuó. Yo pienso que Venezuela sería un país normal hoy, no sería un país del Tercer Mundo, absolutamente. Yo conozco todo el país, he viajado catorce años por todo el país y las obras que han perdurado aquí son las de Pérez Jiménez... Posterior a la salida de Pérez Jiménez, por años, venía mucha gente, personajes de otros gobiernos, de otros países y los gobernantes demócratas los paseaban por Caracas, por otras provincias, para ‘mira, esto es Venezuela, no somos indios como se dice por ahí, mire ahí tenemos el Hotel Humboldt, del Ávila’, ‘¿y quién hizo esto?’, ‘el gobernante anterior’, ‘mire, ahí tenemos esta autopista que se ha hecho’, ‘¿y quién la hizo?’, ‘el gobernante anterior’, ‘¿y por qué dejaron marchar a ese hombre?’ (Derham, 2002: 271-272).

También había quien pensaba que no había que dejarse llevar por la nostalgia del pasado, que la dictadura no fue idílica y que el argumento de que la inseguridad y la violencia aumentaron en el país y que todo fue a peor en Venezuela a partir de ahí, no era más que una excusa para el retorno en muchos casos:

(...) siempre se remiten al pasado y te dicen que durante la dictadura de Pérez Jiménez no había esto, todo era tranquilidad, tú no veías ni un solo ranchito, era un mundo idílico y perfecto, pero es que siempre mantuvieron la idea de volver... Yo creo que esta es una excusa que se ha creado para decir ‘mira, regreso porque no me queda otra y es el derecho que tengo porque mi vida peligra, mi vida futura y mi vida ahora, peligra aquí’... (EA 15: Iglesias).

En los años 1956 y 1957 ya se venían observando síntomas de un ligero retroceso en el desarrollo económico general de Venezuela<sup>6</sup>. Buena culpa de ello lo tuvo la disminución en los ritmos de extracción del petróleo venezolano en 1957 por parte de las compañías concesionarias. La causa fue la aparición de yacimientos

6 En un informe sobre el paro en Venezuela del Vicecónsul encargado de asuntos de emigración José Antonio Varela, se indica que: “(...) ya en el anterior periodo económico de 1956 a 1957 se observa un ligero retroceso en la velocidad del desarrollo económico de Venezuela. Puede afirmarse que (...) se presentaron en 1957 síntomas de receso cuyas repercusiones habrán de apreciarse a plazo medio (...). Un análisis de la evolución y perspectivas del volumen de empleo parece que apoya esta conclusión. A lo largo de este año de 1957 continuó el proceso de concentración demográfica en las ciudades por el aporte de las dos corrientes inmigratorias que lo nutren: la interna y la externa. Es lícito, por consiguiente, concluir la Memoria del Banco Central de Venezuela, suponer que hacia fines de 1957 se haya presentado un excedente de mano de obra en las ciudades. Cabe destacar que este resultado no sería peculiar de 1957 solamente puesto que nuestras informaciones de todo el país para 1956 revelan que ya entonces se produjo cierto volumen de desempleo”. AMAE, R-5692. Exp. 6. Informe sobre paro. Caracas, 25 de febrero de 1959.

en Oriente Medio y África, lo cual hizo que las multinacionales invirtieran en el desarrollo en esas áreas, donde los costes de producción eran mucho más bajos, y además usaran la diversificación en las fuentes de abastecimiento para presionar a los gobiernos de los países productores con la amenaza de reducir las extracciones. Esta situación internacional afectó a la industria petrolera venezolana y, por extensión, a la economía del país. Venezuela, que era el segundo productor mundial de petróleo en 1948, pasó al quinto lugar en 1974. “Mientras que en 1948 su participación en la producción mundial ascendía al 14,3%, en 1974 esa participación se había minimizado al 5,4%” (Aranda, 1990: 202-203).

Por otra parte, tras la caída del régimen de Pérez Jiménez, cesó el ritmo de las construcciones y se produjo un aumento del desempleo y de la concentración de obreros en los núcleos urbanos. Ante esta delicada situación, Wolfgang Larrazábal —presidente de la nueva Junta—, que a pesar de su vinculación con el régimen de Pérez Jiménez, ganó mucha popularidad durante el año que permaneció en el poder, reforzó su imagen ante las masas con el llamado *Plan de Emergencia*, mediante el cual creó puestos de trabajo y subsidios para los trabajadores desocupados<sup>7</sup> y suspendió el pago de alquileres en las viviendas del gobierno. “Miles de personas abandonaron el campo para trasladarse a la ciudad y compartir esta largueza, con lo cual acentuaron los problemas urbanos, pero también proporcionaron apoyo político para Larrazábal” (Ewell, 2002: 324). Larrazábal también consiguió que las principales compañías petroleras pagasen impuestos más altos y que el Estado recibiese cerca del 65% de los beneficios del petróleo. Posteriormente no ganó las elecciones, pero llevó adelante una delicada transición política.

El plan de emergencia (...) fue dictado a raíz de la elevación a la Presidencia del Gobierno del Contralmirante Larrazábal, para recoger a todos los obreros parados que habían quedado en esta situación a consecuencia de las restricciones económicas que atravesaba el país ante la contracción de capitales por la incertidumbre política en la que el mismo se encontraba. En este plan

7 Hay quien piensa que el Plan de Emergencia fue pura demagogia:

“(...) con la marcha de Pérez Jiménez de Venezuela, en el ‘58, ya en el ‘60 creo que Venezuela había retrocedido 20 años, absolutamente... Larrazábal... no hizo más que demagogia. Cosa absurda, pagarle a un pueblo sin trabajar, ponlo a trabajar y págale, rompes aquí y vuelves a tapar, romper y tapar, pero que trabajen. Pagar por nada es absurdo... pienso sinceramente que esta democracia venezolana, bueno lo pienso y es palpable, nos arruinó la vida” (Derham, 2002: 309-10).

“Hubo un golpe de Estado y Pérez Jiménez tuvo que irse y luego llegaron los que se llamaban demócratas con un presidente provisional llamado Larrazábal, era un almirante de Marina que (...) practicó una política mala y floja porque hubo un plan de emergencia que él fundó, y hubo gente que dijo que trabajaba en varios sitios y no lo hacía y se le pagaba por cada trabajo hipotético y ello produjo una decadencia económica (EA 27: Martínez).



de emergencia (...) se le daba a cada obrero en paro 14 bolívares diarios encomendándole unos trabajos que, en la mayoría de los casos, eran nulos<sup>8</sup>.

Según otro informe de febrero de 1959, al *plan de emergencia* se acogieron unos 17.000 trabajadores, de los cuales 2.000 aproximadamente eran españoles, que supondrían la casi totalidad de los que no tenían trabajo en Caracas. También señala el citado informe que hubo quien se apuntaba para cobrar sin trabajar.

Actualmente el número de trabajadores inscritos en el Plan de Emergencia es de 17.000, de lo que resulta que el grupo extranjero constituye algo menos del 20% de los parados. [...] dos mil españoles desempleados-empleados en el Plan de Emergencia suponen probablemente la casi totalidad del paro fundamental que podría afectar a la Colonia española y no deja entre ellos de existir cierta proporción de “vivos” que pretenden cobrar jornales sin trabajar o trabajando poco (...)<sup>9</sup>.

El 31 de octubre de 1958, después de unas negociaciones iniciadas en Nueva York a principios de año, los dirigentes de AD, COPEI y URD firmaron el llamado *Pacto de Puntofijo* (en alusión a una “quinta” de Rafael Caldera en Sabana Grande llamada así). El PCV (Partido Comunista de Venezuela) no fue invitado a participar, ya que, debido a su tendencia pro-soviética se consideró, que no tenía cabida en una democracia representativa y con ello también se enviaba una señal conciliatoria a los empresarios y a los Estados Unidos. Mediante este pacto, se comprometían a respetar el resultado de las elecciones de diciembre, fuese cual fuese, y a gobernar sobre la base de un programa mínimo común, en el que tenían cabida las singularidades de cada uno de los partidos firmantes. Es decir, su rivalidad política no se apartaría de las reglas de la rivalidad democrática. “El Pacto apuntaba hacia la creación de una democracia representativa, con un sistema de partidos políticos estable, y una especificidad profesional del rol de las Fuerzas Armadas en la sociedad” (Arráiz Lucca, 2006: 162).

En el documento firmaron: Rómulo Betancourt, Raúl Leoni y Gonzalo Barrios por AD; Jóvito Villalba, Ignacio Luis Arcaya y Manuel López Rivas por URD; Rafael Caldera, Pedro del Corral y Lorenzo Fernández por COPEI. Curiosamente, Jóvito Villalba permaneció en el pacto, aunque su partido, la URD se unió a los comunistas para apoyar la candidatura de Wolfgang Larrazábal. Betancourt consiguió la

---

8 AMAE, R-5692, Exp. 3. Carta de la Embajada de España al Ministerio de Asuntos Exteriores sobre Plan de movilización obreros españoles en paro. Caracas, 3 de marzo de 1959.

9 AMAE, R-5692, Exp. 6. Informe sobre el paro. Caracas, 25 de febrero de 1959.

victoria con el 49% de los votos, Larrazábal quedó en segundo lugar con el 35% y Caldera sólo obtuvo el 16% (Ewell, 2002: 325).

### **Rómulo Betancourt, bipartidismo y fin de la inmigración europea**

Betancourt, a los pocos días de ser elegido presidente, manifestó la necesidad de tomar medidas tendentes a terminar con el desempleo y a reactivar la economía del país:

En Venezuela hay un número extraordinariamente alto, aun cuando no registrado estadísticamente, de desocupados. El desempleo hay que elevarlo a la categoría de calamidad pública y lo primero que habría que hacer sería enfrentar este problema del desempleo mediante dos tipos de acciones. Un plan de obras públicas proyectado y ejecutado nacionalmente y la creación de fuentes permanentes de trabajo mediante el impulso a la industria y a las actividades económicas: ganadería, agricultura y minería<sup>10</sup>.

En marzo de 1959, la Embajada de España informaba de que el nuevo gobierno de Betancourt iba a sustituir el plan de emergencia de Larrazábal por nuevas medidas de trabajos y servicios, con el fin de hacer frente al paro, implicando un trabajo efectivo y verdadero por parte de los que se acogieran al mismo. Entre ellos, unos tres mil españoles que estaban sin trabajo en la capital:

(...) a la subida a la Presidencia de Don Rómulo Betancourt, la primera medida que ha tomado dicho Gobierno, ha sido suprimir totalmente el plan de emergencia, y la segunda, buscar el sistema de acoplamiento de los trabajadores que se encontraban en paro (...) en Caracas habían quedado unos tres mil españoles en esta situación y el Gobierno venezolano (...) no ha querido discriminar entre venezolanos y españoles y tampoco entre españoles nacionalizados venezolanos y aquellos que no lo están (...) todos estos obreros españoles en paro, serían colocados en el Aseo Urbano de la ciudad y en obras de saneamiento, pavimentación y otras semejantes, con un salario de doce bolívares diarios, o sea, dos bolívares menos de los que recibían con el plan de emergencia, pero con la ventaja de disfrutar de comedores subvencionados por el Gobierno, donde pueden comer estos trabajadores por 1'50 bolívares<sup>11</sup>.

---

10 AMAE, R-5692, Exp. 6. Informe sobre el paro. Caracas, 25 de febrero de 1959.

11 AMAE, R-5692, Exp. 3. Carta de la Embajada de España al Ministerio de Asuntos Exteriores sobre Plan de movilización obreros españoles en paro. Caracas, 3 de marzo de 1959.

En un primer momento, el nuevo gobierno debió enfrentar un periodo de recesión al que hubo que agregar las consecuencias del desorden administrativo y fiscal heredado de la etapa anterior, en la que las inversiones se habían concentrado en la construcción de impresionantes obras públicas, que, en los últimos años del régimen, los ingresos del Estado no pudieron financiar. Los principales objetivos del programa político de Betancourt eran tres: libertad política y creación de instituciones liberales; mejora de la sanidad, la educación y el bienestar; y crecimiento económico diversificado, al cual se llegaría estimulando la industrialización destinada a substituir a las importaciones.

Los peores años fueron 1959-1961, en los que el gobierno democrático recurrió a empréstitos extranjeros para financiar el desorbitado gasto estatal, redujo dos veces los salarios gubernamentales en un 10% e impuso el control de cambios. Además, redujo la inversión pública y aumentó las transferencias de capital a los sectores empresariales. También hubo un planteamiento por parte de AD para devaluar el bolívar, pero la medida resultó impopular entre los demás partidos políticos y entre los importadores, por lo que no se puso en práctica. “Desde 1961 el gobierno financió varios proyectos de construcción de carácter expansionista que proporcionaron puestos de trabajo y fueron una ayuda para la economía, pero no tomó ninguna medida significativa con el fin de cambiar la estructura económica” (Ewell, 2002: 328-329).

Durante la permanencia de Betancourt en el cargo, la tasa oficial de desempleo se cifró en un promedio del 12 por 100<sup>12</sup>, lo que unido a las vinculaciones que se efectuaron entre inmigración y dictadura, llevó a su Gobierno a tomar medidas restrictivas en materia migratoria, como la eliminación de la libre entrada de inmigrantes a Venezuela, permitiendo solamente la reagrupación familiar. Aunque, en ese momento no había una voluntad definitiva de suspender la inmigración, sino de hacerlo en forma temporal hasta la resolución de los problemas planteados.

Previamente, en 1960 se había creado una Comisión Interministerial cuyo objetivo era la elaboración de una nueva Ley de Inmigración y Colonización, destinada a substituir la Ley de 1936 y la de Extranjeros de 1937 todavía vigentes. Dicha Comisión no llegó a elaborar una nueva legislación y algunos años después, en

---

12 En un informe del Consulado español de abril de 1960 donde se indica el número de parados y sus ocupaciones, puede observarse que en la mayoría sus actividades están relacionadas con el sector de la construcción, en recesión desde la caída de Pérez Jiménez: “Hace unos días se llevó a cabo un censo estadístico de los obreros sin trabajo en Caracas y los resultados han sido de 9329 desempleados. Y por si puede resultar interesante la clasificación es como sigue: maestros de obras 233; aparejadores 139; albañiles 1345; carpinteros 1387; cabilleros 749; plomeros 260; pintores 1147; electricistas 105; martilleros 243; operadores de máquinas 139; soldadores 72; obreros en general 3494, etc.” AMAE, R-5962, Exp. 11. Informe del Consulado de España en Caracas sobre situación económica e inmigración. Caracas, 22 de abril de 1960.

1966, se introdujo solamente una modificación a la Ley de 1936 para eliminar la prohibición de la inmigración a aquellos que no fueran de raza blanca (Pellegrino, 1989: 225). Sólo se indicaba que no se aceptaban como inmigrantes a alcohólicos, ciegos, drogadictos, vagos, mendigos, ni personas que carecieran de aptitudes para el trabajo productivo. Tampoco se aceptaría a nadie que propagara ideas contrarias a la forma de gobierno de la República (Troconis, 1986: 293). En ese mismo año (1966) se creó el Departamento de Migración Selectiva dentro de la Dirección de Economía y Empleo del Ministerio de Trabajo. Por otra parte, también se buscó facilitar los procedimientos para la naturalización de los inmigrantes y de esta manera arraigar a los ya radicados en el país.

El 7 de octubre de 1966, el Gobierno de Venezuela anunció su retirada del CIME porque consideraba que la inmigración hacia este país podía ser canalizada a través de sus organismos competentes y por tanto, ya no había justificación para seguir participando en ese organismo<sup>13</sup>.

De todas formas, los gobiernos democráticos no demostraron mayor interés por controlar y dirigir la inmigración, permitiendo la entrada de un gran número de inmigrantes espontáneos. En estos años se produjo un cambio importante en la inmigración con un “enorme aumento de la corriente colombiana”. El saldo negativo de europeos, como españoles e italianos, indica que fueron más los que salieron que los que entraron: en 1961, la suma de ambos colectivos representaba el 53% de los extranjeros residentes en Venezuela y en 1971 se había reducido a menos del 40%, mientras que la inmigración legal colombiana pasó del 19% a más del 30% (según porcentajes oficiales, ya que el número real de documentados seguramente cuadruplicaría esas cifras) (Troconis, 1986: 290).



13 “Venezuela se retiró del CIME”, *La República*, Caracas, 1966.

Después del año 1960, la responsabilidad del IAN (Instituto Agrario Nacional) la asumió la Oficina de Inmigración del Ministerio de Agricultura y Cría, pero esta oficina desapareció en 1965 y se eliminó también la visa de inmigrante (Berglund y Hernández Calimán, 1985: 34). En los años sesenta el flujo de entradas se redujo considerablemente, a poco menos de un tercio que en la década anterior, ocupando la reagrupación familiar el primer lugar en el caso de los europeos. Esta corriente que ya había descendido notablemente entre 1959 y 1963, a partir de 1965 fue mínima.

El diario YA de Madrid, en abril de 1959, publicaba una noticia con el encabezamiento: “9000 comerciantes, 4000 cocineros, 57 arquitectos y 20 filósofos. Balance de la inmigración española en Venezuela en el momento de suspender este país las inmigraciones”, en la que se relacionaban las principales ocupaciones y oficios de los españoles, destacando el número de comerciantes y de los dedicados a la hostelería y al servicio doméstico. También se informaba que las actividades profesionales y de negocios eran muy variadas y que los españoles no monopolizaban sector alguno:

La colonia española, la más numerosa y la mejor adaptada. (...) en Venezuela hay 9511 comerciantes españoles, 4251 cocineros y cocineras, 2895 empleados no especificados, unas 2500 sirvientas, 1095 empleados de comercio, 1512 electricistas, 1319 contables, 1732 chóferes, 2470 modistas, 1281 panaderos, 910 pintores, 673 sastres, 485 enfermeras, 1364 industriales no especificados, 1593 zapateros, 117 buhoneros, 283 abogados, 321 médicos, 20 odontólogos, 53 veterinarios, 213 químicos, 24 agrónomos, 280 ingenieros, 3839 estudiantes, 329 maestros, 10 pedagogos, 32 escritores, 88 periodistas, 20 filósofos, 82 farmacéuticos, 80 escultores, 57 arquitectos, 615 artistas no especificados y hasta casi 30000 con profesiones varias y no especificadas. Como se ve, no hay ‘copo’ en ninguna actividad ni monopolio de profesiones o negocios<sup>14</sup>.

En el informe ya mencionado del Consulado español de 1960 se ponía de manifiesto que, si bien eran muchos los españoles que se estaban marchando del país, también seguían llegando barcos con nuevos emigrantes, por lo que se insistía en que solamente se permitiera salir de España a aquellos que fueran acogidos al plan de reagrupación familiar.

Son muchos los españoles que se están marchando, tanto trabajadores como comerciantes, que liquidan el negocio por temor, no sin fundamento, de que

14 AMAE, R-5692, Exp 6. 9000 comerciantes, 4000 cocineros, 57 arquitectos y 20 filósofos. Balance de la inmigración española en Venezuela en el momento de suspender este país las inmigraciones. Periódico YA, Madrid, 26/04/1959.

la situación será cada vez peor. Pero, hay otros que llegan, y no dejan los barcos de traer el cupo completo y, con respecto a esta salida de nuevos emigrantes para Venezuela, creo debía limitarse lo más posible sobre todo para aquellos que no vienen acogidos al plan de Reagrupación Familiar<sup>15</sup>.

Entre 1959 y 1963 el país vivió una gran inestabilidad en todos los órdenes: político, social y económico. A nivel económico, la política estuvo basada en la inversión en el desarrollo de la industria<sup>16</sup> y de la agricultura<sup>17</sup>. Se adoptaron también medidas proteccionistas en materia de comercio exterior buscando la manera de disminuir las importaciones. Esta política tuvo un éxito considerable en lo que se refiere a la reducción del volumen de mercancías importadas para el consumo privado, pero el desarrollo de la industria de transformación para el mercado interno llevó consigo un aumento notable de las importaciones de materias primas y de insumos industriales. Una política similar se llevó a cabo en el sector agrícola, destinada a aumentar la producción de alimentos para el mercado interno y poder disminuir así el peso de las importaciones (Pellegrino, 1989: 223).

Entre los inmigrantes españoles y seguramente también entre italianos y portugueses, hubo muchos que consideraron que los problemas sociales y económicos del país tuvieron su origen en la época inmediatamente posterior al fin de la dictadura de Pérez Jiménez:

Rómulo Betancourt fue el inicio de la democracia y de la hecatombe, también... Larrazábal... Ellos fueron los iniciadores de lo que está pasando ahora, de que haya tanto ladrón, de que hay tanto flojo, corrupción, ranchos, de la llegada de extranjeros del Cono Sur y de Colombia que no traen nada porque no tienen cultura y vienen a engrosar y a meterse en los ranchos y venden baratijas (Derham, 2002: 310).

---

15 AMAE, R-5962, Exp. 11. Informe del Consulado de España en Caracas sobre situación económica e inmigración. Caracas, 22 de abril de 1960.

16 Entre 1959 y 1973 la industria sufrió un cierto estancamiento producto de la baja extracción y exportación petrolera. Con el objeto de superar la crisis económica se tomaron medidas tendentes a la protección de la industria venezolana estimulando las inversiones hacia dicho sector, pero el descenso de los ingresos fiscales y una contracción en el volumen de las inversiones influyeron en un lento crecimiento de la industria de la época, lo cual tuvo un fuerte impacto sobre la inserción de la mano de obra en los sectores productivos del país, aumentando el desempleo y descendiendo la creación de puestos de trabajo.

17 A nivel rural se intentó llevar a cabo una reforma agraria, pero no se lograron cambios significativos en las condiciones sociales del campo venezolano, descendiendo significativamente la población empleada en la agricultura entre 1957 y 1969. Se produjo un abandono gradual del campo para instalarse en las ciudades, sobre todo en la capital.

En la década de los sesenta, sobre todo en la segunda mitad de la misma, la política inmigratoria estuvo orientada a permitir el ingreso de profesionales y de mano de obra cualificada con la finalidad de estimular el crecimiento industrial necesario para el desarrollo del país, lo cual ya se ponía de manifiesto en un informe del Consulado español en Caracas de abril de 1960:

Repitamos una vez más lo tantas veces dicho y escrito; que el inmigrante bien preparado, técnico, especialista y conocedor de su oficio, encuentra, y siempre encontrará, trabajo bien pagado ya que precisamente esto es lo que necesita Venezuela con toda urgencia<sup>18</sup>.

A nivel político, a Betancourt le sucedió en la presidencia de la República Raúl Leoni (1964-1969), otro de los fundadores de AD, iniciándose a partir de este mandato una alternancia en la presidencia de la nación entre los dos partidos políticos mayoritarios AD y COPEI que duraría prácticamente hasta 1993<sup>19</sup>.

Poco a poco, Venezuela volvió a experimentar un importante crecimiento económico. Su moneda siguió siendo fuerte y estable, por lo que el país ofreció a los españoles y gallegos que permanecían allí, las garantías necesarias para arraigarse de forma definitiva<sup>20</sup>. A partir de 1973, la brusca subida de los precios del petróleo proporcionó una época de prosperidad nunca vista hasta entonces, que coincidió con la nacionalización del petróleo en 1976 por parte de Carlos Andrés Pérez (AD). El presupuesto nacional se triplicó en un sólo año, lo que llevó consigo el desarrollo de diferentes programas económicos con fuertes inversiones de capital y la creación de puestos de trabajo, muchos de ellos ocupados por mano de obra extranjera.

El país disfrutó de una relativa tranquilidad, estabilidad política y auge económico. La economía venezolana fue estimulada por las ganancias crecientes relacionadas con el petróleo, lo cual llevó consigo la disminución del desempleo y ocasionó en todos los sectores de la economía una gran demanda de trabajadores. Venezuela se convirtió de nuevo en “tierra de promisión” y volvió a experimentar una corriente inmigratoria de carácter espontáneo y masivo. Colombianos -sobre todo- y portugueses -en mucha menor medida- fueron las nacionalidades predominantes, pero se aprecia una creciente inmigración, de otros países latinoame-

---

18 AMAE, R-5962, Exp. 11. Informe del Consulado de España en Caracas sobre situación económica e inmigración. Caracas, 22 de abril de 1960.

19 A Leoni le sucedió el fundador de COPEI, Rafael Caldera (1969-1974), al que siguieron Carlos Andrés Pérez de AD (1974-1979); Luis Herrera Campíns de COPEI (1979-1984); Jaime Lusinchi de AD (1984-1989) y Carlos Andrés Pérez de AD (1989-1993).

20 De los inmigrantes que llegaron a Venezuela entre los años 1948-1961, cuya permanencia se midió hasta el año 1975, solamente el 50% permaneció en el país: Italianos: 41,3%; Españoles: 58,2%; Portugueses: 73,1% (Berglund y Hernández Calimán, 1985: 77).



ricos. Éstos representaron la mitad o más de la inmigración sustituyendo a los europeos y convirtiéndose el colectivo colombiano en la comunidad de extranjeros más numerosa. Se trató de nuevo de una inmigración no seleccionada, ni canalizada, ni controlada por el Estado venezolano (Berglund y Hernández Calimán, 1985: 60-61).

En 1981, según datos obtenidos de la DIEX (Dirección de Identificación y Extranjería), los extranjeros residentes en Venezuela según la nacionalidad de origen se distribuían de la siguiente manera: 594.016 colombianos; 277.513 españoles; 210.980 italianos; 137.878 portugueses.; 28.786 chilenos; 28.487 ecuatorianos; 25.433 peruanos; 24.824 cubanos; 21.553 dominicanos; 19.544 argentinos, etc. Como podemos observar, destaca el elevado número de colombianos —casi la mitad en situación ilegal—, lo cual se puede hacer extensivo al resto de inmigrantes latinoamericanos —excepto a los procedentes de Chile, Argentina y Cuba—.

La débil emigración gallega que había ido llegando en la década de los sesenta lo había hecho a través de la política migratoria de reagrupación familiar y con el apoyo de la CCEM (Comisión Católica Española de Migración). Según Ramón Contiña (1982) y Hernández Arvelo (1990: 106) la nueva presencia de gallegos en Venezuela, si bien tuvo un “significativo repunte” entre 1975 y 1980, sólo llegó a un centenar anual. Lo cierto, es que la cifra de gallegos que salieron de España como emigrantes con destino a Venezuela entre 1971 y 1980, no llega a sobrepasar los cinco mil (4.676 exactamente), lo que supone un 33% del total de españoles.

En el Cuadro 3 se puede apreciar que fue en la década de los cincuenta cuando emigraron a Venezuela casi las dos terceras partes del total de españoles que se instalaron ese país (190.079), manteniéndose una cierta inercia en la década siguiente (91.676), para reducirse a niveles mínimos en los setenta (16.963). Aunque debemos que matizar, que el número entradas fue mayor de las que aportan las estadísticas españolas, debido a que la mayoría llegaban como turistas. En este sentido, según datos de la DIEX, los españoles cedulados en Venezuela entre 1970 y 1979 fueron 26.613 —casi diez mil más de los que figuran en los movimientos migratorios del Ministerio de trabajo español—.

Cuadro 3. Emigración Española a Venezuela: 1946-1979				
	1946-1949	1946-1959	1960-1969	1970-1979
Españoles	3.854	190.079	91.676	16.963

Fuente: Estadísticas de Emigración (años 1946 a 1985), Ministerio de Trabajo. (Elaboración propia).



Muchos de los gallegos que emigraron a Venezuela en esos años contaron con la ventaja —con respecto a los emigrados en la década de los cincuenta— de tener familiares ya instalados y en buena situación económica, que les ayudaron a encontrar trabajo o les prestaron apoyo en sus primeros negocios. Las cadenas migratorias se reactivaron, aunque, como ya se dijo, en lo que respecta a los españoles los ritmos migratorios y los volúmenes de esta migración son muy inferiores a los de la década de los cincuenta.

(...) Cuando llegó la democracia fue cuando empezaron a abrirse fuentes de trabajo y de todo, igual que en España, desde el año 75 al 80, era una maravilla (...) lo que sucedía en Venezuela con la democracia. Había trabajo a raudales y se ganaba mucho dinero. Los problemas económicos en Venezuela empezaron en el 82...” (EA 28: Cabrera).

Pero el país de promisión, mal gestionado y con altas cotas de corrupción, no aprovechó los años de bienestar de la década de los setenta. A principios de la década siguiente el precio del petróleo inició una tendencia a la baja y el bolívar, a partir de 1983, se depreció espectacularmente en un proceso imparable. El déficit público y la deuda externa se dispararon y las perspectivas cambiaron radicalmente:

(...) los medios de comunicación nos decían que todo estaba bien, que todo funcionaba bien, que aquello era perfecto, el gobierno también, y yo creo que igual que yo, todos nos creíamos que aquello era... que estaba perfecto que todo estaba perfectamente bien, hasta que... llegó... lo que llegó. En el año ochenta y tres... ahora se está pagando yo creo que las consecuencias de vivir muy a... lo grande, y pensando que aquello, que aquel era un país muy rico y que disponía de todo, eso era lo que nos hacían creer y eso nos lo creímos, ¿no?... El gobierno, o los gobiernos mejor dicho, porque en cada cinco años mandaba uno u otro, pues lo que hacían era subvencionar todo, se importaba todo, se llevaba todo al país, se importaba todo, se subvencionaba todo... hasta que claro, la deuda fue tan grande y el problema fue tan acuciante que bueno, en el año ochenta y tres... pasó lo que pasó... Todos creíamos que el país era rico... el país tenía petróleo, tenía hierro, tenía... eh... tenía de todo, pero no sé, no sé, lo básico no se producía nada en el país, o sea, el país no producía nada. Y entonces la producción que había, pues... no era suficiente para mantener todo el país. O sea, todo iba de importado, se importaba de fuera, se llevaba de todo, se importaba de todo hasta el punto que yo creo que incluso ahora se está llevando hasta café, cuando Venezuela fue un país productor de café, actualmente se estaba llevando pues café de fuera, ¿no? Y eso se sigue haciendo así, y el campo se abandonó totalmente, la gente se vino a las ciudades, a la ciudad, y... en-

tonces pues eso, creo que fue el gran error de aquel país... la forma en que se fue llevando (H 1055).

Se experimentó por primera vez un cambio de tendencia favorable al retorno que permaneció invariable hasta la actualidad. Entre 1985 y 1995 las bajas consulares fueron muy superiores a las altas. Además, la situación de España en el contexto de su integración en la Unión Europea, con la entrada masiva de fondos de esa procedencia, cambió radicalmente e incluso la peseta pasó a tener una cotización más alta que el bolívar:

Con Pérez Jiménez era una dictadura, pero el país funcionaba (...) Luego cada cinco años había elecciones entre los *copeianos* y los *adecos*, iban turnándose cada cinco años en el poder por votación popular pero el país ya no levantó cabeza, hasta que ahora la economía se vino abajo cuando antes la situación de cara a la peseta era muy favorable, hoy la peseta es mucho más fuerte que el bolívar (EA 27: Martínez).

Esta bonanza se terminó en 1983, cuando se consolidó una situación de crisis económica con la caída del precio del barril de petróleo, el crecimiento de la deuda externa, una inflación sin precedentes y una fuerte devaluación del bolívar frente al dólar que culminó el 18 de febrero de ese año en el famoso el *viernes negro*. A partir de ahí, a lo largo de la segunda mitad de la década de los ochenta y sobre todo durante la década de los noventa, se aprecia entre españoles, italianos y portugueses, una marcada tendencia al retorno a sus países de origen como consecuencia de la creciente inestabilidad económica y política en que se fue sumiendo Venezuela. Si habían llegado al país hombres o mujeres solos, en ese momento uno de los rasgos más característicos es que se trataba de un retorno de carácter eminentemente familiar.

Esta tendencia al retorno fue en aumento, haciéndose más intensa a partir de febrero de 1989, después del llamado “Caracazo”<sup>21</sup>, cuando la inestabilidad se

---

21 “(...) Yo no te puedo decir que haya visto policías robando, llevando cosas encima, pero que los hubo, los hubo, yo no los vi, pero supongo que si era gente tan pobre como las otras y veían que no había nada que hacer. Porque además estaba muriendo muchísima gente, porque la orden que dieron en aquel momento es “disparen a matar”. ¿Sabes lo que es?, toda la gente que bajó que se considera que fue una cuarta parte, o sea que no bajó ni la mitad, cuarta parte, en muchos casos avaladas por manos de políticos que dijeron, bajen hay que acabar con el presidente, ... esta es una forma muy buena de demostrarlo. Y muchísima gente se quedó congelada dentro de automercado, en un supermercado que es de un portugués, que está muy cerca de mi casa, Central Madeirense, una cadena de supermercados, encontraron 23 cadáveres en las cámaras. (...) Y esa gente es del pueblo y los policías son del pueblo y veían esto y no pudieron, no pudieron ni siquiera seguir atacando a sus primos, que a lo mejor estaban allí. Yo vi vecinos míos, (...) ir a un centro comercial que estaba a dos calles de mi casa y

acentuó también en el plano político y social, una situación que continuó a medida que la crisis y la inestabilidad se agudizaron.

(...) salieron la gente... a la calle, mataban, mataban y entonces disparaban mucho desde bloques cerca de nuestra casa, disparaban, a uno le daba mucho miedo, ... pero nada uno estaba en casa, yo tenía de todo dentro de mi casa y yo no salí (...). Sí, saquearon, después esa noche saquearon los supermercados, teníamos cerquita de la casa un supermercado... y lo saquearon todo, entraron, rompieron las puertas y llevaron todo..., las vacas aquí a cuestas, un pedazo de vaca (...) (H 1040).

## Conclusión

La política inmigratoria venezolana nunca se caracterizó por ser dirigida (salvo en algunas excepciones). Durante todo el periodo de inmigración masiva, entre 1948 y 1958, fue sumamente fácil para los extranjeros el ingreso, la obtención de un permiso de residencia permanente y la legalización en caso de situación ilegal. Alrededor del 90% entró con visa de transeúnte, que era fácilmente convertida en una visa de residencia permanente al vivir un año en el país. El único requisito estricto era tener buena salud para incorporarse inmediatamente al mercado de trabajo y, en este aspecto, la selección de la profesión tampoco fue muy rigurosa.

Los gallegos en Venezuela apenas se dedicaron a la agricultura, no establecieron mucha industria y se dedicaron en mayor medida al desempeño de actividades comerciales y de servicios, contribuyendo con su trabajo y su esfuerzo a la transformación económica y social del país; además de ayudar a modificar la estructura y dinámica de la población receptora y ser un factor importante de producción y consumo.

Una vez derrocado Pérez Jiménez en enero de 1958, ante una situación de incertidumbre política y una economía recesiva, muchos inmigrantes europeos -sobre todo italianos-, abandonaron Venezuela. El nuevo gobierno democrático tomó medidas restrictivas en materia migratoria eliminando la libre entrada de inmigrantes y permitiendo solamente la *reagrupación familiar*. Aun así, para todo aquel que quisiera entrar al país, siguió siendo sumamente sencillo hacerlo como turista y arreglar posteriormente la documentación necesaria para obtener un visado de transeúnte. Venezuela, en ese espacio de tiempo, mantuvo una situación

---

cargar con equipos de sonido. Esto no fue... un vandalismo por hambre, esto fue porque una falta educativa muy grande que te dijo, mira tú puedes robar lo que quieras y robaron neveras, cadenas de música, televisores, todo..." (EA 15: Ada Iglesias).

política estable, una economía boyante y una moneda cotizada —favorecida por la llamada *crisis del petróleo*— lo que la convirtió de nuevo en foco de atracción. Esta inmigración no fue seleccionada, ni canalizada, ni controlada por ningún gobierno venezolano. Entre los que llegaron en ese momento, ya pocos eran agricultores. La mayoría tenían alguna cualificación profesional o estudios y se empleaban en el sector servicios, aunque el objetivo seguía siendo trabajar por cuenta propia. De todas formas, Venezuela ya no era destino preferente para los gallegos y españoles, siendo sustituida por Europa occidental como prioridad migratoria a partir de mediados de los años 70.

## BIBLIOGRAFÍA

- ARANDA, S. (1990): *La economía venezolana*, Caracas, Editorial Pomaire.
- ARRÁIZ LUCCA, R. (2007): *Venezuela: 1830 a nuestros días*, Caracas, Editorial Alfa.
- BERGLUND, S. Y HERNÁNDEZ CALIMÁN, H. (1977): *Estudio analítico de la política migratoria en Venezuela*, Caracas, Ministerio de Relaciones Exteriores (Consejo Nacional de Recursos Humanos).
- BERGLUND, S. Y HERNÁNDEZ CALIMÁN, H. (1985): *Los de afuera: un estudio analítico del proceso migratorio en Venezuela*, Caracas, Centro de Estudios de Pastoral y Asistencia Migratoria (CEPAM).
- BETANCOURT, R. (1968): *Venezuela. Política y Petróleo*, Bogotá, Ed. Senderos.
- CONTIÑA, R. (1982): *Gallegos en Venezuela*, Caracas, Ed. Logos.
- DERHAM, M. J. (2000): *Immigration, Assimilation and Nation-Building in Venezuela: The Pérez Jiménez Government and its Aftermath*, University of Liverpool. Tesis Doctoral.
- EWELL, J. (2002): "Venezuela, 1930-1990", en Bethell, L. (ed.): *Historia de América Latina*, Cambridge University Press, Ed. Crítica, vol. XVI, pp. 301-356.
- HERNÁNDEZ ARVELO, M. A. (1990): "El proceso de la inmigración española en Venezuela (1939-1980)", en *Boletín de la Academia Nacional de la Historia*, Caracas, n° 290, pp. 97-108.
- HERNÁNDEZ BORGE, J. (1992): "Últimas oleadas y cierre del proceso: Factores de atracción de los países de destino", en *Historia General de la Emigración Española a Iberoamérica*, Madrid, Historia 16, vol. I.
- PALAZÓN, S. (1995): *Capital humano español y desarrollo latinoamericano. Evolución, causas y características del flujo migratorio (1882-1990)*, Alicante, Institut de Cultura Juan Gil-Albert.
- PELEGRINO, A. (1989): *Historia de la inmigración en Venezuela. Siglos XIX y XX*, Caracas, Academia Nacional de Ciencias Económicas.
- TROCONIS DE VERACOECHA, E. (1986): *El proceso de la inmigración en Venezuela*, Caracas, Ed. Fuentes para la Historia de la República de Venezuela.
- TROCONIS DE VERACOECHA, E. (1993): *Caracas*, Caracas, Ed. Grijalbo.

## ENTREVISTAS ORALES:

- EA 15 (Arquivo Área de Historia de América, Universidade de Vigo): Entrevista a ADA IGLESIAS, natural de Caracas (hija de gallego y venezolana). Residente en Venezuela entre 1968 y 2006.
- EA 17 (Arquivo Área de Historia de América, Universidade de Vigo): Entrevista a LUIS NOYA, natural de Vigo. Residente en Venezuela entre 1950 y 1961.

EA 27 (Arquivo Área de Historia de América, Universidade de Vigo): Entrevista a MANUEL MARTÍNEZ VÁZQUEZ, natural de Ramirás (Ourense). Residente en Venezuela entre 1953 y 1996.

EA: 28: (Arquivo Área de Historia de América, Universidade de Vigo): Entrevista a ELÍAS CABRERA RAMOS, natural de Xinzo de Limia (Ourense). Residente en Venezuela entre 1957 y 1980.

HISTORGA 315 (Universidade de Santiago de Compostela): Entrevista a BASILIA PÉREZ SALGADO, natural de Celanova (Ourense). Residente en Venezuela entre 1958 y 1969.

HISTORGA 750 (Universidade de Santiago de Compostela): Entrevista a ANDRÉS VILA MARTÍNEZ, natural de Portas (Pontevedra). Residente en Venezuela entre 1957 y 1971.

HISTORGA 1040 (Universidade de Santiago de Compostela): Entrevista a MARÍA ÁNGELES MARTÍNEZ BANGO, natural de Salvaterra de Miño (Pontevedra). Residente en Venezuela entre 1968 y 1990.

HISTORGA 1055 (Universidade de Santiago de Compostela): Entrevista a MERCEDES MAQUEIRA MIGUENS, natural de Caldas de Reis (Pontevedra). Residente en Venezuela entre 1963 y 1981.

# LUÍS SOTO FERNÁNDEZ: O MESTRE REBELDE<sup>1</sup>...E EXILIADO

## Luís Soto Fernández: the rebel... exiled teacher

ANTÓN COSTA RICO<sup>2</sup>

Universidade de Santiago de Compostela

Recibido: 27/07/21

Aceptado: 31/08/21

### Resumo

O mestre galego e de Ourense Luís Soto Fernández (1902-1981) foi unha moi destacada figura do maxisterio entre os pasados anos 30-50, con parte da súa vida profesional desenvolvida no exilio político en México. Está ben perfilada a súa biografía política e cultural e no presente texto abordamos a súa traxectoria profesional como docente.

### Palabras chave:

Maxisterio republicano – Galicia – México – Reforma política da educación

### Resumen

El maestro gallego y de Ourense Luís Soto Fernández (1902-1981) fue una muy destacada figura del magisterio entre los pasados años 30-50, con parte de su vida profesional desarrollada en el exilio político en México. Está

bien perfilada su biografía política y cultural y en el presente texto se aborda su trayectoria profesional como docente.

### Palabras clave:

Magisterio republicano – Galicia – México – Reforma política de la educación

### Abstract

The teacher Luís Soto Fernández (1902 - 1981) was a very highlighted figure of the galician teaching between the past years 30 - 50, with part of his professional life developed in the political exile in Mexico. It is well outlined his political and cultural biography and in the present text addresses his professional life.

### Key words

Republican teachers – Galicia – México – political reform of education

---

1 «Dende meniño aprendín a ser rebelde nato» escribe Luís Soto nun seu libro de memorias, datado en 1981, pouco antes de morrer: Soto, L. (1983): 25.

2 Catedrático, xubilado, de H<sup>a</sup> da Educación /USC; membro do Grupo de Investigación SEPA/ Interea da USC. [anton.costa@usc.es](mailto:anton.costa@usc.es) e de Nova Escola Galega.

*Para o profesor Xosé Manuel Cid Fernández, que nos convocou o 13 de abril de 1986, á noite, ao acto de recoñecemento dos bos mestres republicanos de Ourense. Alí, naquel fermoso acto, estaban case unha ducia de resistentes.*

“Os Mestres de Galicia, xa denantes do ano 1931, eran os profesionais máis tensos, máis achegados ás calamidades dos traballadores, labregos, mariñeiros e artesáns das aldeas e pobos onde laboraban. Eran amigos dos meniños e dos libros, eran compañeiros dos pobres e sostiñan a idea esperanzada de que era indispensable un cambio social das estruturas semifeudais que abafaban ao Estado e moi singularmente, moi fatidicamente, á Galicia esquecida e menospreciada. No ano 1931, ao chegar a República, hai unha explosión intelectual e política entre os escolantes. (Luís Soto)”<sup>1</sup>.

Nacía o 8 de decembro de 1902 en Podentes, concello de A Bola, na Terra de Celanova, quen sería logo unha alta personalidade social, cultural e política, transcendente na historia do século XX en Galicia: Luís Soto Fernández, profesor, político, sindicalista e impulsor de iniciativas periodísticas. Unha figura referenciada en non menores ocasións (González Blasco, 1985; Cid Fernández, 1989a, 1989b; Villaverde García, 1995; Porto Ucha, 2003; Pérez Poza, 2007; Villanueva Gesteira, 2012; Ferreiro Fente, 2019), complementando o ensaio memorial que o propio Luís Soto tivo oportunidade de dar a luz en 1983<sup>2</sup>, e luminosamente estudada por Xurxo Martínez González (2011)<sup>3</sup>, particularmente nos eidos político e cultural. Unha figura sobre a que volvemos, prestando maior atención á súa dimensión como docente e educador social<sup>4</sup>.

1 Soto, L. (1983), p. 110. Desde os estudos históricos relativos á educación en Galicia nos pasados anos vinte-trinta do século XX é preciso abaixar o entusiasmo que se desprende desta afirmación de Soto sobre a explosión intelectual e política dos ensinantes, ao ser unha grande minoría os identificados co tempo novo, con destaque dalgunhas figuras que xa superaban os 50 anos; aínda non ocorre este entusiasmo en 1931; mais si é evidente cara os anos de 1935 e 1936, tanto porque a República axudara a ‘republicanizar’ a escola, como pola incorporación dun profesorado novo con horizontes de reforma social.

2 *Ibid.*

3 Estudo realizado con atención posta na consulta do amplo “Fondo documental Luís Soto” gardado no Arquivo Histórico Provincial de Ourense (en diante, AHPOu.) a fin de poder organizar a trama narrativa presente no seu libro sobre Luís Soto. Este Fondo ingresou no Arquivo en 1993, logo das xestións realizadas polo profesor e investigador Elixio Villaverde García ante os fillos de Luís Soto en México DF.

4 É esta unha dimensión con limitada abordaxe nas anteriores referencias e na que aquí procuramos avanzar, ao tempo de corrixir diversas imprecisións anotadas. Aínda atendendo centralmente a esta dimensión, non podemos evitar referirnos ao personaxe total.



## IMAXE 1. Luís Soto en Mondariz con nenos en 1981



Fonte: foto de Anna Turbau.

### Tempo da infancia/ tempo de formación

Luís Soto Fernández vive a súa infancia entre Podentes, Vilanova dos Infantes e a capital do concello, Celanova. A súa nai, Sara Fernández Salgado, é mestra e o seu pai, Camilo Soto Losada, levaba a contabilidade comercial nun comercio de Celanova<sup>5</sup>, vila na que vivía; pouco sabemos desta vida familiar con outros cinco irmáns e sen o pai que nalgún momento se vai da casa, sendo Luís o maior de todos os fillos<sup>6</sup>. Dinos Soto que a súa nai era de figura tolstoiana e que a súa escola tiña algún parecido coa de Iasnaia Poliana<sup>7</sup>, e que ela escribía moitas cartas –para enviar a América– de mulleres que lle pedían escribir, ao ser analfabetas<sup>8</sup>. Dinos tamén que “aos cinco anos aprendín a ler en castelán”, que recorda “as arboredas e paisaxes onde xogaba cos rapaces e rapazas da escola de miña nai”, sendo de suponer que na

5 Información procedente da partida de nacemento de Luís Soto. *Vid.* Arquivo Histórico Universitario de Santiago (en diante, AHUS), Mazo 1916, expte. 8.

6 AHPOu. *Fondo documental Soto Fernández*, Caixa 14634, cartafol 86, Información procedente do documento “Currículum vitae”. *Vid.* tamén Soto (1983): 21, 24, e Porto Ucha, A. S. (2003) “Luís Soto Fernández” pp. 234-242, onde se dan informacións de orde familiar. O pai, que era empregado en Celanova, no momento do nacemento de Luís, tamén sería logo mestre no concello de Vilamarín, sendo destituído no 36; “un home moi culto, moi avanzado socialmente”, dí Soto.

7 Soto (1983): 213. É esta unha imaxe amábel da escola da nai. Tolstoi, alonxado contra mediados do XIX do balbordo moscovita, na súa residencia de Iasnaia Poliana, abriu na súa mesma residencia familiar unha escola para os fillos e fillas dos traballadores e labregos das súas terras e arredores, coidando nela a palabra, oral e escrita, a partir de favorecer o seu uso polos pequenos, o que implicaba o fomento da creatividade literaria nun ambiente de familiaridade e bondade, que lle deu sona a esta escola, considerada nos libros internacionais de Historia da Educación como un valioso antecedente do movemento internacional de Escolas Novas e Activas, iniciado contra fin de século.

8 Pon Soto o seguinte comentario en boca de súa nai: “Con dicirche que non había días que nin escribise unha carta prás Américas”, *Ibid.*, p. 214.

escola en Vilanova faría a educación primaria, ata que no curso de 1913-14 ingresa como alumno externo<sup>9</sup> no colexio privado relixioso que os escolapios tiñan daquela en Celanova<sup>10</sup> (“camiñando tódolos días polo monte, pola costa da Pedra da Moa, zarabatido pola chuvia i-o vento, desabrigado e sen almorzo”<sup>11</sup>), para iniciar os estudos de bacharelato, un período de disciplina e de penuria económica – “desamparados do pai e de tódolos estamentos sociais”<sup>12</sup> segundo o recorda:

“Entón, comezou o meu calvario e a miña ledicia. Sufrimento físico e ledicia mental: libros. Erguíame ás seis da mañá para chegar á misa ás sete; aí! do que non chegaba á misa. [...] Tiña que valerme dos libros que tiraban os do curso anterior para non mercalos. De noite estudaba nun cuarto pequeno cun candil de petróleo que me escarallou os bronquios; porén, os libros eran a esperanza, a liberdade, a xustiza, a rebeldía. Dende meniño deprendín a ser rebelde nato. Arredor de min había uns poderes que me abafaban [...] O que decía o señor abade era unha sentenza e o que decían os caciques era unha orde. Ninguén se podía opor ás disposicións destas tebras absolutistas”<sup>13</sup>.

En todo caso, os libros foron a ledicia, e quen abriron ollos para outras posibilidades:

“[Na aldea de Soutomel, onde era párroco un meu tío segundo] eu atopei entre libros vellos – el era moi lido e moi sapiente– unha obra que foi coma un guieiro prás miñas dúbidas, *Aires da miña terra*, de Curros Enríquez. Lina, roubeina e marchei con ela prá casa [...] e] cando eu cursaba xa cuarto ano [cos escolapios] chegou da emigración a Vilanova un irmán da miña nai chamado Xulio, que era tenedor de libros e que atesouraba moita cultura autodidacta. Na maleta traía máis dunha ducia de libros, pro había un que foi definitivo e afianzou a miña formación sociopolítica até hoxe, o *Contrato Social* de Rousseau. Foi así como quedou esnaquizado o mito relixioso e destruído o sometemento aos poderes escravistas. [...] Anos máis tarde, cando aos dezaseis anos cheguei á Pampa arxentina, outro tío meu, Adelardo, regaloume

9 Tense escrito en varios lugares que con nove anos iniciara Soto a súa formación secundaria. Porén, o seu certificado de estudos secundarios é nítido sobre o seu inicio no curso de 1913-14, con case 11 anos. *Vid.* AHUS, Mazo 1916, Expte. 8.

10 Escribiu no seu Curriculum vitae: “Os internos [eran] señoritos de Vigo, de Ourense, de Lalín, da Cañiza, de Verín [que] están ben abrigados e mantidos. Os frades ‘cristiáns’ endexamais invitaron ao neno mollado a unha cunca de leite”. AHPOu., *Fondo documental Soto Fernández*, Caixa 14634, cartafol 86

11 AHPOu., *Fondo documental Soto Fernández*, Caixa 14634, cartafol 86, “Currículum vitae” e Soto (1983): 21.

12 Soto (1983): 23.

13 *Ibid.*, 24-25.

dous libros: *O Capital* de Carlos Marx e o *Estado e a Revolución* de Lénin, que acababa de publicarse. A miña revolución mental xa estaba feita”<sup>14</sup>.

En 1918 Soto terminaba os estudos de bacharelato con cualificacións altas en varias disciplinas no Instituto Nacional de Ourense. Facíao sen posibilidade de continuar estudos universitarios en Santiago de Compostela, debido á moi modesta economía familiar, dado o pouco salario da nai como mestra en Vilanova, e ante iso, habendo familia con economía saneada na Arxentina, Luís Soto decide embarcar desde Vigo pois aló, en Huinca Renancó, no lindeiro da provincia de Córdoba co entón territorio da Pampa, un familiar era dono dunha importante casa comercial, onde Soto comezaría a traballar como contable, mais por pouco tempo, ante o seu desacordo co réxime laboral da casa. Fora para América un mozo moi inqueda, segundo nos di: “eu levaba unha maleta con libros ‘prohibidos’ que xa viñeran de América e eran moito meus amigos”<sup>15</sup>. Aquela foi unha estadía de menos de dous anos, un tempo para continuar a formación en contacto cos problemas sociais, de tal xeito que aínda axudou a pular un pequeno xornal, *El Eco de Huinca Renancó*, de acento progresista e obreiro, a través do que logra que na casa do tío se aplique a Lei que regulaba a xornada laboral de oito horas, o que, porén, lle causou unha detención policial.

Galicia debía pesar no seu maxín. A nai, os irmáns,... Vilanova. Soto, en mediados de 1921 volve para Vilanova. E xa, como sabemos, o tempo das Irmandades da Fala e Soto debeu ser sensible ao que se reclamaba por parte delas. Mais, foi chamado a filas e enviado á chamada guerra de Marrocos durante tres anos<sup>16</sup> (1922-1924). Ao regresar para Vilanova solicita ante a Universidade de Santiago o título de Bacharelato<sup>17</sup>, para matricularse de inmediato nos estudos de Maxisterio e funda na vila a sociedade “Aires da miña terra”; outra volta, Curros Enríquez guiando a rebeldía na que se exercitaba Soto no tempo da Ditadura de Primo de Rivera.

## O mestre

Luís Soto preséntase entre numerosos candidatos, homes e mulleres, ás oposicións para mestre convocadas en toda España e por iso na provincia de Ourense en 1928,

---

14 *Ibid*, 26, 28.

15 *Ibid.*, 26.

16 “Onde se fan salvaxadas criminosas”, escribiu. AHPOu., *Fondo documental Soto Fernández*, Caixa 14634, cartafol 86, Currículum vitae.

17 AHUS, Mazo 1916, Exte. 8.

e delas sae aprobado co número un, entre os catorce aprobados<sup>18</sup>e asignaranlle o seu primeiro destino como profesor interino na parroquia de Buscalque<sup>19</sup>, no concello veciño de Lobios, onde no medio da pobreza que había que combater (“En Buscalque jamás me entró en la escuela un niño calzado, ni es corriente encontrar con zapatos o zuecos una persona mayor”<sup>20</sup>) habitaban a felicidade de vivir e o optimismo de Soto: “camiñamos pró patio onde estaba a escola e onde había un recendo de poesía, xa que estaban frolecidos unha laranxeira, un limoeiro e un granado”. Soto danos un par de apuntes sobre o seu modo de entender o que se habería de facer, ao dicir:

“Escomezou a festa: mandei traer pandeiros e pedinlles de favor que me prendesen a bailar o *vira*, o baile popular. Deste xeito os meniños integrábanme na nación galaico-portuguesa. Tempo adiante demos moitas veces a clase nun enorme carballo onde cabiamos todos e cando nos cansabamos de estudar faciamos de paxaros. Chegou un inspector e non quixo subir ao carballo”<sup>21</sup>.

IMAXE 2. Os nenos na árbore



Foto: Archivo Cartagra

18 Deles “doce republicanos”; cfr. AHPOu., *Fondo documental Soto Fernández*, Caixa 14634, sobre 86, “Currículum vitae”.

19 Hoxe en día o lugar de Buscalque foi soterrado baixo as augas do encoro de Lindoso, entre terras galegas e portuguesas.

20 Soto (1932), “Consideraciones...”.

21 Soto (1983): 14. O inspector ao que se refire foi o galeguista Couceiro Freijomil, segundo Soto me indicou en conversa sostida en agosto de 1981.

O mestre Soto andou tamén, con praza como funcionario, polas parroquias de Penosiños e aldea de Reguengos do concello de Ramirás, sempre na terra de Celanova, namentres se fusionaba coa vida popular:

“Tiven contactos permanentes, humanos, fortes, solidarios, entrañábeis e avancellados co pobo [sendo] os amigos, os zapateiros de Vilanova, os labregos de Penosiños, os artesáns de todos os lugares, cesteiros de Mondariz, paragüeiros, mozos de corda de Buscalque que chegaban de Lisboa, emigrados enfermos que viñan de cortar cana de Cuba, mozas tristes, mulleres da vida afundidas pola sociedade burguesa, católica, reaccionaria, hipócrita e criminosa”<sup>22</sup>.

Indica Soto que neste tempo andou illado do mundo urbano, só coa excepción dalgunha viaxe breve a Bos Aires, a Madrid, a Vigo ou a Ourense, para contactar aquí cos galeguistas, “xente estudosa, pero só unha elite”.

Co goberno Berenguer, espreitábase a República. Luis Soto daquela comeza a escribir en *La República*, que dirixía en Ourense o profesor da Escola Normal Xacinto Santiago, logo asesinado, e achégase ao Partido Republicano Radical-Socialista, que pulaba este profesor. Estación tránsito, porque chegado o tempo da República, Soto aproximárase ata integrarse no Partido Comunista de España (PCE); en xuño do 31 un grupo de militantes sacan á rúa *El Soviet* e pronto tamén se crea a Asociación de Traballadores do Ensino de Ourense (ATEO), con el mesmo como Presidente da Asociación<sup>23</sup>. En calidade de tal permaneceu ata o momento de marchar para a provincia de Pontevedra como mestre: en setembro de 1934 pasou Soto, por concurso de traslados, a ser mestre da escola de nenos nº 2 da pequena vila de Mondariz<sup>24</sup>; deixaba as terras ourensáns, onde se enlazara tan intensamente con outros ensinantes republicanos e de esquerdas, para achegarse a Vigo, o pulmón batente do progresismo social, e así poder enlazarse igualmente cos dinámicos profesores da Asociación de Traballadores do Ensino, con Víctor Fraíz e Apolinar Torres, na dianteira.

En Ourense quedaba o forte núcleo da ATEO que el axudara a construír, converténdose nun dos líderes. A ela pertencían destacados nomes: Albino Nuñez, Manuel L. Acuña, Abel Carbajales, Luis Bazal, Fernández Mazas, Elixio Nuñez, Bal-

22 AHPOu., *Fondo documental Soto Fernández*, Caixa 14634, cartafol 86, Curriculum vitae.

23 Parece que a primeira colaboración na prensa de Luís Soto foi no semanario *La República*, dirixido por Jacinto Santiago, facendo unha defensa da liberdade e dos ideais polos que apostara Curros Enríquez cunha frase categórica: “Los enemigos de Curros son los más contumaces enemigos de nuestra libertad” (Soto, 1930). En *Escuela de Trabajo* o papel de Luís Soto sería moito máis importante, formando nalgúns momentos parte dunha terna de dirección da revista, presidindo a asociación en 1933.

24 Porto Ucha, A. S. (2003): 235-236 ofrécenos algúns datos sobre a actividade docente de Soto, de acordo cos datos extraídos do libro de Xosé Guisado Nogueira, *Mondariz. Historia, guía y hechos pasados*.

tasar Vázquez, Amadeo López Bello, Félix Salgado del Moral, Fernando Álvarez, Manuel Vázquez, Ignacio Herrero, Raúl González, Manuel Maceda, Jacinto Santiago..., isto é, os profesores máis combativos da provincia<sup>25</sup>, compoñendo –segundo Soto– unha das Asociacións provinciais máis dinámicas e progresistas de toda España. Unha ATE que desde xaneiro de 1932 viña mantendo con continuidade un órgano de prensa, *Escuela del Trabajo*<sup>26</sup>, analizado polo profesor Xosé Manuel Cid, o mellor coñecedor deste proceso asociativo e dos seus efectos<sup>27</sup>.

A ATEO foi así un puntal para as organizacións varias de ATE que irán configurándose en Galicia neste tempo republicano: Vigo, Lugo, Ferrol, Santiago, Costa da Morte, A Coruña... procurando empatar diversas correntes do progresismo ideolóxico. Dirá Soto:

“O grupo de dirección estaba constituido por compañeiros de distintas tendencias e de distintas filiacións partidarias, pro avencellados no propósito común de erguer os pobos aldeáns da provincia, mergullados na ignorancia e na represión feudal. Socialistas, republicanos de tódolos partidos, anarquistas, comunistas, galeguistas...traballaban xuntos afervoadamente, co propósito de trocar as vellas e reaccionarias concepcións impostas por unas novas normais sociais”<sup>28</sup>.

25 Varios traballos académicos realizados por Xosé M. Cid Fernández (1986, 2005a, 2005b) permítennos coñecer o fundamental sobre todos e cada un dos nomes aquí citados. Tamén algúns deles nos deixaron a modo de memorias e testemuños varios; entre eles, Albino Núñez, Mazas, Bazal e Manuel L. Acuña.

26 Logo dunha brevisíma aparición do Boletín *Ateo*, foi *Escuela del Trabajo* o órgano que se mantivo até fin de 1935, sendo Soto co-director xunto con Elixio Nuñez e Manuel Luís Acuña. Escola do Traballo foi unha denominación acuñada internacionalmente e á que se referiron no mundo occidental pedagogos como John Dewey, Gurllit, Wineken e Georg Kerchensteiner, para mostrar non a escola da disciplina e do memorismo intelectualista, senón, polo contrario, a escola activa metodoloxicamente, que quere acoller ao alumnado con actividades prácticas de formación, co horizonte da autonomía e do espírito de cidadanía das persoas. Era unha proposta que lanzara a fins do século XIX o filósofo e educador John Dewey desde a Universidade de Chicago, con grande influencia internacional, en particular na rede de escolas e influencias do movemento da Escola Nova e Activa; esta foi a perspectiva que aquí acolleron máis declaradamente os ensinantes da ATEO Albino Nuñez e Abel Carbajales. Foi igualmente a proposta que enunciaron os pedagogos das revolución soviética, como Krupskaja, Lunatcharski, Makarenko, Blonski, Pistrak ou Pinkevich, afirmando o carácter colectivo e de utilidade social desta dimensión de activismo pedagóxico, en pro da transformación social democrática, sendo sobre todo este horizonte o que van acoller os ensinantes ourensáns da ATEO achegados ao troskismo e ao comunismo. Na perspectiva socialista e soviética a *escuela do traballo* é aquela que organiza o programa escolar a partir do presente e dos seus problemas vitais e sociais, que debe comprender e analizar o alumnado, cara a súa reforma e transformación; a escola que promove a auto-organización do alumnado na abordaxe de traballos, comprendidos polo alumando, respondendo á utilidade e á necesidade social. Vid. Pistrak (1975) e Jesualdo (1968).


27 Cid Fernández, X. M. (1989a): 49-61 e Cid Fernández, X. M. (1989b), *passim*.

28 Soto (1983): 112.



As ATE en toda España e tamén as de Galicia irán confluindo na FETE-UGT, é dicir, na Federación Española de Traballadores do Ensino, encadrada dentro da Unión Xeral de Traballadores. A FETE, ademais, manterá con algunha variabilidade no tempo intensas relacións con outras organizacións internacionais de carácter sindical, e neste tempo farao, en particular coa ITE, a Internacional de Traballadores do Ensino fundada en Bordeos (Francia) en 1920, con máis dominancia comunista nos anos trinta, fronte á FIAI e á SPIE, que mantiñan máis proclividade ás posicións socialistas non revolucionarias<sup>29</sup>. Isto explica que a ATEO tivera a capacidade de envío de Felix Salgado del Moral como delegado na celebración do Congreso internacional de educación proletaria, organizado pola ITE en París entre os días 1 e 4 de agosto de 1934<sup>30</sup>.

IMAXE 3. *Escuela del Trabajo*



Fonte: Colección X. M. Cid Fernández/Museo Pedagógico da Universidade de Vigo. Ourense.

29 A Asociación General de Maestros (AGM) adherirase á ITE como sección nacional en 1920, no momento da súa creación, e como sindicato da UGT; a AGM en asemblea celebrada en xuño de 1931 en Madrid transformouse en Federación Nacional de Traballadores de la Enseñanza, con 1500 afiliados en toda España, sendo neste momento cando se promoveu construír as ATE provinciais. En 1934 contaba con 6000 afiliados (A Asociación Nacional del Magisterio contaba con 20.000 e a Confederación Nacional de Maestros con 7000).

En abril de 1933 a FETE deixa a ITE, que desde 1928 afirmara sinais de identidade pro-comunistas, e pasa á SPIE, pero en 1934, o Consello Nacional de FETE, baixo control da facción esquerdista, decidiu a reafiliación á ITE con Cesar García Lombardía, como secretario xeral, destacando daquela nesta orientación, entre outros, o profesor vigués Víctor Fraíz, o inspector primario Gabriel Loperena desde a provincia de A Coruña e o ourensán Felix Salgado. *Vid.* Luís Martín, F. de (1998): 119, 148, 153, en particular.

30 É esta unha indicación de Luís Soto, se ben, non obtivemos polo de agora unha información específica a este Congreso nas referencias editadas e dixitais que revisamos. Sobre a ITE son tamén limitadas as referencias existentes. *Vid.* Frajerman, L. (2001): 111-126; Pita González (2011), *passim*.

A actuación profesional de Soto durante os dous anos de escola en Mondariz debeu ser a dun bo mestre, pois esa parece ser a memoria transmitida, á que se aproximou o profesor Porto Ucha, e esa foi tamén a opinión escrita do inspector Modesto Figueirido, quen distinguiu entre o labor profesional que cualificou como “bueno”, a súa moral cristiana e a súa ideoloxía. Un docente cos nenos, mais tamén profesor de adultos nas aulas nocturnas na Casa Obreira de Mondariz, participante en actividades do Centro de Colaboración Pedagóxica, e quen se matricula en varias materias de Filosofía e Letras da Universidade de Santiago.

Achegouse no 36 o momento de constitución da Federación Galega de Traballadores do Ensino, “organizada denantes ca do País Vasco e de Cataluña, federación xa de tipo nacionalista co pulo revolucionario dos mestres de esquerda do país”<sup>31</sup>, mediante o congreso fundacional celebrado en Vigo, entre os días 17 e 24 de maio. O Congreso, baixo a secretaría organizativa de Víctor Fraíz, foi de grande importancia: a el acudiron un importante número de mestres e unha ampla diversidade de representacións sociais e nel discutíronse e aprobáronse destacadas ponencias sobre o modelo de escola pública en Galicia, as súas orientacións metodolóxicas e o papel profesional dos ensinantes, incluíndo unha ponencia do propio Luís Soto sobre “A escola do Traballo”<sup>32</sup>; foi igualmente ocasión para a aprobación dos Estatutos da nova Federación Galega<sup>33</sup>. Este Congreso fundacional que elixiu ao mestre vigués Apolinar Torres López<sup>34</sup>, como secretario xeral da FGTE, elixiu a Soto como secretario de prensa e propaganda, ao tempo de tomarse o acordo de editar unha revista pedagóxica e sindical do profesorado galego, que levaría o nome de *A escola do traballo*; naturalmente a revista que dirixiría Luís Soto<sup>35</sup>.

Mais, de camiño chegaron o golpe de estado militar e fascista e a represión e morte que caeu por toda a xeografía de Galicia. O mestre Luís Soto, que foi bus-

---

31 Soto (1983): 31-32

32 A ponencia de Soto abordou vinte asuntos xerais sobre o modelo escolar que debía ser a “escola de traballo”. Non desenvolveu un texto escrito xunto a referencia deses vinte asuntos, publicados en *Escuela Vivida*, nº 51 de 1936. Chegado o día de inicio do Congreso, o 17 de Maio, publicou en *El Pueblo Gallego* un texto titulado “Comentarios sobre una ponencia”, que adxuntamos no Anexo 1.

33 *Ibid.*, 122-123. Referinme aos datos fundamentais deste Congreso na Tese de doutoramento que defendín en 1982 sobre a historia da escola en Galicia no primeiro terzo do século XX, e con maior síntese en distintas páxinas do libro *Escolas e Mestres*(1989).

34 *Vid.* Costa Rico, A. (2019).

35 Esta denominación en galego non consta documentalmente escrita en ningunha fonte; procede da conversa con Soto realizada en 1981. Na súa última visita realizada a Galicia no verán de 1981 tiven a oportunidade de podelo entrevistar en Cangas do Morrazo, recollendo deste momento notas manuscritas que reflectín na miña Tese de doutoramento (1982); algunhas desas notas recollinas a posteriori no libro *Escolas e Mestres* (1989).



cado para ser sometido a consello de guerra por rebelión militar en agosto do 36, puido agacharse<sup>36</sup>.

### **Fuxida e acción desde territorio republicano**

O 7 de abril de 1937 lograba Soto pasar a fronteira con Portugal por baixo da terra de Celanova e dirixirse a Tourém, onde o mestre portugués Manuel Barros, masón e republicano, procurou a acollida de numerosos escapados –corenta veciños na parroquia e oitenta refuxiados galegos naquel intre, sinala Soto–; e de aí a Lisboa coa axuda do Socorro Roxo Internacional ata embarcar para Bordeos, desde onde pode entrar en contacto con Cesar Lombardía. A finais de xullo estaba en Valencia, onde xa había moitos galegos, Castelao entre eles. Lograba así escapar da intensa represión e dos asesinatos que se sucedían en Galicia. A Comisión Depuradora del Personal del Magisterio elevara o pertinente informe<sup>37</sup> o 24 de marzo de 1937 (dándose a Soto por desaparecido o 24 de abril de 1940)<sup>38</sup>, cos seguintes cargos, expostos de xeito esquemático:

- “- procuró hacer prosélitos de modo solapado
- comunista militante y propagandista
- enemigo del orden social existente
- antiespañol y ateo
- asistió al congreso pedagógico de Vigo, del que fue miembro destacado, habiendo desempeñado el cargo de secretario general del mismo”.

Este prego de cargos, desta vez substancialmente certos, acompañouse de varios informes tamén breves: do alcalde de Mondariz de 30 de decembro de 1936, que indicaba que “cuando estalló el movimiento revolucionario [refírese ao golpe militar franquista] fue uno de los principales dirigentes en esta villa, armando milicias; luego desapareció”; do párroco, con data de 9 de xaneiro de 1937, que dicía: “ha sido de lo más desastroso que se puede dar”, e do inspector de educación, Modesto Figueirido, quen, pola súa parte, salientou:”moral cristiana, mala; ideología política: comunista; conducta profesional: buena”. Neste caso, non houbo prego de descargos.

36 Escondido en buracos, covas e palleiros”, escribiu en Soto (1983): 9.

37 Expediente de depuración de Luís Soto Fernández, Arquivo Xeral da Administración (Alcalá de Henares): 32/12883-00031.

38 A resolución de separación no servizo e baixa no escalafón apareceu o 11 de maio de 1940 no *Boletín Oficial de la provincia de Pontevedra*.

En Valencia, Luís Soto incorporase á Comisión Executiva da FETE e pasa a colaborar con Ramón Ramírez nos traballos de edición de *El Magisterio español*<sup>39</sup>, mentres desenvolve outras tarefas, situándose sempre na procura doutros galegos cos que ensarillar iniciativas organizativas como a Solidariedade Galega Antifeixista, da que Soto foi elixido secretario xeral. Desde *El Magisterio Español* promoveu a difusión do novo Plan de Estudos de educación primaria, aprobado coa sinatura do ministro Jesús Hernández, publicado na *Gaceta de Madrid* o 19 de outubro de 1937; por este motivo Soto escribiu o texto “El trabajo útil y productivo en la escuela primaria como eje metodológico de la nueva escuela”<sup>40</sup> e participou en diversos actos e conferencias como as celebradas entre finais de 1937 e os inicios do 38 no Casal do Mestre de Barcelona<sup>41</sup>, xunto con Herminio Almendros, Inspector Xefe de Barcelona, Josefa Uriz, Cesar García Lombardero, e Florentino Torner, o Inspector central. Nestes momentos a redacción de *El Magisterio español* quedaría instalada en Barcelona e na primavera Soto exercerá a súa dirección. Intervén igualmente na creación en xuño de 1938 dun comité de enlace entre a Executiva Nacional de FETE e a da Federación de Sindicatos do Ensino (CNT) con seis componentes, sendo Luís Soto o Secretario<sup>42</sup> e viaxa a París para participar no Congreso Europeo Antifascista como representante da FETE e da ITE, ao ser o secretario de prensa e propaganda nunha Comisión executiva da que tamén formaba parte o mestre catalán Josep Alcobé, quen no tempo da Transición democrática nos pasados anos setenta sería impulsor da recuperación do movemento freinetiano en España<sup>43</sup>.

En xullo de 1938, o Goberno republicano dispuxo que o deputado e membro do Partido Galeguista Alfonso Rodríguez Castelao fora realizar unha longa xeira polos Estados Unidos de América e Cuba, cunha dupla misión propagandística e

---

39 Iniciada a guerra, a FETE deixou de editar *Trabajadores de la Enseñanza*, ao ser incautado *El Magisterio español*, que se converteu no voceiro da FETE.

40 Soto Fernández, L. (1938), *El Magisterio Español*, nº 6786-6787: 241-242.

41 Luís Martín, F. de (2002): 193, 194.

42 *Ibid.*, 72.

43 O mestre Josep Alcobé Biosca (1911–1999) participou no movemento *Batec* de ensinantes freinetistas leridanos e foi, como membro da FETE catalá, inspector da Fronte das Milicias da Cultura do Exército republicano do Este, onde compartiu traballos co galego Rafael Dieste. Exilouse en América en 1940 pasando a Santo Domingo e en 1944 a Venezuela, desde onde mantivo algunha comunicación con Célestin Freinet. En Venezuela casou coa galega e tudense Purificación Aratújo González e no inicio dos pasados anos sesenta instalouse en Andorra até que reingresou no maxisterio español en 1973, até a súa xubilación en 1977. Axudou a desenvolver a corrente da Pedagogía Freinet en toda España e en Galicia nos pasados anos setenta e primeiros oitenta e foi electo en 1983 Presidente da Federación Internacional de Movementsos da Escola Moderna (FIMEM), posto desde o que contribuíu á incorporación da Asociación Nova Escola Galega a esta Federación internacional. Dada a súa certa vinculación familiar con Galicia, antecedida polos seus contactos con Dieste e con Soto, tamén visitou Galicia en varias ocasións e mantivo lazos de comunicación con educadores galegos. *Vid.* Gertrudix (2008).

de captación de fondos económicos a favor da república e Castelao solicita daquela que o acompañe nesta tarefa Luís Soto –como así sucedeu–, como secretario da Solidariedade Galega Antifeixista, con quen, ademais, viña colaborando na revista *Nueva Galicia*, que Soto dirixía en Barcelona. Sería unha viaxe de case un ano, na que percorreron múltiples lugares, centros de traballo e cidades, falando, dando mítins de propaganda, entrevistándose con responsábeis políticos e institucionais...Ao caso, escribiu Soto: “Por terras e mares, á beira d-il falamos, escribimos e soñamos. Fumos ás zafras, aos portos, ás veigas, ás fábricas, aos cafetaes e baixamos ao fondo das minas, i-enfin, a todos os lugares onde latexa o corazón afervoadado da Galiza emigrada”<sup>44</sup>.

IMAXES 4 e 5. El Magisterio Español



Fonte: <https://eprints.ucm.es/id/eprint/1795/>.

IMAXE 6, Mitin de Filadelfia



44 Patronato de Cultura Galega (1954): 265.

Ademais de acompañar a Castelao, exerceu Soto como representante da ITE para América ante a Federación de Mestres de Norteamérica reunidos no lago Eire na fronteira con Canadá; en decembro entrou en contacto en La Habana coa Asociación Nacional de Cuba e pronunciou unha conferencia na Facultade de Pedagogía da Universidade<sup>45</sup>. A fin da Guerra (abril de 1939) sorprendeunos a ambos nos Estados Unidos e Luís Soto decide establecerse en México, mentres Castelao coa súa dona irán para Bos Aires.

### O tempo de Mexico

O presidente Cárdenas abriu daquela ás portas do país á chegada de sectores profesionais republicanos españois. Foi o camino elixido por varios centos de docentes de toda España, que contaron coa mediación do Servicio de Evacuación dos Republicanos Españoles (SERE) e da Xunta de Auxilio aos Republicanos Españoles (JARE) –que contaban cos fondos que as autoridades republicanas situaran no estranxeiro– para poder abrir varios colexios importantes en México DF, unha experiencia que non se deu deste xeito noutros destinos do exilio. Así, en agosto de 1939 fundouse o Instituto Luís Vives de México<sup>46</sup>, que abriu as súas portas en xaneiro de 1940, incorporándose nel notábeis profesores, entre outros, ademais de Luís Soto (na sección de educación primaria), Rubén Landa, que foi director deste Instituto entre 1942 e 1947 (institucionista, que fora profesor no Instituto do Escorial, irmán de Jacinta Landa, a dona de Xoán Vicente Viqueira), Joaquín Xirau, Agustín Millares, Marcial Rodríguez, e Juana de Ontañón, ademais de Enrique Jiménez que iniciou a súa dirección<sup>47</sup>. Seguíronlle na creación e apertura os varios Colexios Cervantes, as varias escolas activas fundadas por parte de mestres que practicaban en Aragón e Cataluña a pedagogía Freinet, a Academia Hispano-Mexicana, e o Instituto Hispano-Mexicano Ruíz Alarcón que se clausurou pronto deixando paso ao importante Colexio Madrid<sup>48</sup>.

45 Villaverde García, E. (1995): 68. Cómpre salientar que Xurxo Martínez (2011) estudou e narrou con detalle estas viaxes de Soto aos EUA e a Cuba, para o que xunto á consulta de inéditos, manexou igualmente as achegas realizadas por Emilio González López e por Xosé Neira Vilas e o que escribiu nas súas Memorias o propio Luís Soto.

46 Co mesmo nome do Instituto Luís Vives da cidade de Valencia, que no tempo da guerra fora unha das sedes de actividade da FETE española.

47 Abellán, J. L. (1989): 146; Cruz, J. I. (1992): 527-543 e Tuñón, J. (2014) *passim*.

48 Existen diversos traballos de investigación sobre esta realidade e legado no que interviron, en particular, Juan Ignacio Cruz, Fernando Jiménez-Mier Terán, Salomó Marqués Sureda e Patricia Delgado Granados, quen neste caso se ocupou do colexio Madrid. *Vid.* Cruz, J. I. (2004) *passim*, Cruz Orozco, J. (2005), *passim* e Civera&Cruz (2017).

Distinta documentación do Fondo documental Luís Soto deixa entrever que Soto, xunto á súa docencia no Luís Vives<sup>49</sup>, seguiu desenvolvendo unha importante actividade sindical na FETE e como representante da ITE en América, segundo se desprende de varias comunicación escritas con Georges Fournial, profesor francés, membro do Partido Comunista e da Executiva da ITE<sup>50</sup>. Así, desde México re-empréndese a edición de *Trabajadores de la Enseñanza*<sup>51</sup> e neste momento son nomes activos, con Soto, os de Domingo Tirado Benedí, Josep Alcobé, Ramon Costa-Jou, Joan Comas, Regina Lago ou Emilia Elías de Ballesteros<sup>52</sup>; nomes que están, por outra parte, en relación co Sindicato de Traballadores da Ensinanza da República Mexicana (STERM).

#### IMAXE 7. Internacional de Traballadores do Ensino



Fonte: AHPOu. Fondo Luís Soto.14633, cartafol 78

- 49 Tamén casará (en segundas nupcias), con Carmen (Menchu) García Jaurrieta, a quen coñeceu en Francia, antes de volver á España (Valencia) no paso por Port Bou; ela, igualmente, exiliada en México desde xullo de 1939, a onde chegou cunha irmá abordo do Ipanema; Carmen e Soto tiveron dous fillos nados en México.
- 50 Na documentación de arquivo de Luís Soto consta un Informe asinado por el mesmo, Ramón Ramírez e Miguel Castellanos –como “Delegación de la ITE en América”– con data de 15/X/1940 no que se da conta dos traballos realizados pola Delegación: apoio á celebración do Congreso Interamericano da Habana, diversos contactos con asociacións do profesorado de América, sobre todo mediante a revista *Educación: revista de pedagogía y orientación sindical* –sinalando en concreto a Federation American Teachers, a Asociación Educacional de Cuba, a Confederación de Mestres da Arxentina, a Unión de Profesores de Chile, a Unión Nacional do Maxisterio de Uruguay, a Federación Venezolana de Mestres, así como co STERM e compañeiros do Perú–, labores de solidariedade internacional e a mesma edición da revista citada (co seu octavo número). Previase a realización próxima das seguintes tarefas: a celebración en 1941 dunhas xornadas pedagóxicas e sindicais da ITE en colaboración co STERM e con mestres cubanos e a edición de folletos e libros de divulgación pedagóxica e sindical, a pesar das dificultades do momento ante a guerra en Europa.
- 51 Infelizmente non puidemos, polo de agora, examinar os números editados, onde probablemente están as marcas de Soto.
- 52 Luís Martín, F. de (2009): 67.

Do mesmo modo, vemos que en xullo de 1942 o militante Soto, coa súa permanente preocupación por xunguir esquerda e nacionalismo, procura impulsar a constitución do grupo galego da UXT en México, coa autorización da Comisión Executiva da UGT, con Edmundo Lorenzo, Ramón Troncoso, Marcial Fernández, Celso Vila e Celestino López<sup>53</sup> e o Grupo aínda existe á altura de 1946, tendo como presidente a Ramón Troncoso Fernández e como secretario a Luís Soto<sup>54</sup>, no ano en que se rexistra a recomposición da FETE en Francia con Cecilio Palomares como Secretario Xeral, contando entre os vogais co profesor galego e destacado físico Manuel Martínez Risco<sup>55</sup>, o que parece marcar un certo declive da FETE desde México, algo que se acentuará a partir de 1949<sup>56</sup>; tamén en Francia se reinicia a publicación de *Trabajadores de la Enseñanza*, se ben en non tardando abríriase unha crise na organización. Desde México, neste ano de 1946, Soto foi, ademais, un dos organizadores, con Ramón Ramírez, do Vº Congreso Americano de Mestres da Confederación Americana del Magisterio<sup>57</sup>, celebrado baixo os impulsos da ITE<sup>58</sup>.

IMAXE 8. CAM, Confederación Americana de Maestros



Fonte: AHPou. Fondo Luís Soto.14639, cartafol 140.

- 53 Cfr. AHPOU., *Fondo documental Soto Fernández*, Caixa 14631, cartafol 62.
- 54 Cfr. AHPOU., *Fondo documental Soto Fernández*, Caixa 14631, cartafol 63.
- 55 Luís Martín, F. de (2009): 120.
- 56 Sobre a vida da FETE, en particular, no exilio mexicano é de fundamental interese o traballo de Luís Martín, F. de (2016).
- 57 Soto (1983): 104. E AHPOU., *Fondo documental Soto Fernández*, Caixa 14631, cartafois 62 e 63. Sobre os antecedentes desta Confederación, a “Internacional del Magisterio Americano” (IMA) e sobre a propia Confederación son de necesaria consulta Pita González (2011) e Luís Martín (2016).
- 58 Non logramos corroborar o momento en que Soto deixa de ser profesor do Luís Vives e en que momento pasouno a ser da disciplina Historia Universal na Escola Industrial y Comercial nº 6 de México DF, en consecuencia de aprobar as oposicións como profesor de institutos politécnicos, onde o foi até 1974, segundo me informou na entrevista realizada en agosto de 1981.



Desde os primeiros momentos de estadia en México manifestase, igualmente, a súa actividade política e cultural; escribe en *España Popular* e *Nuestra Bandera*; promove en 1940 o *Boletín Galego de Información* (primeiro xornal comunista monolingüe en galego, como voceiro da comisión galega do PCE); en 1941 consegue por en marcha a Alianza Nazonal Galega<sup>59</sup>, como plataforma partidaria unitaria, que non pervive debido aos choques entre o españolismo e o nacionalismo; impulsa as revistas *Saudade* e *Loita*, esta en 1943 e en galego, como órgano da comisión galega do PCE<sup>60</sup>; axuda a por en marcha en 1953 o Padroado de Cultura Galega, do que será habitual Secretario, desde onde se sostén durante vinte anos o programa semanal de radio “A hora de Galicia” de dúas horas de duración<sup>61</sup>; o Padroado intervén na xestión da celebración das Cortes da República Española que en 1945 aprobou, finalmente, o recoñecemento do plebiscito popular, celebrado o 28 de xuño de 1936, que abría as portas ao Estatuto de Autonomía de Galicia.

Anos máis tarde, en 1959 verá a luz o primeiro número da revista *Vieiros. Revista do Padroado da Cultura Galega do México*: iniciativa dun grupo de galegos exiliados e comprometidos co propósito recoller nas súas páxinas “calquera idea literaria artística e filosófica, sempre que fose antifascista e non se apoiase na ditadura” e de novo Luís Soto será promotor e co-director, con Carlos Velo e Florencio Delgado Gurriarán, outras dúas moi destacadas figuras do exilio galego en México e con Luisa Viqueira, como secretaria de redacción. A pesar de que só saíron catro números do prelo (nos anos 1959, 1962, 1965, 1968), a revista converteuse nun referente da actividade creativa e intelectual en lingua galega, dado o case absoluto monolingüismo da revista, que serviu de ponte entre a xeración que sufriu as consecuencias da guerra e a resistencia antifranquista dos anos sesenta<sup>62</sup>.

O papel relevante de Soto foi salientado por Luís Seoane en carta de 19 de xaneiro de 1967 a Nuñez Búa, que estaba en Bos Aires:

“Solo Luis Soto y alguno que otro, muy pocos, tienen conciencia clara de los problemas de Galicia. Casa de Galicia de Nueva York es un disparate muy próximo a Casa de Galicia de Buenos Aires y en cuanto a Europa, a

59 Hai indicios para pensar que foi Luís Soto o home fundamental na fundación e actividades desta Alianza, como se indica na p. XVII de Patronato de Cultura Galega (1954). A Alianza foi a responsábel da edición en México DF en 1943 do texto *Galicia bajo el terror*.

60 Por volta de 1950 Soto será expulsado do PCE, ante as súas posicións políticas, coincidentes coas do secretario xeral do PSUC de Cataluña, Joan Comorera, asesinado polo franquismo. Solicitaranlle o reingreso no Partido, ao que accede, en 1958, aínda que non será por moito tempo, dadas as súas discrepancias políticas.

61 Que, segundo Soto, o propio Fraga Iribarne, como ministro de Información do réxime de Franco procurou cerrar, sen logralo. AHPOu., *Fondo documental Soto Fernández*, Caixa 14634, cartafol 86, Currículum vitae.

62 En 1989 Edicións A Nosa Terra publicou unha fermosa edición facsimilar e en estoxo desta revista, cun prólogo da súa editora Margarita Ledo Andión.

los emigrantes gallegos, los problemas los ven desde el punto de vista más de acuerdo con su situación, como puedes imaginarte y nada ortodoxos ni sujetos a medias tintas, para quienes suponen que la política es independiente de la situación social de los hombres y de los pueblos”<sup>63</sup>.

### **O retorno e o tempo final**

En 1960 Luís Soto viaxa a Galicia tomándolle o pulso ao país; anos máis tarde, a través dos iniciais contactos con Xosé Luís Méndez Ferrín e outros mozos reunidos no colectivo Brais Pinto en Madrid contribúe a fundar na clandestinidade e no día 25 de xullo de 1964 o partido político nacionalista e marxista Unión do Pobo Galego, co seu órgano de propaganda e información *Terra e Tempo*<sup>64</sup>; en 1966 as autoridades expúlsano de España dada a súa viva participación nos actos de protesta pola construción do encoro de Castrelo de Miño e o asolagamento de numerosas casas da parroquia coa ruina de moitas familias de labregos; poderá volver a Galicia en 1968, e farao en distintas ocasións ata o momento da súa morte en México o 12 de novembro de 1981.

### **Entrega de fondos documentais e recoñecemento á súa figura**

O profesor Elixio Villaverde García<sup>65</sup>, estudoso do exilio político en México, tivo oportunidade de visitar en 1991 en Mexico DF á familia de Soto coa solicitude de consultar a súa documentación. De aquí saíu a posibilidade de trasladar a Galicia este fondo para poñelo á disposición dos investigadores e estudosos nun arquivo público; deste modo foi posible que os seus herdeiros (viuva e os dous fillos, María do Carme e Luís) fixeran doación á Xunta de Galicia deste arquivo: 142 cartafois de documentación, entregados con data oficial de 1/X/1993<sup>66</sup>; un volume de documentos que ocupa dezaioito caixas no AHPOu. con referencias que van de 1921 a 1978; un fondo con documentos de función, aínda que existan documentos de tipo persoal espallados por el e documentos híbridos con indefinición entre o per-

63 [HTTP://CONSELHODACULTURA.GAL/FONDOS\\_DOCUMENTAIS/EPISTOLARIOS/EPISTOLA.PHP?ID=3003&EPISTOLARIO=1651](http://conselhodacultura.gal/fondos_documentais/epistolarios/epistola.php?id=3003&epistolario=1651).

64 Abandonará esta organización en 1976 xunto con outros militantes para fundar a UPG-liña proletaria, logo rebautizada como Partido Galego do Proletariado, partido marxista-leninista e independentista galego.

65 Profesor de educación secundaria, doutor en Historia, asociado de Nova Escola Galega, e morto en 2018.

66 Villaverde García, E. (1995).



soal e a actividade política; un reflexo tamén da actividade asociativa e cultural do galeguismo no exterior. Nel atopamos documentos vinculados coa súa actividade política en América, coa súa pertenza a diferentes entidades asociativas, destacando as actas, as cartas, os documentos relativos ao Partido Comunista de España (PCE), á Alianza Nazonal Galega, ao Frente Democrático Español, á Delegación en México do Consello de Galiza, ao Padroado da Cultura Galega de México, sobre a súa actividade política en Cuba, da Unión General de Trabajadores (UGT), da FETE (Federación de Trabajadores de la Enseñanza); os varios números de *Loita*, é a ampla documentación vinculada á revista *Vieiros*<sup>67</sup>.

Entre 2013 e 2015 a Fundación Lois Peña Novo, baixo o impulso de Xosé González Martínez, coa colaboración de varios concellos de Ourense, o de Mondariz e o portugués de Montalegre e da Facultade de Ciencias da Educación de Ourense, impulsou unha rota de celebracións locais de recoñecemento á figura de Luís Soto, con distintos testemuños, “Vieiros da memoria da Luís Soto”, con participación máis destacada do propio Xosé González, xunto con Xosé Luís Méndez Ferrín, Xurxo Martínez, Sara Fernández (sobriña), Xosé Benito Reza e Xosé Manuel Cid, xunto a numerosos actores locais e con distintos ecos na prensa<sup>68</sup>.

---

67 Sánchez Ferro, P. (2009). Así, danse listados de subscritores e de envíos da revista, distribuída en toda América, en Galicia, e en diversos lugares do mundo.

68 Unha desas expresións foi o texto de Daniel Salgado, “Luis Soto, entre Marx y Castelao”, *El País. Galicia*, 31/XII/2011.

## BIBLIOGRAFIA

- Abellán, J. L. (1989): *El pensamiento español contemporáneo y la idea de América*. Vol. II: *El pensamiento en el exilio*, Barcelona, Anthropos.
- Cid Fernández, X. M. (1986): “El debate político en la *Escuela del Trabajo* de Orense”, *Historia de la Educación*, nº 5: 415-421.
- (1989a): *Apuntes da nosa historia escolar*, Ourense, Concello de Ourense-Nova Escola Galega.
- (1989b): *Educación e ideoloxía en Ourense na II República*, Santiago, Universidade de Santiago de Compostela (2010: segunda edición, renovada e aumentada; Santiago de Compostela, Andavira).
- (2005a): “Educación na IIª República ao fio da ‘Lingoa das volvoretas’”, en Domínguez Alberte, X. C. (coord), *Actas do II Congreso Manuel Luís Acuña*. Santiago, Sociedade para o Desenvolvemento comarcal de Galicia: 177-188.
- (2005b): “Mestres sindicalistas nos anos trinta”. En Risco, L. (coord.): *Actas das III Xornadas do Mundo do Traballo*, Ourense, CIG.
- Civera, A., Cruz, J. I. (2017): “Introducción” a Elías de Ballesteros, E. (2017): *Problemas educativos actuales*, Madrid, Biblioteca Nueva.
- Costa Rico, A. (1989): *Escolas e Mestres*, Santiago de Compostela, Xunta de Galicia.
- (2019): “Modernidade pedagóxica e reivindicación da Escola Nova na prensa da cidade de Vigo (1926-1929): a figura do profesor Apolinar Torres López (1894-1936)”, *Glaucois. Instituto de Estudos Vigueiros*, 24: 253-292.
- Cruz, J. I. (1992): “El Instituto Luís Vives”, *Revista Española de Pedagogía*, 193: 527-543
- (2004): *Maestros y colegios en el exilio de 1939*, Valencia, Institució Alfons el Magnànim.
- (2005): *Los colegios del exilio en México*, Madrid, Residencia de Estudiantes.
- Ferreiro Fente, G. (2018): “Semblanza de Luís Soto Fernández (A Bola, 1902 – México, 1981)”. En Biblioteca Virtual Miguel de Cervantes. <http://www.cervantesvirtual.com/obra/luis-sotofernandez-a-bola-1902-mexico-1981-semblanza-928679/>
- (2019): “Toda a terra é dos homes: Profesores gallegos, exilio político y acción docente”, *Historia y Memoria de la Educación*, nº 9: 139-171.
- Frajerman, L. (2001): “Le rôle de l’Internationale des Travailleurs de l’Enseignement dans l’émergence de l’identité communiste enseignante en France (1919-1932)”, *Cahiers d’Histoire. Revue d’histoire critique*, 85:111-126.
- Gertrudix, S. (2008): *Josep Alcobé y la Pedagogía Freinet*, Santander, MCEP.
- González Blasco, L. (2001): “Soto Fernández, Luís”, *Gran Enciclopedia Gallega*, T. 28: 236-237.
- Jesualdo (1968): *Los fundamentos de la Nueva Pedagogía*, Caracas, Ediciones de la Biblioteca/ Universidad Central de Venezuela.

- Luis Martin, F. de (1998): *Historia de la FETE (1909-1936)*, Madrid, Fondo Editorial de Enseñanza.
- (2002): *La FETE en la Guerra Civil española (1936-1939)*, Barcelona, Ariel.
- (2016): “El exilio de la Federación Española de Trabajadores de la Enseñanza en México (1939-1949)”, *Tzintzun. Revista de Estudios Históricos*, N° 63: 207-241.
- Martínez González, X. (2011): *Luís Soto. A xeira pola unidade galega*, Vigo, Edicións Xerais de Galicia.
- Pérez Poza, R. (2007). “ATEO. A represión dun ideal”, *Claridade* (Fundación Luís Tilve), Especial homenaxe, n° 2: 62-63.
- Pistrak (1975): *Problemas fundamentales de la escuela del trabajo*, Madrid, Sociedad de Educación Atenas.
- Porto Ucha, A. S. (2003): *Historias de vida. O maxisterio pontevedrés na II República, Guerra Civil e comezos do Franquismo*, Ponteareas, Alén Miño.
- Sánchez Ferro, P. (2009): “O Fondo Luís Soto Fernández do Arquivo Histórico Provincial de Ourense [Breve panorámica]”. *Raigame*, 30: 26-31.
- Soto, L. (1983): *Castelao, a UPG e outras memorias*, Vigo, Xerais.
- (1932): “Consideraciones profanas sobre la mortalidad infantil en la aldea”. *Escuela de Trabajo*, n° 8.
- Tuñón, Julia (2014): *Educación y exilio español en México. El Instituto Luís Vives. 1939-2010*, México DF, Instituto Nacional de Antropología e Historia.
- Villanueva Gesteira, M<sup>a</sup>. D. (2012). “Unha necesaria contribución á biografía de L. Soto”, *A trabe de Ouro*, 89: 137-140.
- Villaverde García, E. (1995): “Luís Soto Fernández. A herdanza dun mestre axitador de consciencias”. *Revista Galega de Educación*, 22: 66-68.
- Presencia de Galicia en México*. México: Edicións do Patronato de Cultura Galega, 1954. Reedición, Xunta de Galicia, con introducción de X. Alonso Montero.

## ANEXO 1

### **Luís Soto: COMENTARIOS SOBRE UNA PONENCIA**

*El Pueblo Gallego, 17/V/1936*

No día do inicio do congreso de constitución da Federación Galega de Traballadores do Ensino

Al ser imposible desenvolver en la prensa, punto por punto (un total de 20) los temas de nuestra propuesta solo podemos señalar en trazos amplios la perspectiva pedagógico-política que entraña la disensión de los mismos. En la concepción científico-metodológica de la actividad en la escuela y en la posición técnico-social de una Escuela de Trabajo, hay, con frecuencia, errores fundamentales. Esta desviación metodológica parte precisamente de una falsa concepción del trabajo y de una aplicación ñoña y desfigurada de la actividad funcional.

Y es imprescindible que los trabajadores de la escuela se preparen seriamente en estas cuestiones y monten una guardia filosófica adecuada, ya que en torno al problema de “escuela de trabajo” se gestan confusiones perniciosas. En algunos casos se llega a admirar un sentido tan reaccionario de *escuela de trabajo* que asombra la audacia de ciertos pedagogos. La consigna es tergiversar con sofismas pseudocientíficos y señuelos metodológicos el concepto justo del trabajo, en provecho de una política determinada. (Porque nadie –aunque diga otra cosa, intenta separar la política de la pedagogía–). Una concepción socio-política es, en esencia, una concepción filosófica, es decir pedagógica. ¿No estamos de acuerdo?

Arranca la confusión de considerar al pedagogo burgués, Kerchensteiner, como el fundador de la Escuela de Trabajo, no siendo siquiera el creador de la expresión. El único ‘burgués’ que planteó el problema en sus justos términos es el norteamericano John Dewey, los marxistas de las *escuelas nuevas* alemanas y de la *unión de reformadores radicales de la escuela* (conquista cultural destrozada por la regresión hitleriana, bárbara, incivil y anti-científica) y naturalmente los pedagogos y educadores de la construcción socialista, en la URSS.

Parte también la equivocación de confundir los términos *escuela activa* y *educación de trabajo*. La Escuela de trabajo requiere indudablemente la actividad del niño, ya que su principal característica es la actividad y el movimiento; pero además, estudia con toda amplitud la idea de trabajo y los fines que persigue la escuela en relación con el mismo.

Baste decir que la característica fundamental del trabajo es su productividad y utilidad social. Quizás la definición más acertada del hombre, entre las innume-

rables que se han dado, sea la de Franklin que dice «el hombre es un animal que fabrica herramientas». La consideración de los factores elementales del proceso de trabajo: la actividad adecuada y la posición técnico-social marxista de la escuela –única que puede resistir el análisis objetivo de la dialéctica materialista– han de ser planteados con clarividencia por los trabajadores de la enseñanza, que posean un mínimo de preocupación e inquietud científico-política.

Fijado un concepto claro y preciso de trabajo, que es tanto como decir marxista, es necesario señalar los fines que persigue la escuela en relación con el mismo y esbozar las posiciones de las distintas escuelas filosóficas y de las diferentes tendencias metodológicas del siglo.

Indudablemente, por consideraciones que expondremos al Congreso, la postura que tiene un aval definitivo y una prestancia filosófica depurada es la tendencia que propugna que «la obra toda de la escuela se basa en el trabajo productivo de los niños, es decir: que propone hacer de la participación ocupacional activa el centro de todo el programa educacional de la escuela», y esto es lo que le falta a Dewey, y que completó la pedagogía soviética –«hacer del estudio teórico y práctico del papel social del trabajo el tema central de la comuna»–.

En síntesis, una verdadera “escuela de trabajo útil y productivo”, que no es precisamente la escuela arcaica y ridícula de los trabajitos manuales, cuya actividad ficticia es necesario desenmascarar. ¡La escuela que desenvuelve toda su productividad útil – esencialmente útil– en la construcción de pajaritas y bonetes de papel!!

Ahora bien, hasta que punto está organizada la enseñanza en España por el Estado, para dirigir con eficiencia práctica una escuela de trabajo? La triste escuela española se halla todavía arrinconada en un viejo desván medieval, con todas las taras metodológicas y todos los estigmas sociales del capitalismo feudal, enemigos de muerte de la escuela popular.

\*\*\*

Otros muchos comentarios tendríamos que hacer sobre nuestra ponencia. Quizás durante las sesiones del Congreso y antes de la discusión de estos temas volvamos a estas columnas para hablar del «respeto *democrático* a la conciencia del niño.» La ‘pobre’ conciencia del niño que nadie respeta, envenenada la mayor parte de las veces y cotidianamente en su ambiente familiar, en la calle, en la sacristía.

¿Hasta donde la escuela que debe ser alcázar de la verdad no puede acometer una labor de profilaxis social y por lo menos desintoxicar al alumno de las incontables supersticiones, falsedades, deformaciones morales, complejos psíquicos y perversidades, adquiridas fuera de la colectividad infantil? Si a esto se añade la serie de incidencias bochornosas que puede ocasionar el silencio absurdo ante la curiosidad infantil del niño –esta curiosidad del niño, que es toda su vida intelectual–, cabe afirmar que la única coacción disparatada –porque aniquila toda la obra de la

escuela- es esta «coacción del silencio», del falso respeto a la conciencia del niño, esta conciencia en la que todo el mundo entra a saco y que el maestro, su mejor amigo, su mejor camarada, no puede tocar, ni aún con la luz señera de la verdad.

\* \* \*

Sirvan estas palabras de saludo cordial a todos los compañeros que traen a este Congreso una preocupación revolucionaria, un desasosiego constructivo.

# **POLÍTICA DE INFRAESTRUCTURAS DEL TRANSPORTE EN GALICIA: LA EXPERIENCIA INVERSORA 40 AÑOS DESPUÉS DE SU ESTATUTO DE AUTONOMÍA**

## **Transport infrastructure policy in Galicia: the investor experience 40 years after its Autonomy Statute**

**JOSÉ ANTONIO DÍAZ FERNÁNDEZ**

Universidad de Vigo

Instituto Gallego de Estudios del Transporte y las Infraestructuras (IGETI).

Recibido: 23/03/21  
Aceptado: 30/09/21

### **Resumen**

La política de infraestructuras del transporte en Galicia ha experimentado un importante avance gracias al desarrollo de la legislación básica y a la transferencia de competencias a las CC.AA. La aprobación de la Constitución Española de 1978 posibilitó la Organización Territorial del Estado, en base a lo establecido en el Título VIII de nuestra Norma Normarum: se disponían las competencias exclusivas de la Administración Central, al igual que las competencias a transferir a los futuros órganos territoriales de las CC.AA. En esta línea la aprobación del Estatuto de Autonomía de Galicia abrió “una puerta” al ordenamiento de la política de infraestructuras en Galicia, en razón a la asunción de competencias exclusivas sobre las infraestructuras del transporte que contribuyesen a desarrollar el intrarregionalmente el territorio gallego. El ordenamiento de la política de infraestructuras del transporte y las comunicaciones experimentó un importante avance una vez que se produjo

### **Abstract**

The transport infrastructure policy in Galicia has undergone significant progress thanks to the development of basic legislation and the transfer of powers to the Autonomous Communities. The approval of the Spanish Constitution of 1978 made possible the Territorial Organization of the State, based on the established in Title VIII of our Normarum Standard: the exclusive powers of the Central Administration were provided, as well as the powers to be transferred to the future territorial bodies of the Autonomous Communities. In this line, the approval of the Statute of Autonomy of Galicia opened “A door” to the ordering of the infrastructure policy in Galicia, due to the assumption of exclusive powers over transport infrastructures that contribute to the intraregional development of the Galician territory. The regulation of the transport and communications infrastructure policy experienced an important advance once the Transfers Decree 156/1982 was enacted. In it, the transfer of

la promulgación del Decreto de Transferencias 156/1982. En el mismo, se hacía efectivo el traspaso competencial de numerosas infraestructuras del transporte. La andadura de la política de la Autónoma de Galicia dio lugar a que se sentasen las bases de la ordenación y articulación del territorio. No obstante, las propuestas de planificación en Galicia han dado lugar a muchos puntos de sombras, los cuales supusieron un proceso de ralentización al desarrollo infraestructural en el territorio regional.

**Palabras clave:**

Política inversora, infraestructuras, crowding-in, crowding-out, accesibilidad, conectividad, redes transeuropeas del transporte, spillover effect.

competence of numerous transport infrastructures was made effective. The progress of the policy of the Autonomous Region of Galicia gave rise to the laying of the foundations for the organization and articulation of the territory. However, the planning proposals in Galicia have given rise to many shadow points, which led to a process of slowing down infrastructural development in the regional territory.

**Keywords:**

Investment policy, infrastructures, crowding-in, crowding-out, accessibility, connectivity, trans-European transport networks, spillover effect.



## I. Introducción

La política de infraestructuras del transporte y las comunicaciones en Galicia ha dado un salto cualitativo de considerable importancia. Al evaluar la experiencia inversora en materia de infraestructuras en Galicia se advierte como la etapa de mayor grado de desarrollo es a que se encuentra acotada con el período del Estado de las Autonomías. Efectivamente, la aprobación del texto de la Constitución Española de 1978 supuso un nuevo modelo de organización territorial del Estado. En la Norma Normarum se fijaba el capítulo de competencias que pasarían a ser de competencia de las entonces recientemente creadas CC.AA. Por su parte, en el texto constitucional se disponía cuáles serían las competencias que se reservaría la Administración del Estado. El siguiente paso en el guión del desarrollo autonómico fue el proceso de redacción y referendo de los Estatutos de Autonomía mediante Ley Orgánica. En el caso de la Comunidad Autónoma de Galicia su Estatuto se aprobó en base a la Ley 4/1981 de 4 de Abril. El articulado del Estatuto disponía cuáles eran las competencias exclusivas que ostentaba la Administración Autónoma de Galicia en virtud a lo legalmente dispuesto en la Constitución y en el Estatuto gallego. Así, merece que nos centremos ahora en tres aspectos básicos, para con la materia que aquí capitaliza nuestra atención:

- a) La comunidad Autónoma de Galicia ostentaba las competencias exclusivas para fomentar la ordenación del territorio. Esta materia era clave para tratar de modernizar la estructura productiva de Galicia, especializar al territorio regional en materia económica y lograr que se integrase en el ámbito del mercado interior español y en el propiamente comunitario.
- b) La comunidad Autónoma podía realizar un modelo de planificación en el cual se modernizase su sistema de infraestructuras del transporte por carretera y ferrocarril. Para ello, estas carreteras habían de desarrollarse internamente en el territorio gallego. En paralelo, era preciso que la malla viaria articulase a aquellas poblacionales que no dispusiesen de oferta de conectividad territorial a cargo de la Red RIGE o también RCE. La red de carreteras de titularidad autonómica debía impulsar la articulación a las cabeceras de comarca que no estuviesen articuladas por la red del Estado. En esta misma línea, la red autonómica a construir podía comunicar a los principales sistemas de transporte alternativos (puertos autonómicos, así como complementar a las terminales ferroviarias y aeroportuarias. Finalmente, la malla viaria de titularidad de la Comunidad Autónoma podía ser diseñada para prestar auxilio o complementariedad a la malla viaria del Estado. Un buen ejemplo es que la malla viaria de interés general del

Estado debía articular las relaciones interregionales (flujos entre CC.AA.), así como también las relaciones transfronterizas.

- c) La Comunidad Autónoma podía diseñar su propio modelo de planificación económica regional para impulsar el desarrollo económico y territorial de Galicia.

Ahora bien, si se examina la situación interna de Galicia y se compara con el resto de las Comunidades Autónomas se observa cómo la brecha habida entre Galicia y las demás CC.AA. no había logrado recortar significativamente el diferencial de dotación de infraestructuras del transporte respecto de las CC.AA. más desarrolladas. La demanda de infraestructuras del transporte y las comunicaciones en Galicia tropezaba con un conjunto de especificidades propias del territorio autonómico que terminaban por traducirse en una demanda de infraestructuras. Para empezar, merece subrayar que Galicia suma el mayor número de entidades poblacionales de España (31.000 asentamientos de población que totalizan 1/3 del total español). En segundo lugar, en la fachada costera de Galicia existen un total de 127 puertos con un importante dinamismo económico. De entre el total de los mismos cinco son de interés general del Estado: Ferrol-San Cibrao, A Coruña, Vilagarcía de Arousa, Pontevedra-Marín y Vigo. Por tanto, parece clara la demanda de conectividad territorial intermodal que presentan los puertos de titularidad autonómica para fomentar el desarrollo económico regional. Nótese a este respecto que la red portuaria gallega dispone de una articulación territorial por medio de la red de carreteras del Estado y por medio del ferrocarril. Por su lado, los puertos de titularidad autonómica no disponen de una oferta de transporte portuario salvo los que se encuentran radicados en la fachada costera septentrional de Galicia. La red ferroviaria que articula a estas terminales portuarias está a cargo del ente público FEVE. Sin embargo, no todas las dársenas disfrutaban de la traza ferroviaria. Por otra parte, la oferta de servicio a cargo de este ferrocarril no se encuentra muy ajustada a la dinámica de las terminales portuarias. Los principales puertos que pueden beneficiarse de esta oferta de servicio son: Ortigueira, Viveiro, San Cibrao y Ribadeo. En paralelo, la red de cabeceras de comarca ostenta una oferta de conectividad territorial que básicamente está atendida por la malla de titularidad de la Comunidad Autónoma y las Diputaciones Provinciales. Ahora bien, la malla de cabeceras de comarca no disfrutaba del diseño y ejecución de un Plan de Redes Arteriales para dar cobertura a este sistema poblacional.

En último extremo, la dotación de infraestructuras del transporte no resulta lo suficientemente completa como para ser capaz de atender la generación de flujos interregionales. En efecto, como se ha hecho notar la oferta de conectividad interregional es una de las competencias exclusivas de la red RIGE. Por tanto, la dotación de conectividad territorial a cargo de una red autonómica únicamente debe

ser entendida como una función de complementariedad, cooperación y auxilio. Existen importantes flujos interregionales que están cubiertos por mallas autonómicas y que precisan una modernización de sus plataformas y hasta un desdoblamiento de la traza viaria. El objetivo principal asignado a este tipo de malla es el que se centra en articular los principales centros productivos comarcales respecto de los centros económicos comarcales de las Comunidades Autónomas que son frontera con Galicia: Castilla-León, Asturias. Aún más lejos, en Galicia existe una fuerte demanda de transporte entre la Comunidad Autónoma y la Región Norte de Portugal. Este tipo de tráfico responde a un vector de componente direccional propiamente internacional. Los flujos regulares de transporte en la Euroregión se saldan en base a las relaciones por dos itinerarios preferenciales:

- a) Por el puente internacional Tui-Valença do Minho que es una plataforma que se asienta sobre la autopista del Val Miñor. Por otra parte, se producen también los flujos regulares por el puente antiguo que se encuentra radicado sobre la traza de la N-550.
- b) Las relaciones transfronterizas que se movilizan por el itinerario Verín-Chaves.

La oferta de conectividad territorial transfronteriza no resulta lo suficientemente cohesionada territorialmente por medio de estos dos itinerarios transfronterizos. Por tanto, la CC.AA de Galicia y la R.N.P. pusieron en marcha un atractivo plan de dotación de infraestructuras para impulsar, fortalecer y hacer más permeables las relaciones transfronterizas en la Euroregión. En este sentido, merece resaltar la construcción de tres importantes puentes internacionales que contribuyen decididamente a originar itinerarios alternativos a los propiamente preferenciales. En primer lugar, el puente internacional Tomiño-Vilanova de Cerveira posibilita la dotación de conectividad a la comarca de O Rosal respecto de la R.N.P. En segundo lugar, el puente internacional de Melgaço-Salvaterra do Miño. Este itinerario facilita la articulación de la comarca de A Paradanta con la R.N.P. Por último, existen diversas carreteras de titularidad autonómica de Galicia y de las diputaciones que impulsan los flujos transfronterizos.

## **II. La planificación autonómica de la política de infraestructuras del transporte: el reto de la articulación del territorio regional**

El esfuerzo inversor en materia de infraestructuras en Galicia ha experimentado una importante transformación en los últimos tiempos, y este proceso todavía no ha tocado a su fin. La principal modernización del sistema de transportes y comunicaciones y transportes data de los últimos 40 años, fecha ésta que está referida

al momento en el cual se produce la aprobación del Estatuto de Autonomía. El antecedente de la dotación de infraestructuras en Galicia promovida por la Administración del Estado ha corrido a cargo de la planificación inversora que se indica en el epígrafe:

### ***2.1. Política de Infraestructuras promovida por la Administración Central.***

- 1) Plan de Modernización de 1950.
- 2) El Plan General de Carreteras 1962-1977: El antecedente del Informe Jorge Vigón de 1960.
- 3) Plan de REDIA de 1967.
- 4) Plan PANE.
- 5) Plan de las Redes Arteriales.
- 6) Plan de Accesos a Galicia de 1970.

Las principales actuaciones en materia de infraestructuras responden a la experiencia planificadora impulsada por la Administración Central acaecida durante el período de postguerra. El primer Plan que se ha indicado es el que data de 1950. En este período se había producido la aprobación y puesta en ejecución del Plan de Modernización. El esfuerzo inversor en materia de infraestructuras con cargo a este Plan se reencontró con un importante problema de falta de liquidez presupuestaria, toda vez que la economía española se hallaba inserta en plena fase de la Autarquía Económica. Por ello, la ejecución de capital público en infraestructuras en Galicia no resultó de importancia. El siguiente impulso de importancia promovido por el Estado en materia de infraestructuras coincide temporalmente con la puesta en marcha de una política inversora destinada a impulsar la modernización y especialización del sistema español de infraestructuras del transporte. En efecto, en la década de 1960 se produce la aprobación del Plan General de Carreteras 1962-1977. Esta política inversora tenía su origen en dos importantes modelos de planificación. En primer lugar, el Plan de Estabilización Económica 1959-1961, el cual abogaba decididamente por impulsar la liberalización económica y la apertura al exterior de nuestro mercado interior. Este Plan debía instrumentar un paquete de medidas destinadas a modernizar la economía española y a fomentar la salida del sistema económico autárquico. En segundo lugar, y ahora dentro del campo de la política de infraestructuras, el Plan General de Carreteras 1962-1977. Esta planificación proponía impulsar una modernización integral del sistema de transportes terrestres para articular a las regiones españolas. El problema fue que se había ideado una malla viaria de marcado contenido radial: la conexión de Madrid con el resto de los territorios regionales. No se habían diseñado unos itinerarios transversales preferenciales para impulsar las relaciones interregionales. No

obstante, este informe se centraba en los siguientes aspectos de la modernización infraestructural:

- 1) Fortalecer la dotación de conectividad territorial interregional: incrementar la oferta de carreteras para articular el territorio español.
- 2) Articular las capitales de provincia con la capital del Estado.
- 3) Conectar a los principales puertos españoles.
- 4) Modernizar los perfiles de trazado de la red española.
- 5) Incrementar el esfuerzo inversor en seguridad vial: señalización vertical, horizontal.
- 6) Mejorar los caracteres geométricos del trazado viario: fomentar el incremento del ancho de sección de las plataformas; impulsar la modernización de los afirmados: el tipo de material de construcción de los firmes y el espesor de las capas de rodadura.
- 7) Estado de conservación de las plataformas viarias abiertas al tráfico, etc.

La política de infraestructuras del transporte glosada en el Plan de Carreteras 1962-1977 constituyó un importante instrumento para impulsar y fortalecer la articulación del mercado interior español. En paralelo, se contribuía a modernizar y a liberalizar la economía española. La política inversora en infraestructuras del transporte sirvió de motor difusor para incentivar la especialización de las economías regionales, así como también este esfuerzo inversor logró destacados avances en cuanto a la ganancia progresiva en ratios de competitividad. En último extremo, la modernización de la economía española y su aperturismo a los mercados exteriores facilitaban que se produjesen flujos comerciales con los países del entorno: apoyo a nuestras exportaciones.

En esta misma línea se encuentra la planificación propuesta por la Administración en el Programa de Red de Itinerarios Asfálticos (REDIA). En el último tercio de la década de 1960 el Gobierno había tratado de fomentar la modernización de la malla viaria estructurante del territorio español. Para ello, había diseñado un conjunto de itinerarios que estaban llamados a fomentar la principal canalización de la generación de los tráficos. Estos itinerarios totalizarían los mayores registros en flujos de viajeros y mercancías. Por consiguiente, la política inversora en materia de infraestructuras debía actuar con celeridad para modernizar los trazados y los caracteres geométricos. Los objetivos principales diseñados por la Administración eran cuatro:

- 1) Fomentar la dotación de conectividad y accesibilidad territorial en el conjunto del territorio español. Esta medida pasaba por garantizar la dotación de cobertura a los principales puntos generadores de tráfico. Así, esta planificación había sido diseñada según los resultados de la I Encuesta de Transporte de Mercancías O-D.

- 2) Contribuir a la modernización de la economía española y a integrar convenientemente el mercado interior gallego respecto del español.
- 3) Impulsar la seguridad vial en el ámbito de la red viaria española. La economía española estaba experimentando una fuerte difusión del índice de motorización en propiedad. Este factor se traducía en una creciente demanda de movilidad motorizada por el conjunto de la malla viaria española. Para ello, había que tratar de modernizar la malla viaria estructurante del país.
- 4) Fomentar los incentivos oportunos para que se produjese la afluencia de capitales privados (extranjeros o nacionales) hacia aquellos territorios regionales que disfrutasen de potencialidades endógenas para su desarrollo territorial.

En la tabla nº 1 podemos analizar con detalle cuáles eran los principales itinerarios que tenían asignado una inversión de capital con cargo al Plan REDIA de 1967. Nótese a este respecto como el único itinerario seleccionado para articular a Galicia hacía referencia a la vertiente septentrional de la región: A Coruña-Ferrol-Ponferrada. Por el contrario, la articulación del sistema económico y la red de ciudades de la vertiente meridional y del interior de Galicia no habían tenido reflejo inversor alguno en el marco del Plan REDIA. Por otro lado, si se estudian los restantes itinerarios apreciamos como existe uno que proporcionaba continuidad al anterior itinerario: Madrid-Ponferrada. Así expuesto, parece quedar claro que la conexión de Galicia podía haberse realizado en base a la traza de un doble itinerario: conexión de la fachada septentrional (A Coruña-Lugo-Meseta) y la fachada meridional (Vigo-Ourense-Meseta).

Al estudiar la longitud de este itinerario propuesto a modernizar y al asignarle el valor de las Intensidades Medias Diarias (IMD) que se alcanzaban en el mismo apreciamos dos factores. En primer lugar, la longitud completa del itinerario propuesto a realizar era importante: 675 km entre A Coruña-Ferrol y Madrid. En paralelo, merece que se subraye que la longitud del itinerario que discurría por el interior del territorio gallego totalizaba una longitud media (inferior a los 270 km).

En segundo lugar, el valor de los flujos regulares de tráfico que transitaban por el mismo totalizaba los registros más bajos de la época. Los factores que explican este comportamiento son esencialmente tres.

- a) La baja integración que tenía el mercado gallego respecto del mercado interior español.
- b) La situación de atraso económico en el cual se encontraba Galicia respecto de la economía española. En esta etapa la producción final gallega se destinaba básicamente hacia el autoabastecimiento.

c) La condición de ser Galicia un territorio periférico económica y geográficamente. Este factor suponía que los movimientos regulares de transporte con matriz de viaje O-D en Galicia fuesen bajos. Un factor que justificaba la condición de perifericidad de Galicia era la mala red de comunicaciones del transporte. La escasa modernización de la dotación de capital social fijo de transportes no lograba ejercer de motor de arrastre para la atracción de capitales privados a radicarse en Galicia. Por tanto, la especialización de la economía gallega se encontraba dotada de un bajo valor añadido: mercancías en bruto. Entre las mismas podemos destacar al sector de la pesca en fresco, la piedra ornamental, el sector textil, sector agropecuario, etc.

Tabla nº 1. Selección de los principales itinerarios de la red nacional susceptibles de recibir inversiones según la longitud de los mismos y el nivel de servicio la red.		
Itinerarios propuestos por el Plan REDIA.	Longitud (km)	IMD en 1965.
Madrid-Irún	497,5	4.023
Madrid-Barcelona	639,6	4.486
Madrid-Cádiz	355,7	2.659
Madrid-Badajoz	690,5	3.540
Madrid-Ponferrada	404,9	1.539
Madrid-Valencia	389,3	2.546
Ponferrada-A Coruña-Ferrol	271,0	1.507
Madrid-Alicante	352,2	2.359
Alicante-La Junquera	710,2	6.222
Málaga-La Línea	134,4	3.898
La Línea-Cádiz	116,3	1.578
San Sebastián-Oviedo	376,1	2.917
Total	4.982,7	3.520

Fuente: MOPU.1 Elaboración propia.

La información de la tabla nº 2 nos indica la distribución provincial de la malla viaria según su titularidad jurídica y su longitud en kilómetros. Las cifras nos muestran como la malla que totalizaba los niveles de participación más elevados

1 Para el estudio de los flujos de transporte para el período de referencia puede consultarse a MATEOS, A. *Análisis de la política nacional de transportes*, ICE, nov. 1977. Madrid.

eran los pertenecientes a carreteras locales, carreteras de las diputaciones y carreteras municipales. Los niveles de calidad de este tipo de infraestructuras viarias no eran tan importantes como la malla de interés general del Estado.

Tabla nº 2. Distribución provincial de la red viaria regional según la longitud total en kilómetros y su pertenencia jurídica. 1960.							
Provincia	Total.	Red de Interés General del Estado.				Diputación	Municipales.
		Total	Nacional	Comarcal	Local		
A Coruña.	3.263,4	1.763,0	209,9	643,6	909,5	456,7	1.016,7
Lugo.	3.194	1.751,5	455,2	454,0	842,3	154,8	1.288,6
Ourense.	2.146,7	1.184,9	464,0	156,6	564,3	123,7	838,1
Pontevedra	2.429,1	1.458,3	322,9	376,8	748,6	220,7	750,1
Galicia.	11.033,2	6.157,7	1.452	1.631	3.064,7	955,9	3.893,5
España.	130.154,9	79.942,0	19.628,8	22.663,5	37.649,7	5.263,8	44.949,1
%G/E	8,47	7,70	7,39	7,19	8,14	18,15	8,66

Fuente: MOPU. Elaboración propia.

Los valores de la tabla nº 3 muestran abiertamente los valores de la malla viaria gallega, según su capacidad de carga para el tráfico distribuidas funcionalmente según su titularidad jurídica. Dos son las conclusiones más relevantes que se pueden deducir del estudio de estos registros. Por un lado, la malla viaria dotada de menor capacidad de carga (calzadas con una sección de entre 3 y 5 metros) eran las que totalizaban en Galicia nada menos que el 85% del total de la malla. Por su parte, si estudiamos la longitud de la malla que supera los 9 metros de plataforma descubrimos como la longitud de la malla de Galicia estaba muy escasamente representada: 4,9% del total. En este sentido, se aprecia cómo no existía kilómetro alguno de este tipo de red a cargo de los municipios y tampoco había ninguna malla viaria de rango comarca. La consecuencia era una escasa capacidad de transporte para los flujos regulares generados o atraídos en las áreas comarcales gallegas.

Los datos de la tabla nº 4 complementan convenientemente el comentario de la tabla nº 3. La información en esta oportunidad nos indica cuál era el tipo de material con el que estaban construidos los firmes de las calzadas abiertas al tráfico comercial en el año 1960. Por otro lado, se ha estimado conveniente reflejar los datos de la población total y población ocupada, así como el índice de motorización de las provincias gallegas. Si tratamos de mostrar algunos de los factores más



relevantes de la tabla nos quedaremos básicamente con tres. En primer lugar, la malla viaria gallega que estaba construida con los peores materiales del firme (MACADAM) totalizaba las mayores longitudes en cada una de las provincias gallegas. Nótese a este respecto como Galicia se situaba en el 15,88% de la malla española realizada con firme de MACADAM. En segundo lugar, la longitud de la malla de firmes especiales (aglomerado asfáltico) totalizaba unas longitudes muy reducidas. En tercer lugar, el nivel de motorización familiar de las provincias de Galicia nos explica como el nivel de desarrollo económico de la región era muy bajo. Los valores más elevados no llegan siquiera a los 50 coches por cada mil habitantes. Este indicador nos muestra el bajo nivel de renta per cápita que ostentaba este territorio regional en este período.

Tabla nº 3. Distribución de la capacidad de transporte según el ancho de la calzada correspondiente a la red viaria de Galicia de titularidad estatal. 1960.					
Anchura	Total Km.	%	Carreteras nacionales. Km.	Carreteras comarcales Km.	Carreteras locales Km.
De 3 a 5 m.	5.316,1	87,5	954,8	1.337,9	3.023,4
De 6 a 7 m.	461,1	7,6	173,7	259,7	27,7
De 7 a 9 m.	273,5	4,5	199,5	49,4	24,6
De 9 a 10,5 m.	15,0	0,25	13,2	1,2	0,6
Más de 10,5 m.	9,5	0,15	9,5	--	--
Total	6.075,2	100	1.350,7	1.648,2	3.076,3

Fuente: Jefatura Central de Tráfico. Ministerio de la Gobernación. Elaboración propia.

Tabla nº 4. Distribución provincial de la red viaria regional operativa en 1960 según el tipo de firme y su longitud. Carreteras provinciales y caminos vecinales en zonas no urbanas en kilómetros.							
Provincias.	Total Km.	Tratamiento superficial.	Otros firmes especiales	MACADAM	Población total.	Población ocupada.	Índice de motorización
A Coruña.	1.684,7	293,5	23,9	1.367,3	991.729	361.648	10,1
Lugo.	2.002,7	144,1	4,7	1.853,9	479.530	150.776	6,2
Ourense.	1.204,6	212,8	--	991,8	451.474	200.625	6,9
Pontevedra	1.069,4	559,4	15,5	494,5	680.229	307.232	11,4
Galicia.	5.961,4	1.209,8	44,1	4.707,5	2.602.962	1.020.281	9,1
España.	60.798,7	29.278,0	1.877,1	29.643,6	30.582.936	11.684.651	16,1
%G/E.	9,80	4,13	2,34	15,88	8,51	8,73	

Fuente: MOPU. INE. Elaboración propia.

Los datos de la tabla nº 5 reflejan fielmente la magnitud de los flujos regulares de tráfico que se producían en Galicia en la década de 1960. Las cifras no permiten discusión alguna sobre la escasa demanda de transporte que se registraba en el territorio gallego. En efecto, si estudiamos el valor de las IMD registradas sobre la red gallega con unos registros inferiores a los 250 vehículos día advertimos como este tipo de flujos eran los predominantes. Aún más, si se cuantifica el valor de los tráficos inferiores a los 500 vehículos día para cada provincia se aprecia como el principal segmento de la demanda gallega se encontraba inserto en estos niveles.

IMD	A Coruña.	Lugo.	Ourense.	Pontevedra.	Galicia.	España.	%G/E
Red sin aforar.	3.344	188	611	--	4.143	42.247	9,8
> a 250	36.633	37.478	23.472	16.364	113.947	1.662.783	6,8
Entre 250 y 499.	43.767	63.741	40.274	55.595	203.377	1.744.922	11,6
Entre 500 y 999.	66.142	106.388	86.338	104.563	363.431	2.827.704	12,8
Entre 1.000 y 1.499	60.593	41.005	19.753	64.568	185.919	1.895.161	9,8
Entre 1.500 y 1.999.	41.123	47.818	15.109	75.679	179.729	2.022.891	8,8
Entre 2.000 y 4.999	72.519	--	10.503	109.371	192.393	5.517.830	3,4
Entre 5.000 y 9.999	16.232	--	--	--	16.232	2.358.482	0,6
Más de 10.000.	--	--	--	--	--	1.707.005	--

Fuente: MOP.2 Elaboración propia.

Los datos consignados en las tablas nº 6 y nº 7 nos reflejan los valores de la matriz de viaje O-D para la mitad de la década de 1970. Los valores nos permiten analizar el valor de la matriz de los tráficos de las provincias gallegas respecto de las provincias españolas. Los tráficos describen el total de mercancías entradas y salidas de cada una de las provincias gallegas. Los valores más importantes se han registrado en las provincias de A Coruña y Pontevedra respecto de las provincias que albergan a los principales centros económicos españoles. En este sentido, los registros más relevantes se localizaban en las relaciones A Coruña-Madrid, A Coruña-Barcelona, A Coruña-Vizcaya. Estas mismas relaciones se repetían para el

2 MOPU. *El tráfico por carretera en 1965-1966*. 1965. Madrid.

caso de Pontevedra. Finalmente, hay una provincia que totaliza tráficos de relieve respecto de Galicia: León. Los flujos de mercancías que se producían entre las provincias gallegas y León respondían a la proximidad de León a los puertos gallegos de interés general del Estado.

**Tabla nº 6. Evolución de la demanda de movilidad interregional por carretera correspondiente al tráfico de mercancías realizado por vehículos pesados con matriz de viaje O-D fijada en las provincias gallegas (valores en miles de Tm.). 1975.**

Provincias.	A Coruña.			Lugo.		
	Origen.	Destino.	Total.	Origen.	Destino.	Total.
Alicante.	32,3	19,5	51,8	10,1	2,9	13,0
Barcelona.	87,2	99,2	186,4	21,2	8,5	29,7
Burgos.	26,7	18,7	45,4	17,3	27,1	44,4
Guipúzcoa.	54,9	29,3	84,2	14,2	6,2	20,4
León.	106,5	127,6	234,1	44,4	181,7	226,1
Madrid.	259,0	228,7	487,7	114,6	63,5	178,1
Murcia.	13,5	24,7	38,2	--	1,7	1,7
Navarra.	10,1	13,0	23,1	1,6	7,2	8,8
Oviedo.	201,3	144,1	345,4	265,4	67,9	333,3
Palencia.	10,3	16,6	26,9	--	17,5	17,5
Salamanca.	30,1	9,7	39,8	1,3	6,7	8,0
Santander.	17,6	41,9	59,5	4,3	4,4	8,7
Sevilla.	27,3	15,7	43,0	5,2	0,3	5,5
Toledo.	2,0	2,7	4,7	0,1	7,4	7,5
Valencia.	40,6	38,2	78,8	6,9	13,4	20,3
Valladolid.	74,9	74,3	149,2	6,0	33,3	39,3
Vizcaya.	111,6	101,8	213,4	19,3	2,5	21,8
Zamora.	46,5	10,0	56,5	4,1	11,7	15,8
Zaragoza.	62,2	30,4	92,6	0,2	5,7	5,9
Resto provincias.	89,3	134,8	224,1	73,2	29,0	102,2
España.	1.303,9	1.180,9	2.484,8	609,6	498,6	1.108,0

Fuente: MOPU. Dirección General de Carreteras.<sup>3</sup> Elaboración propia.

<sup>3</sup> MOPU. *II Encuesta nacional O-D de transporte de mercancías por carretera*. 1975. Madrid.

Tabla nº 7. Evolución de la demanda de movilidad interregional por carretera correspondiente al tráfico de mercancías realizado por vehículos pesados con matriz de viaje O-D fijada en las provincias gallegas (valores en miles de Tm.). 1975.						
Provincias.	Ourense.			Pontevedra.		
	Origen.	Destino.	Total.	Origen.	Destino.	Total.
Alicante.	2,4	5,2	7,6	41,3	24,4	65,7
Barcelona.	31,5	18,5	50,0	77,8	55,0	132,8
Burgos.	--	5,3	5,3	9,7	23,4	33,1
Guipúzcoa.	26,1	15,5	41,6	58,4	59,9	110,3
León.	96,2	186,5	281,2	20,6	55,9	76,5
Madrid.	93,7	36,4	130,1	135,3	123,3	258,6
Murcia.	7,1	8,0	15,1	9,6	11,8	21,4
Navarra.	2,0	0,5	2,5	12,3	16,0	28,3
Oviedo.	11,7	43,1	54,8	51,9	56,9	108,8
Palencia.	--	4,8	4,8	0,2	11,4	11,6
Salamanca.	0,2	5,0	5,2	2,1	3,9	6,0
Santander.	5,7	0,1	5,8	6,8	27,6	34,4
Sevilla.	6,9	7,2	14,1	17,3	12,7	30,0
Toledo.	2,2	1,9	4,1	1,1	8,4	9,5
Valencia.	4,7	11,9	16,6	49,3	74,1	123,4
Valladolid.	15,3	24,8	40,1	34,4	36,8	70,2
Vizcaya.	14,2	10,9	25,1	61,6	48,9	110,5
Zamora.	3,7	15,9	19,6	13,2	27,7	40,9
Zaragoza.	7,5	8,3	15,8	10,6	20,0	30,6
Resto provincias.	31,8	40,6	72,4	123,4	96,5	219,9
España.	362,9	448,9	811,8	736,9	793,9	1.530,5

Fuente: MOPU. Dirección General de Carreteras. II Encuesta Nacional O-D de transporte de mercancías por carretera. Elaboración propia.

La tabla nº 8 permite examinar la matriz de viaje O-D para los tráficos intra-regionales. Los flujos consignados corresponden a los tráficos de mercancías entre cada provincia. Los valores nos señalan tres conclusiones claves. En primer, el vector direccional hegemónico en las relaciones de transporte de mercancías daba respuesta a un tipo de tráfico esencialmente provincial. Por ello, el mayor tonelaje movilizado eran los tráficos intraprovinciales. En segundo lugar, las principales relaciones provinciales eran las producidas entre A Coruña-Lugo y A Coruña-Pontevedra. La tercera conclusión aclaraba que los volúmenes de mercancías moviliza-

das nos determinaban cuál es el comportamiento de los valores de las mercancías movilizadas. Esto es, se trataba de conocer si predominaban los tráficos de salida o los de llegada a cada una de las provincias. La consecuencia más destacable era que las provincias que ostentan la radicación de puertos de interés general eran puntos de gran afluencia de para la llegada de mercancías.

Tabla nº 8. Demanda de transporte intrarregional por carretera según la matriz de viaje O-D fijada en cada provincia. Valores en miles de Tm. 1975.					
Matriz O-D	A Coruña.	Lugo.	Ourense.	Pontevedra.	Galicia.
A Coruña	18.899,9	904,4	101,9	908,5	20.814,7
Lugo.	452,3	9.336,5	127,4	225,5	10.141,7
Ourense.	63,5	71,3	13.299,3	144,2	13.578,3
Pontevedra.	853,3	168,5	290,6	15.996,1	17.308,5
Galicia.	20.269,0	10.480,7	13.819,2	17.274,3	61.843,2

Fuente: MOPU. Dirección General de Carreteras. *II Encuesta Nacional O-D de transportes de mercancías por carretera*. Elaboración propia.

Los valores de la tabla nº 9 reflejan la naturaleza de los afirmados de las calzadas gallegas que se encontraban abiertas al tráfico comercial en 1970. La lectura de los datos nos explican como la participación de la malla construida con unos afirmados de mala calidad (MACADAM, Tratamiento superficial), todavía totalizaba unas longitudes viarias muy considerables. Este hecho se traduce en que la malla viaria gallega estaba comercializando unos bajos estándares de calidad para el tráfico comercial. Este indicador incidía en la seguridad vial del tráfico, en el confort, en la comodidad, en el tiempo de viaje, etc.

Tabla nº 9. Distribución provincial de la red viaria regional según el tipo de firme en la red del Estado. 1970. (*)						
Provincias.	Total.	Pavimento rígido.	Aglomerado asfáltico.	Tratamiento superficial.	MACADAM	Km/Nº entidades pobl*100
A Coruña.	1.795,5	66,6	119,8	1.168,3	440,8	16,44
Lugo.	1.765,1	31,0	1,6	995,3	737,2	21,86
Ourense.	1.215,7	21,9	12,7	618,0	563,1	34,66
Pontevedra.	1.463,0	51,8	41,1	1.052,9	317,2	17,56
Galicia.	4.623,3	171,3	175,2	3.834,5	2.058,3	20,43
España.	78.209,5	1.079,4	5.350,0	56.643,5	15.136,6	122,6
%G/E	5,91	15,8	3,27	6,76	13,59	16,66

Fuente: MOPU. Elaboración propia.

(\*) No se incluyen las autopistas, autovías ni caminos vecinales.

En la década de los años 1970 la política inversora promovida por la Administración Central se concreta en la puesta en funcionamiento de tres modelos de planificación. Lo novedoso es que en esta etapa la Administración había diseñado *ad hoc* un modelo de planificación para Galicia. Se pretendía corregir la deuda histórica en dotación de infraestructuras del transporte. El Ejecutivo había entendido como clave el tratar de superar el enclavamiento territorial que acusaba Galicia respecto del mercado interior español. Si se analiza la estructura productiva gallega se cae en la cuenta que el peso del sector primario era muy acentuado. La economía gallega se encontraba orientada hacia el autoabastecimiento. La política inversora en materia de infraestructuras que más relieve adquirió fue la redacción del Plan de Accesos a Galicia de 1970. Este Plan fue aprobado en Consejo de Ministros celebrado en el Pazo de Meirás (A Coruña) en Julio de 1960. Esta planificación presentaba tres novedades de importancia:

- a) Modernizar la red de accesos viarios a Galicia: construcción de tres corredores de acceso dotados de doble carril por sentido del tráfico y con características técnicas de autovía: Eje del Noroeste (A Coruña-Lugo-Meseta), Eje Meridional (Vigo-Ourense-Meseta) y Eje del corredor del Miño o también Eje Central (Santiago-Monforte-Pedrafita do Cebreiro-Meseta).
- b) Tratar de articular al sistema de ciudades de Galicia mediante una red de infraestructuras modernas.
- c) Fomentar la articulación territorial de Galicia Norte-Sur mediante una infraestructura viaria dotada de doble carril por sentido: La Autopista del Atlántico AP-9.

El Plan de Accesos a Galicia de 1970 había sido diseñado para tratar de superar el acentuado efecto de periferia económica y geográfica que estaba acusando Galicia. Los objetivos formulados en la planificación eran básicamente cuatro:

- 1) Impulsar la integración del mercado gallego en el mercado interior español.
- 2) Fomentar la modernización de la economía gallega, gracias al impulso de la afluencia de capitales fruto de los Planes Económicos y Sociales. Este objetivo tenía asignado una meta más ambiciosa. Se pretendía que la articulación territorial de Galicia contribuyese a que su economía no se orientase en exclusiva hacia el autoabastecimiento.
- 3) Dotar a Galicia de nuevas oportunidades económicas para que de este modo pudiese maximizar el potencial de desarrollo endógeno.
- 4) Garantizar las relaciones comerciales de Galicia respecto de los restantes territorios regionales en unas condiciones de óptimos estándares de accesibilidad para la producción final gallega.

La política inversora en materia de infraestructuras a cargo del Plan de Accesos a Galicia no logró dar los frutos esperados. Para empezar, no se produjo la ejecución de los tres itinerarios de conexión con la Meseta mediante unas infraestructuras de alta capacidad. Por lo que hace mención a la articulación de la fachada atlántica para garantizar las relaciones norte-sur, la política de infraestructuras del Estado recogió esta iniciativa con la aprobación del Plan Nacional de Autopistas Españolas (PANE) de 1972. En esta planificación figuraba la realización de la Autopista del Atlántico AP-9.

Los datos reflejados en las tablas nº 10 y 11 nos indican cómo se ha desarrollado el esfuerzo inversor de la Autopista del Atlántico. Efectivamente, la tabla nº 10 nos detalla con precisión cuáles fueron los tramos que se habían planificado para la construcción de la Autopista del Atlántico AP-9. Los valores consignados nos muestran la longitud en kilómetros de cada tramo y la fecha que había sido prevista para que se produjese la apertura al tráfico comercial.

Tabla nº 10. Previsiones de distribución temporal en la ejecución de los tramos de la Autopista del Atlántico desde la conclusión de su planeamiento.		
Distribución geográfica de los tramos.	Longitud de los tramos (km)	Fecha prevista de apertura al tráfico.
Fene-Guísamo.	24,3	31-Diciembre-1982
Guísamo-A Coruña.	17,5	30-Septiembre-1978
Cecebre-Santiago Norte.	52,1	30-Septiembre-1978
Santiago Norte-Pontevedra Sur.	61,0	30-Junio-1979
Pontevedra Sur-Vigo.	24,8	31-Agosto-1977
Rande-Tui	28,0	30-Junio-1982
Longitud total de la Autopista.	207,7	Junio de 1982

Fuente: AUDASA.<sup>4</sup> Elaboración Propia.

Como se observa en los registros, la planificación de la construcción de la Autopista del Atlántico AP-9 había programado la realización de las obras con una fecha de finalidad en el primer quinquenio de 1980. Ahora bien, la realidad fue muy distinta. Nótese como la fecha final de apertura de la Autopista del Atlántico al tráfico comercial data tan solo de 2003. Por tal causa, la dotación de conectividad territorial de Galicia capaz de posibilitar los flujos Norte-Sur no generó las

4 IDASA: *La Autopista del Atlántico y sus efectos en el desarrollo económico de Galicia, 1977. Autopistas del Atlántico.*

oportunidades de desarrollo económico hasta un período reciente. Este factor, la conexión Norte-Sur, es muy importante para que Galicia pueda integrarse con la Región Norte de Portugal.

<b>Tabla nº 11. Actuaciones correspondientes a la década de los años 1980.</b>	
<b>Evolución de las ejecuciones de la Autopista en los años 1980.</b>	<b>Temporalización.</b>
Inauguración del ramal a Guísamo.	25 de Enero de 1980.
Inauguración del tramo Pontevedra Sur-Vigo.	7 de Febrero de 1981.
Inauguración del tramo A Barcala-A Coruña.	11 de Mayo 1984.
Comienzo de las obras del tramo Santiago Norte-Santiago Sur.	15 de Diciembre de 1985.
Inauguración del enlace Sigüeiro	14 de Octubre de 1986.
Comienzo del acceso a Sta. Marta de Babío (Bergondo)	1 de Mayo de 1988.
Inauguración del tramo Santiago-Santiago Sur	15 de Noviembre de 1988.
Inauguración del acceso por Sta. Marta de Babío.	16 de Diciembre de 1988.
Comienzo de las obras del tramo Santiago Sur-Límite de la Provincia.	1 de Febrero de 1989.
Comienzo de las obras del Puente sobre la ría de Pontevedra.	21 de Diciembre de 1989.

Fuente: Elaboración propia a partir de AUDASA.

<b>Tabla nº 12. Previsiones de distribución temporal en la ejecución de los tramos de la Autopista del Atlántico desde la conclusión de su planeamiento. Actuaciones en la década de los años 1990.</b>	
<b>Ejecución de las actuaciones en 1990</b>	<b>5 de Abril.</b>
Inauguración del tramo Santiago Sur-Límite de Provincia.	30 de Noviembre de 1990.
Comienzo de las obras del tramo Pontevedra Norte-Pontevedra Sur.	18 de Marzo de 1991.
Comienzo de las obras del tramo Pontevedra Norte-Pontevedra Sur.	25 de Abril de 1991
Inauguración del tramo Límite de Provincia-Caldas de Reyes.	18 de Noviembre de 1991.
Comienzo de las obras del Ramal de Palavea.	19 de Diciembre de 1991.

(continúa)



<b>Tabla nº 12. Previsiones de distribución temporal en la ejecución de los tramos de la Autopista del Atlántico desde la conclusión de su planeamiento. Actuaciones en la década de los años 1990.</b>	
<b>Ejecución de las actuaciones en 1990</b>	<b>5 de Abril.</b>
Inauguración del tramo Caldas de Reyes-Pontevedra Norte.	21 de Noviembre de 1992
Inauguración del Nudo Isaac Peral.	3 de Diciembre de 1993.
Comienzo de las obras del tramo Guísamo-Miño.	24 de Noviembre de 1994.
Comienzo de las obras del tramo Rande-Puxeiros.	21 de Abril de 1995.
Inauguración del enlace de Macenda.	8 de Febrero de 1996.
Tramo Miño-Fene.	Inauguración del sub-tramo Miño-Cabanas el 29 de Diciembre de 1998.
	Inauguración del sub-tramo Cabanas-Fene el 24 de Mayo de 1999.
Tramo Rande-Puxeiros.	24 de Mayo de 1999.
Tramo Puxeiros-Int. Rebullón.	24 de Mayo de 1999.
Intercambiador de Rebullón-Fronteira Portuguesa.	17 de Noviembre de 2003
Inauguración del acceso Norte a Ferrol por Fene, Neda y Narón (Tronco).	15 de Diciembre de 2003.
Inauguración del sistema de peaje dinámico.	9 de Abril de 2003.
Celebración de los 25 años de la inauguración del primer tramo de la AP-9.	27 de Abril de 2004
SACYR VALLERMOSO adquiere el 100% de la AP-9.	Diciembre de 2005.
Celebración de los 25 años de construcción del Puente de Rande.	7 de Febrero de 2006.

Fuente: AUDASA. Elaboración Propia.

La información contemplada en las tablas nº 11 y 12 nos señala la situación de la oferta de conectividad territorial de Galicia en la década de 1980, una vez que se produce la descentralización territorial del Estado a raíz de la aprobación de la Constitución Española de 1978 y de la aprobación del Estatuto de Autonomía de Galicia, en base a la Ley Orgánica de 4 de Abril de 1981. Los valores correspondientes a la longitud de la malla viaria según su titularidad nos señalan dos cuestiones de importancia. En primer lugar, la mayor longitud de la malla viaria abierta al tráfico comercial era la de rango regional para las cuatro provincias gallegas. Si examinamos el peso de la traza viaria nacional descubrimos como el peso de la misma no es tan relevante como la anterior. Sin embargo, los porcentajes que registraba

esta red aún eran considerables en Galicia. La traza viaria estructurante totalizaba una longitud kilométrica mucho más modesta. La red nacional complementaria ostentaba un peso más acusado (tabla nº 13). Merece que se subraye que Galicia constituía un territorio de tránsito para los tráficos de la Meseta y de la Región Norte de Portugal que encontraban en los puertos gallegos a puerta abierta al mar para a canalización y recepción de sus mercancías.

Tabla nº 13. Distribución provincial de la red regional de carreteras según su longitud total en kilómetros, la titularidad jurídica y la organización jerárquica. 1980.				
Provincias.	Total	Nacional.	Nacional complementaria.	Red regional.
A Coruña.	1.885,2	192,4	647,0	1.045,8
Lugo.	1.766,4	369,9	381,9	1.014,6
Ourense.	2.672,9	391,3	630,0	1.651,6
Pontevedra.	1.501,1	208,7	156,7	1.135,7
Galicia.	7.825,6	1.162,3	1.815,6	4.847,7
España.	79.636,7	15.975,7	18.915,8	44.745,2
%G/E	9,82	7,27	9,59	10,83

Fuente: MOPU. Elaboración propia.

### III. Política de Infraestructuras promovida por la Administración Central en el Estado de las Autonomías

El principal esfuerzo inversor en materia de infraestructuras del transporte en Galicia se realizó durante el recientemente estrenado Estado de las Autonomías. La política económica del transporte promovida por la Administración nos señala a la siguiente planificación como la que originó un esfuerzo modernizador y vertebrador en el territorio:

- 1) I Plan General de Carreteras 1984-1991.
- 2) Plan Puente o Plan Felipe 1991-1993.
- 3) Plan Director de Infraestructuras (PDI) 1993-2007.
- 4) Plan Director de Infraestructuras 2000-2007.
- 5) El Plan de Infraestructuras del Transporte (PIT) 2000-2007.<sup>5</sup>

<sup>5</sup> Para el estudio detallado del esfuerzo inversor contemplado en el Plan de Infraestructuras de Transporte (PIT) puede seguirse a DÍAZ FERNÁNDEZ, J. A. (2010) La política de infraestruc-

- 6) Plan Estratégico de Infraestructuras del Transporte (PEIT) 2005-2020.
- 7) El Plan de Infraestructuras Transporte y Vivienda (PITVI) 2012-2024.<sup>6</sup>
- 8) Plan de Innovación para el Transporte y las Infraestructuras 2018-2020.

El Plan General de Carreteras 1984-1991 constituyó un importante esfuerzo de planificación para colaborar con la política de infraestructuras diseñada por las Comunidades Autónomas. El principal problema de este plan fue que la modernización de la malla española de interés general del Estado (Red RIGE o también RCN), fue la falta de liquidez presupuestaria para impulsar la construcción de un Plan Nacional de Autovías tan importante como el que se había previsto. Los valores de la tabla nº 14 reflejan internamente la evolución de la longitud de la traza viaria española en la etapa anterior al Estado de las Autonomías y en el año origen de la entrada en servicio del I Plan de Carreteras del período democrático. Las cifras detallan como la malla que ostentaba una mayor longitud era, por este orden, la que había sido transferida a las Administraciones Autonómicas. Si le agregamos a esta red la longitud de las carreteras vecinales y provinciales tenemos el grueso de la malla viaria nacional. La conclusión que cabe ser extraída no es otra diferente que se trataba de una malla dotada de una escasa capacidad de carga. Esta red no era la que ostentaba los principales estándares de accesibilidad y conectividad para el territorio español.

La propuesta de planificación a cargo de la Administración Central dio como resultado la programación, en el marco del I Plan de Carreteras, al programa nacional de Autovías. Los objetivos eran esencialmente tres. El primero pretendía incrementar los patrones de accesibilidad territorial dentro del territorio español. El segundo, se trataba de articular perfectamente los territorios regionales para impulsar la integración del mercado interior español. El tercero era contribuir a maximizar el potencial de desarrollo endógeno de las regiones españolas.

Tabla nº 14. Evolución de la red regional de carreteras en km. según su titularidad jurídica para el período pre-autonómico y para el año de la planificación del <i>Plan General de Carreteras 1984-1991</i> .					
Tipo de red.	1970	1975	1980	1982	1984
Autopista y autovías.	--	--	63	86	92
Carreteras del Estado.	6.239	6.323	6.526	6.404	1.598

(continúa)

turas del transporte y las comunicaciones en Galicia: el Estado de la Cuestión, pág., 257-409, en: GONZÁLEZ LAXE, F. I, (Direc.) La Economía de Galicia. Proyecto Galicia. Edit. Hércules Ediciones. A Coruña.

6 El análisis del Plan PITVI no se presenta en esta propuesta de investigación por el estudio de su inversión supera la cronología del estudio (estaba programado para el horizonte del 2024) y, en paralelo, su extensión no permite que en esta investigación se examine con detenido detalle.

Tipo de red.	1970	1975	1980	1982	1984
Carreteras provinciales y caminos vecinales.	5.962	7.380	7.988	8.477	8.683
Carreteras de los entes territoriales.	5.962	7.380	7.988	8.477	13.640
Total.	12.201	13.703	14.514	14.881	15.238

Fuente: MOPU.<sup>7</sup> Elaboración propia.

Los valores glosados en la tabla nº 15 reflejan la planificación inversora asignada al conjunto del I Plan Nacional de Carreteras. Nótese a este efecto que la asignación de crédito se encuentra distribuida por cada uno de los programas que internamente constituían el conjunto del I Plan Nacional de Carreteras.

Tipo de programa.	Total de inversión en Km.
Programa de Autovías.	3.250
Programa de Acondicionamientos.	6.635
Programa de RECO.	8.320
Programa de actuación en el medio urbano.	--
Total de inversión pública.	18.205

Fuente: Elaboración propia a partir de las informaciones del MOPTMA.

El programa más ambicioso que había sido diseñado era el que hacía referencia al programa nacional de autovías. Los datos de las tablas nº 16 y 17 muestran los itinerarios con la longitud en kilómetros que estaban propuestos a construir. Resulta destacable que la malla de alta capacidad de carga afectaba muy escasamente a Galicia. Por tanto, este programa no contribuía a romper con la condición de perifericidad económica y geográfica: enclavamiento territorial. Como se subraya en la tabla nº 17 la longitud de autovías destinada a dar cobertura a la demanda de transporte generada/atraída en Galicia estaba referida únicamente al tramo de tres

<sup>7</sup> MOPU. *Las obras públicas y el urbanismo. Anuario Estadístico*. 1987. Madrid.

kilómetros Tui-frontera portuguesa. En paralelo, la malla que suponía una ventaja para los tráficos con extremo de viaje en el Noroeste español era la vía Madrid-Adanero-Benavente.

Tabla nº 16. Programa nacional de autovías con trazado interregional(1).	
Itinerario	Longitud en Km.
Madrid-Zaragoza.	303,0
Madrid-Valencia-Alicante.	510,5
Madrid-Sevilla.	528,7
Madrid-Portugal.	627,8
Adanero-Tordesillas-Benavente.	155,0
Burgos-Valladolid-Tordesillas.	164,2

Fuente: MOPT. INE. Elaboración propia.

(1) El valor de la longitud en kilómetros de cada autovía planificada por el *Plan General de Carreteras 1984-1991*.

Tabla nº 17. Programa de autovías del Estado que constituyen una prolongación al trazado de la red nacional de autopistas.	
Itinerario.	Longitud en Km.
Alicante-Murcia-Puerto Lumbreras.	157,0
Murcia-Cartagena.	52,3
Campomanes-Oviedo.	35,1
Tui-Frontera portuguesa.	3,0

Fuente: MOPT. Elaboración propia.

La tabla nº 18 nos permite cruzar varias magnitudes al efecto de evaluar la idoneidad de la planificación de infraestructuras del transporte para Galicia. Así, en la tabla se han seleccionado los principales itinerarios propuestos a modernizar. Por otra parte, se ha conjugado el peso de la población, el parque de vehículos y los índices de carreteras. El resultado nos aclara como el esfuerzo inversor materializado en Galicia (tres únicos kilómetros de autovía) era de toda suerte insuficiente para impulsar al tejido productivo, captar inversión extranjera, ayudar a la modernización de la economía gallega y, finalmente, facilitar los flujos de mercancías.

Tabla nº 18. Programa de autovías del Estado que constituyen una prolongación al trazado de la red nacional de autopistas.							
Itinerario <sup>1</sup>	Población 1986 <sup>2</sup>	Densidad población (1986). <sup>3</sup>	Parque de vehículos. <sup>4</sup>	Longitud <sup>5</sup> carreteras *100/km <sup>2</sup>	Carreteras *100/ población. <sup>6</sup>	Población activa 1986. <sup>7</sup>	Longitud en km. <sup>8</sup>
Alicante-Murcia-Pto. Lumbreras.	2.271.191	132,61	35.245	42,30	0,25	757.821	157,0
Murcia-Cartagena.	1.014.285	89,64	21.205	29,65	33,07	318.398	52,3
Oviedo-Campomanes	1.014.285	95,65	21.205	50,04	0,47	379.430	35,1
Tui-frontera portuguesa. <sup>9</sup>	884.775	196,87	16.116	72,02	0,36	312.054	3,0
Total	4.172.237	129,47	72.562	28,19	0,33	1.451.291	239,4

Fuente: INE. MOPT. DGT. Elaboración propia.

(1) En el Avance del *Plan General de Carreteras 1984-1991* se había sometido a estudio de detalle tanto la operatividad como la situación en la que se encontraban el itinerario Madrid-Burgos y el tramo Santiago-Pontevedra. Ambos estaban inicialmente incluidos en el marco del *programa nacional de acondicionamiento* de la red (ARCE).

(2) En la columna se consigna la población de las principales ciudades sobre las que discurre el trazado de cada autovía según el *Padrón Municipal de Habitantes de 1986* por ser este el registro más próximo a la fecha de entrada en vigor del *Plan General de Carreteras 1984-1991*.

(3) En la columna se tabula la densidad de población según el *Padrón Municipal de Habitantes de 1986*. Esta información constituye el valor demográfico más actualizado respecto de los territorios ubicados a lo largo del trazado de las autovías en las fechas iniciales a la ejecución de la planificación propuesta por el *Plan General de Carreteras 1984-1991*.

(4) En la columna se tabula el parque total de vehículos de las ciudades que se encuentran dispuestas a lo largo del itinerario de cada autovía.

(5) El índice de la densidad de carreteras respecto de la extensión territorial está calculado para el conjunto de las provincias que conforman el itinerario del corredor juntamente con las que son extremo de viaje.

(6) El índice de la densidad de carreteras respecto de la población total de un territorio ha sido efectuado en base al cálculo de la longitud total de la red respecto de la población de las provincias sobre las que discurre el trazado del corredor además de las que son extremo de viaje.

(7) En la columna se contabiliza la población activa total correspondiente a las provincias sobre las que discurre cada uno de los itinerarios de las autovías.

(8) El valor de la longitud en kilómetros de cada autovía planificada por el *Plan General de Carreteras* viene consignado en función de la distancia total existente entre cada uno de los extremos de viaje O-D. Así pues, no ha sido tabulado, por carecerse de una información amplia y detallada al respecto, el total de kilómetros de autovía destinados a habilitar los pertinentes puntos de enlace y acceso con los que se posibilita la oferta de conectividad territorial entre estos ejes de alta capacidad de transporte y la red de carreteras convencionales.

(9) A efectos de no originar una distorsión en el valor de los índices, los valores de población, extensión territorial y total de carreteras correspondientes al itinerario de la autovía Adanero-Tordesillas-Benavente corresponden a los respectivos a cada una de las tres provincias sobre las que discurre el trazado de este eje de alta capacidad de transporte (Ávila, Valladolid y Zamora).

Los valores de la tabla nº 19 nos reflejan con exactitud cuál era la situación que tenía Galicia en lo concerniente a dotación de infraestructura viaria por provincias dos años después de la entrada en funcionamiento del I Plan Nacional de Carreteras. Pues bien, las cifras señalan como la distribución territorial por provincias de la traza viaria según su titularidad jurídica nos indica que eran las carreteras a cargo de las diputaciones las que ostentaban el peso más importante. Por el contrario, la malla de titularidad del Estado reflejaba una longitud muy reducida. Este indicador nos pone en la pista de que Galicia no se encontraba adecuadamente conectado. A título de ejemplo, cabe destacar la necesidad de articular a su sistema de ciudades, a los puertos de interés general del Estado, a los tráficos transfronterizos y a las relaciones interregionales. La calidad de los flujos, según la longitud de la malla y sus caracteres técnicos, nos muestra como los patrones de accesibilidad eran muy reducidos si los comparamos con otros territorios regionales: Madrid, Cataluña, País Vasco y Comunidad Valenciana.

Tabla nº 19. Distribución provincial de la red de carreteras regional gallega en kilómetros para 1986 según la titularidad jurídica de la red.					
Provincias.	Carreteras de la Administración central.(1)	Carreteras de la CC.AA. de Galicia.	Carreteras de las Diputaciones provinciales.	Total.	%p/E
A Coruña.	311,8	1.507,2	2.033,7	3.852,7	2,54
Lugo.	517,0	1.177,6	3.293,9	4.988,5	3,29
Ourense.	314,4	864,3	1.759,0	2.937,7	1,93
Pontevedra.	362,3	1.070,7	1.678,2	3.111,2	2,05
Galicia.	1.505,5	4.619,8	8.764,8	14.890,1	9,83
España.	18.524,9	53.184,4	79.726,0	151.435,3	100
%G/E	8,1	8,6	10,9	9,8	9,83

Fuente: MOPU. Anuario Estadístico 1987. Elaboración propia.

(1) No se incluye la longitud de la red viaria gallega de autopistas de peaje.

Por tanto, la modernización de la traza viaria gallega no había dado los resultados esperados. A la inversión propuesta por la Administración Central había que agregarle la efectuada por la recientemente estrenada Administración Autonómica de Galicia. No obstante, la trayectoria planificadora e inversora resultaba mucho más reducida.

Las líneas estratégicas de dotación de capital público propuestas por la Administración Central en materia de infraestructuras conocieron un fuerte impulso con la aprobación del Plan Director de Infraestructuras 1993-2007. En este plan

se glosaban las actuaciones inversoras a realizar cada una de las modalidades de transporte concurrentes en el mercado: ferrocarril, carreteras, puertos, aeropuertos y oleoducto. La conclusión más relevante era que el PDI había tratado de impulsar la modernización integral de las infraestructuras del transporte y las comunicaciones españolas. Los registros glosados en la tabla nº 20 proporciona una información de relieve sobre los patrones de calidad que registraba la malla viaria gallega en el año 1995. En esta oportunidad se ha detallado la distribución territorial por provincias en Galicia de la malla viaria según el ancho de sección de la calzada. Este indicador refleja básicamente tres factores:

- a) La capacidad de carga de transporte de la malla viaria gallega abierta al tráfico.
- b) Los desiguales niveles de seguridad vial con los que funciona una infraestructura u otra.
- c) El grado de modernización de la malla gallega según el número de calzadas por sentido del tráfico.

**Tabla nº 20. Estructura de la red viaria regional gallega según el ancho de la plataforma. 1995.**

Provincias.	Carreteras de una calzada.				Doble calzada.	Autopistas y autovías libres de peaje.	Autopistas de peaje.
	Total.	< 5 m.	5 a 7 m.	> 7 m.			
A Coruña.	3.947	1.290	1.300	1.357	35	38	95
Lugo.	5.955	3.718	1.339	898	2	--	--
Ourense.	3.208	1.473	859	876	8	1	--
Pontevedra	3.262	950	1.444	868	11	35	61
Galicia.	16.372	7.436	4.947	4.006	56	78	156
España.	154.484	40.875	70.407	43.202	1.171	4.939	2.023
%G/E	10,5	18,1	7,0	9,2	4,7	1,5	7,7

Fuente: Elaboración propia. MOPTMA. Fuente: Elaboración propia. MOPTMA.

Los valores nos indican como la modernización de las infraestructuras viarias gallegas debía superar no pocos escollos. Por una parte, la longitud de la malla con un ancho de sección inferior a los 5 metros totalizaba en Galicia nada menos que e 18,1% del total español. En segundo lugar, el peso de la traza viaria con ancho de sección comprendida entre los 5 y los 7 metros era muy representativa. Si estudiamos la longitud de la traza viaria gallega dotada de alta capacidad (doble carril por sentido del tráfico), descubrimos como la longitud de estas infraestructuras en Galicia suponía el 1,5% en autovías y autopistas libres de peaje, el 4,7% en autovías



(agregando las urbanas) y el 7,7% en autopistas de peaje. Así, parece quedar claro que la mayor longitud de esta malla era la que estaba sometida al gravamen de un canon por el uso de la infraestructura.

En la tabla nº 21 hemos reflejado la longitud de la malla viaria gallega según la naturaleza de los firmes expuestos al tráfico motorizado. Los valores nos señalan como la modernización de la traza viaria gallega aún tenía ciertos handicaps que debía superar. A modo de ejemplo, la información refleja como los firmes construidos con MACADAM totalizaban nada menos que el 16,3% del total español. Si se examina el peso de los firmes con tratamiento superficial se aprecia como esta longitud viaria se situaba nada menos que en el 13,4% del total español.

Tabla nº 21. Distribución de la red viaria regional operativa en cada provincia según la longitud, capacidad de transporte y tipo de firme. 1995					
Provincias.	Carreteras de una calzada.				Carreteras de doble calzada, autovías y autopistas.
	Total.	Hormigón y aglomerado asfáltico.	Tratamiento Superficial.	MACADAM	Autopistas y autovías libres de peaje.
A Coruña.	3.947	1.480	2.466	1	168
Lugo.	5.955	1.004	4.477	474	474
Ourense.	3.208	864	2.296	48	9
Pontevedra.	3.262	2.119	1.087	56	107
Galicia.	16.372	5.467	10.326	579	758
España.	154.484	73.920	77.012	3.552	8.133
%G/E	10,5	7,3	13,4	16,3	9,3

Fuente: MOPTMA. Elaboración propia.

La tabla nº 22 muestra con detalle la longitud viaria gallega según la titularidad jurídica de la red. Los registros nos aclaran tres cuestiones de importancia. En primer lugar, podemos examinar cuál ha sido la evolución del esfuerzo inversor en la malla viaria gallega según su titularidad. El nivel de crecimiento de la traza estructurante para los transportes regionales ha experimentado un fuerte empuje, como así lo certifica el crecimiento de la red RIGE (12,8%). Sin embargo, el nivel de crecimiento de la malla viaria a cargo de las Diputaciones provinciales (9,4%) ha experimentado un mayor nivel de desarrollo que la de la Comunidad Autónoma (4,9%). En segundo lugar, al examinar la longitud total de la traza se descubre como los mayores niveles los ostenta la malla de las diputaciones. En esta oportunidad dos argumentos explican este comportamiento. Por un lado, la existencia en

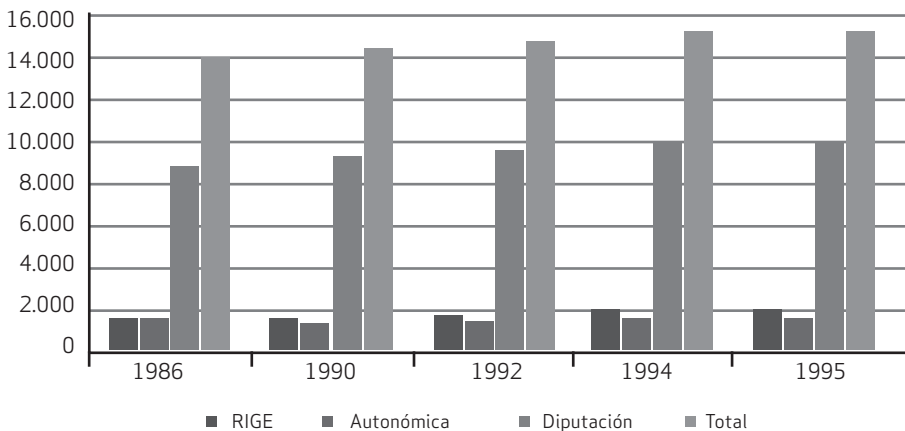
Galicia del mayor número de entidades poblacionales que demandan conectividad territorial. En segundo lugar, el crecimiento de las nuevas áreas residenciales en entornos en los cuales no había doblamientos próximos: el fenómeno del crecimiento urbano de las segundas residencias.

El tercero de los factores que se pueden extraer de estos registros hace referencia al nivel de ejecución de la traza viaria gallega. Podemos apreciar como Galicia ha experimentado un importante esfuerzo en la ejecución de la malla viaria estructurante. No obstante, la planificación a cargo de la Comunidad Autónoma no había dado lugar a un proceso de desarrollo tan importante como el que hacía falta para vertebrar y equilibrar el territorio.

Titularidad jurídica.	1986	1990	1992	1994	1995	Δ (%) 1986-1995
RIGE.	1.595	1.615	1.661	1.833	1.830	12,8
Autonómica.	1.490	1.477	1.464	1.592	1.568	4,9
Diputación.	8.864	9.355	9.656	9.792	9.792	9,4
Total.	13.935	14.437	14.773	15.211	15.185	8,2

Fuente: MOPTMA. Dirección Xeral de Carreteras. Xunta de Galicia. Elaboración propia.

Ilustración 1: Evolución de la red viaria gallega según su titularidad jurídica. 1986-1995.



En la tabla nº 23 hemos reflejado los valores de la malla viaria de alta capacidad que se encontraba abierta al tráfico en Galicia. Los datos nos señalan cuál es el peso específico que totaliza la longitud de la malla gallega respecto de la del conjunto

del territorio español. Como se indica, la participación de Galicia es muy baja en el segmento de autovías en este ejercicio y tan sólo reflejaba unos niveles aceptables en la malla de Autopistas. El problema es el retraso con el que se efectuó esta traza, que en este año aún faltaba más de un tercio por ejecutar.

Tabla nº 23. Distribución de la longitud en kilómetros de la red viaria regional según la capacidad de transportes en 1995.					
Territorio.	Total de la red.	Vías de gran capacidad.			
		Total.	Autopistas de peaje.	Autovías.	Carreteras de doble calzada.
España	162.617	8.169	2.023	4.939	1.171
Galicia	16.658	286	156	74	56
%G/E	10,2	3,5	7,7	1,4	4,7

Fuente: MOPTMA. Elaboración propia.

Tabla nº 24. Distribución de la dotación de inversión pública en infraestructuras de comunicaciones por carretera con cargo a la dotación de crédito del PDI y del I Plan General de Carreteras según la naturaleza de las actuaciones. (Longitud en kilómetros).			
Tipo de programa.	Autopistas y autovías.	Vías de conexión.	Carreteras convencionales.
Antes del I Plan General de Carreteras 1984-1991	2.300	--	17.700
Al término del I Plan General de Carreteras 1984-1991	5.800	--	15.600
A la conclusión del PDI 1993-200.	11.100	1.400	10.000

Fuente: Ministerio de Fomento. Dirección General de Carreteras. Elaboración propia.

La información de la tabla nº 24 nos explica la situación de la red viaria de Galicia en tres importantes momentos. Por una parte, se ha reflejado la ejecución de la malla viaria en la etapa precedente del I Plan General de Carreteras. En segundo lugar, se muestran las cifras de la realización de este mismo Plan al final de su período. En tercer lugar y ello es lo más importante, se destacan los valores de la realización de la traza viaria de titularidad RIGE para el final del período del PDI. Los datos nos muestran cómo se ha tratado de efectuar una importante vertebración territorial, y ello sobre todo en la traza de alta capacidad. La realización de inversiones en la malla convencional hay que contemplarla desde el plano de la demanda regular de transporte que se registra para el entorno de los principales núcleos urbanos gallegos.

Las tablas nº 25 y 26 muestra las previsiones inversoras para Galicia con cargo al presupuesto del PDI, según las características técnicas de la traza y según el tipo de actuaciones. Nótese a este respecto como el principal esfuerzo inversor se ha propuesto realizar en el programa nacional de autovías y autopistas.

Tabla nº 25. Dotación de inversión pública con cargo al PDI en materia de carreteras. (Valores en millones ptas.)	
Naturaleza de las actuaciones planificadas.	Longitud de la red. Km.
Autopistas y autovías.	5.300
Ejes de conexión	1.400
Acondicionamientos planificados en la red nacional.	4.200
Actuaciones en materia de conservación de la red viaria nacional.	Toda la red.

Fuente: MOPTMA. Elaboración propia.

Tabla nº 26. Previsiones de actuación programática del PDI 1993-2007 correspondiente al programa de actuaciones en medio urbano sobre el estado de la red española.		
Tipo de actuaciones sobre la red.	Longitud en km de las actuaciones del PDI. hasta 2000	2007
Vías de gran capacidad (autovías y autopistas).	5.300	11.100
Vías de conexión.	1.400	1.400
Carreteras acondicionadas.	4.200	Resto de la RIGE.
Conservación de la red.	Toda la red.	Toda la red.

Fuente: MOTMA. Elaboración propia.

#### **IV. Política de infraestructuras promovida por la administración autonómica de Galicia**

La experiencia de la planificación de las infraestructuras en Galicia consta de tres experiencias planificadoras en materia de infraestructuras del transporte. La primera actuación planificadora se refiere a la redacción de Plan de Carreteras de Galicia de 1984. Este Plan realmente consistía en un inventario sobre el reconocimiento y estado de la red viaria gallega que se encontraba abierta al tráfico comercial.

Por otro lado, en esta planificación se planteaban algunas de las actuaciones que debía contener la red viaria regional. En el II Plan de Carreteras de Galicia 1989-2000 se produjo un importante avance. En esta oportunidad la Administración autonómica efectuó una planificación en la cual formuló un interesante conjunto de propuestas que pueden sintetizarse en las siguientes:

- a) El diseño de la malla viaria de alta capacidad para el territorio regional. Esta era la principal directriz inversora a cargo de este Plan. Se había pretendido impulsar la ejecución de la red de autovías de comunicación con la Meseta: Autovía del Noroeste, Autovía de As Rías Baixas, Corredor Central y Autovía Transcantábrica.
- b) Las líneas estratégicas para articular el poblamiento gallego según una malla viaria jerarquizada y funcionalmente bien definida.
- c) La red arterial que daría servicio a las principales poblaciones de Galicia.
- d) El programa inversor propuesto por la Comunidad Autónoma para modernizar las características técnicas de trazado de la malla viaria gallega. En este sentido, la planificación hacía referencia a la puesta en funcionamiento de un programa de construcción de obra pública nueva para la ordenación del territorio. En segundo lugar, se incidía en la inversión en programas de conservación, reposición y mantenimiento de la traza ya construida.
- e) El fortalecimiento a las relaciones internacionales con la Región Norte de Portugal. Para ello, se había primado la actuación de la conexión del eje Vigo-Porriño-Tui-Valença do Minho, mediante la construcción de un puente internacional. En paralelo, se proponía efectuar otro corredor de transporte de alta capacidad de carga para incentivar los tráficos del Eje Verín-Chaves. En esta línea, las directrices del Plan abogaban decididamente por fortalecer el número de pasos fronterizos.
- f) Se había propuesto la creación de itinerarios que fomentasen las relaciones interregionales.
- g) Se habían sentado las bases para impulsar un plan del transporte intermodal. Esta medida de actuación había dispuesto que se impulsase la integración modal de la cadena del transporte en Galicia.
- h) El diseño de un Plan de Transporte de Mercancías.

En la tabla nº 27 hemos efectuado una radiografía a la situación de la malla viaria gallega en el año inicio del II Plan de Carreteras de Galicia. Para ello, se ha tratado de reflejar la longitud de la traza distribuida por provincias y según la titularidad jurídica. En segundo lugar, la información de la tabla nos muestra los caracteres técnicos de la traza viaria gallega. Por una parte, se indica la longitud de la malla que totaliza una calzada, doble calzada. En segundo lugar, se

señala si la malla viaria de alta capacidad es exenta de peaje o sometida al cobro de un canon por su uso. La realización de esta planificación no se pudo efectuar, toda vez que el ejecutivo de la Xunta de Galicia se desarrolló entre 1989-1991. Por tanto, una vez que se produce el cambio de Gobierno en la Xunta se efectúa un nuevo modelo de planificación del transporte por carreteras. Estos valores se encuentran tabulados en la tabla nº 28. Esta información resulta de interés para analizar el esfuerzo inversor ejecutado con cargo al III Plan de Carreteras de Galicia 1991-2000.

Los registros de la tabla nº 27 nos indican que son las provincias atlánticas las que ostentan las mayores longitudes de malla viaria. Por otra parte, al estudiar los caracteres geométricos de la traza se aprecia como la operatividad de la malla viaria se efectuaba en base a un tipo de carreteras de una única calzada. Aún más, al evaluar la longitud de la malla de menos de 5 metros se descubre como los niveles eran importantes. Por el contrario, al analizar la traza de más de 7 metros, o la que se encuentra funcionando en régimen de alta capacidad (doble carril por sentido del tráfico), se advierte como la longitud de la traza era reducida.

Tabla nº 27. Red de carreteras de Galicia según la titularidad jurídica y el ancho de la sección de la carretera distribuida por provincias. 1989.					
Territorio	España	Galicia	A Coruña	Lugo	Ourense
<b>Total general</b>					
Total	155.696	15348	4024	5095	3142
Estado	20.655	1606	388	517	314
Comunidades autónomas	71.114	4972	1516	1284	983
Diputaciones y cabildos	63927	8770	2120	3294	1845
<b>Una calzada</b>					
Total	151.404	15227	3936	5095	3140
Estado	17425	1488	303	517	312
Comunidades autónomas	70.267	4969	1513	1284	983
Diputaciones y cabildos	63.712	8770	2120	3294	1845
<b>Plataforma &lt; 5 m.</b>					
Total	55.724	8229	1467	3974	<b>1555</b>
Estado	879	43	0	28	<b>0</b>
Comunidades autónomas	21.078	908	1	907	<b>0</b>
Diputaciones y cabildos	33.767	<b>7278</b>	<b>1466</b>	3039	<b>1555</b>
<b>Plataforma con 5-7 m.</b>					
Total	78272	5259	1692	740	1115

(continúa)

<b>Tabla nº 27. Red de carreteras de Galicia según la titularidad jurídica y el ancho de la sección de la carretera distribuida por provincias. 1989.</b>					
<b>Territorio</b>	<b>España</b>	<b>Galicia</b>	<b>A Coruña</b>	<b>Lugo</b>	<b>Ourense</b>
Estado	11592	984	222	279	168
Comunidades autónomas	39549	3062	1043	206	675
Diputaciones y cabildos	27131	1213	427	255	272
<b>Plataformas de &gt;7 m</b>					
Total	17408	1739	777	381	470
Estado	4954	461	81	210	144
Comunidades autónomas	9640	999	469	171	308
Diputaciones y cabildos	2814	279	227	0	18
<b>Doble calzada</b>					
Total	507	10	8	0	2
Estado	167	7	5	0	2
Comunidades autónomas	280	3	3	0	0
Diputaciones y cabildos	60	0	0	0	0
<b>Autovías y autopistas libres</b>					
Total	1946	11	4	0	0
Estado	1357	11	4	0	0
Comunidades autónomas	434	0	0	0	0
Diputaciones y cabildos	155	0	0	0	0
<b>Autopistas de peaje.</b>					
Total	1839	100	76	0	0
Estado	1706	100	76	0	0
Comunidades autónomas	133	0	0	0	0
Diputaciones y cabildos	0	0	0	0	0

Fuente: Xunta de Galicia. IGE. Elaboración Propia.

En el año 2000 el panorama cambió sensiblemente. Por una parte, el esfuerzo inversor efectuado por parte de la Comunidad Autónoma comenzó a dar lugar a un importante cambio. La malla estructurante que había ejecutado la Xunta de Galicia contribuyó a impulsar una mejora en la vertebración territorial. En esta etapa se lleva a efecto el desarrollo de una planificación que había entendido como actuación estratégica el impulsar la malla de comunicaciones que daría servicio a las comarcas. Por tal causa, la Administración Autonómica efectúa una política de infraestructuras viarias destinada a potenciar el incremento de la capacidad de carga de la malla regional. Los resultados se pueden seguir en los valores glosados en la tabla nº 28. A efectos de síntesis, entre los campos estadís-

ticos que hemos reflejado se encuentra la longitud total de la red viaria gallega distribuida territorialmente por provincias, así como también los valores totalizados por las Comunidades Autónomas y las Diputaciones y Cabildos. En línea directa con lo que se sostiene, la información de la tabla también contempla las características geométricas de la traza viaria de la red abierta al tráfico comercial. Así, resulta de interés valorar la longitud de la red viaria que refleja un ancho de sección de la plataforma superior a los siete metros. Como se muestra en la tabla, el crecimiento ha sido importante (10,1%). Si desagregamos el esfuerzo inversor según la titularidad jurídica de la red viaria apreciamos como la traza de doble calzada que más ha crecido ha sido la dependiente de las Diputaciones gallegas (14,1%). Por su parte, el esfuerzo inversor realizado por la Administración de Galicia ha dado lugar a que la red de más de 7 metros de calzada se incrementase en un 9,29%.

Tabla nº 28. Red de carreteras de Galicia según la titularidad jurídica y el ancho de la sección de la carretera distribuida por provincias. 2000.						
Total general	España	Galicia	A Coruña	Lugo	Ourense	Pontevedra
Total	163557	17205	4188	6231	3321	3465
Estado	24105	2203	490	673	516	524
Comunidades autónomas	70837	5119	1578	1410	955	1176
Diputaciones y cabildos	68615	9883	2120	4148	1850	1765
<b>Una calzada</b>						
Total	153114	16506	3916	6142	3167	3281
Estado	16449	1570	254	584	363	369
Comunidades autónomas	68749	5053	1542	1410	954	1147
Diputaciones y cabildos	67916	9883	2120	4148	1850	1765
<b>Plataformas de &lt; 5 m</b>						
Total	36.732	6.672	1.199	3.557	1.357	559
Estado	0	0	0	0	0	0
Comunidades autónomas	9980	17	15	2	0	0
Diputaciones y cabildos	26.752	6.655	1.184	3.555	13.57	559
<b>Plataformas de 5-7 m</b>						
Total	65.364	4.631	986	1.394	761	1.490

(continúa)



<b>Tabla nº 28. Red de carreteras de Galicia según la titularidad jurídica y el ancho de la sección de la carretera distribuida por provincias. 2000.</b>						
<b>Total general</b>	<b>España</b>	<b>Galicia</b>	<b>A Coruña</b>	<b>Lugo</b>	<b>Ourense</b>	<b>Pontevedra</b>
Estado	1.666	115	1	51	26	37
Comunidades autónomas	30.421	2.401	566	873	467	495
Diputaciones y cabildos	33.277	2.115	419	470	268	958
<b>Plataformas de &gt;7 m</b>						
<b>Total</b>	<b>51.018</b>	<b>5.203</b>	<b>1.731</b>	<b>1.191</b>	<b>1.049</b>	<b>1.232</b>
Estado	14.783	1.455	253	533	337	332
Comunidades autónomas	28348	2.635	961	535	487	652
Diputaciones y cabildos	7.887	1113	517	123	225	248
<b>Plataformas de doble calzada</b>						
<b>Total</b>	<b>1.394</b>	<b>82</b>	<b>52</b>	<b>2</b>	<b>8</b>	<b>20</b>
Estado	674	74	49	2	7	16
Comunidades autónomas	510	8	3	0	1	4
Diputaciones y cabildos	210	0	0	0	0	0
<b>Autovías y autopistas libres</b>						
<b>Total</b>	<b>6.847</b>	<b>368</b>	<b>57</b>	<b>87</b>	<b>146</b>	<b>78</b>
Estado	5.239	368	57	87	146	78
Comunidades autónomas	1.230	0	0	0	0	0
Diputaciones e cabildos	378	0	0	0	0	0
<b>Autopistas de peaje</b>						
<b>Total</b>	<b>2.202</b>	<b>249</b>	<b>163</b>	<b>0</b>	<b>0</b>	<b>86</b>
Estado	1.743	191	130	0	0	61
Comunidades autónomas	348	58	33	0	0	25
Diputaciones y cabildos	111	0	0	0	0	0

Fuente: Ministerio de Fomento. Elaboración Propia.

El indicador que explica este comportamiento hay que buscarlo en la puesta en funcionamiento del PDI 1993-2007, en la ejecución del III Plan de Carreteras de Galicia 1991-2000 y en la planificación de las Diputaciones gallegas. Ahora bien, si se estudia la longitud de la malla viaria operativa en régimen de alta capacidad

(doble carril por sentido del tráfico), las conclusiones a las que asistimos son otras. Para empezar, la malla de doble calzada abierta al tráfico en Galicia totalizaba el 5,8% del total español. Este valor refleja abiertamente el esfuerzo inversor realizado por la Administración Central en la construcción del Programa Nacional de Autovías. La situación difiere mucho cuando tratamos de computar el esfuerzo inversor del capital público efectuado en materia de carreteras de titularidad de la Comunidad Autónoma y de las Diputaciones. La longitud de la traza viaria de doble capacidad de titularidad autonómica tan sólo registraba un peso específico respecto del total español del orden del 1,56%. Para el caso de las Diputaciones provinciales la longitud de este tipo de red era nula.

Finalmente, al examinar las características de la traza viaria de alta capacidad abierta al tráfico apreciamos como en Galicia la malla que totalizaba la longitud más importante era la red de autopistas (5,37%). No obstante, esta malla no tenía ningún kilómetro construido de titularidad autonómica y de las diputaciones. Ni que decir tiene que la demanda de servicio de esta traza experimenta una disuasión por parte de la demanda potencial de desplazamiento. Por otra parte, la traza viaria gravada con canon de peaje por su uso totaliza en Galicia un 12,31%. Del total de esta malla, únicamente son de titularidad autonómica el 17,2%.

## **V. La Política de infraestructuras del Transporte en Galicia en el primer decenio del 2010**

Una vez que se concluyó la planificación del III Plan de Carreteras de Galicia, se produjo la aprobación del Plan Director de Infraestructuras de Galicia 2001-2010 (PDIG). Esta planificación abogaba por la modernización integral de la malla viaria. Su esfuerzo inversor era mucho más elevado que el que se había realizado en etapas precedentes. Las principales novedades programáticas contempladas en el PDIG pueden sintetizarse en las que se indican:

- 1) Modernización de la malla viaria gallega que estaba abierta al tráfico comercial. En este programa se había dispuesto realizar una asignación de capital destinada a impulsar la conservación, mantenimiento y reposición de la malla viaria a unas condiciones normales de funcionamiento.
- 2) Fomentar la construcción de una malla viaria de alta capacidad de carga destinada a potenciar la articulación y la vertebración territorial se Galicia. En esta oportunidad la Administración se había centrado en fortalecer la oferta de conectividad por medio de una malla dotada de elevados estándares de calidad a las comarcas gallegas.

- 3) Potenciar el funcionamiento integrado del sistema de transportes y comunicaciones de Galicia. Las actuaciones que se planificaron se caracterizaban por tratar de especializar a la cadena modal del transporte al efecto de que dicha especialización revertiera en una prestación de servicio complementaria, leal, especializada a cada segmento del mercado, y económicamente racional. En este programa se propuso la conexión de las terminales portuarias con las ciudades por medio de la carretera y el ferrocarril. Así, se impulsaba la articulación de los puertos-ciudad. En igual sentido podemos señalar la importante propuesta de conexión de los aeropuertos con las ciudades en base al funcionamiento de un sistema de transporte multimodal: carretera-aeropuerto. Para ello, había que instrumentalizar actuaciones en el transporte público colectivo de viajeros. No obstante, en Galicia ninguna terminal ferroviaria se encuentra articulada por una red ferroviaria o un metro ligero.
- 4) La definición de áreas destinadas para el transporte de mercancías. Este Plan trataba de diseñar las bases de actuación necesarias para ordenar el transporte terrestre de mercancías. Así, se trataba de evitar los problemas de la saturación de la red y la gestión de la traza en las proximidades a las principales ciudades gallega. Por otro lado, la planificación había estudiado la situación de la prestación de servicio que se estaba produciendo en las infraestructuras de las diputaciones que totalizaban unos niveles de servicio en sus infraestructuras muy elevados.
- 5) La definición de un Plan Arterial para las cabeceras de comarca. Este programa proponía que la malla viaria construida por la Administración Autónoma se ocupase de ordenar el tráfico diario que se estaba produciendo en el entorno de las principales cabeceras de comarca. Cabe hacer notar que la malla viaria autonómica estaba experimentando situaciones de sobre-saturación en los niveles diarios de tráfico. Las razones son múltiples. En síntesis podemos hacer referencia al dinamismo económico que estaban experimentando determinadas cabeceras de comarca de la fachada litoral (Sta. Uxía de Ribeira, Noia, Muros, Vilagarcía de Arousa, Cambados, etc.). Por otra parte, el crecimiento de la demanda turística y la expansión de la segunda residencia explican cómo en determinadas épocas del año el nivel de tráfico diario resulte muy elevado.
- 6) La modernización de las infraestructuras del transporte por ferrocarril y puertos. Esta actuación estaba destinada a tratar de impulsar el funcionamiento de una cadena intermodal del transporte modernizada y con potencialidades para su captación de servicio.

- 7) La propuesta de fomentar las relaciones transfronterizas entre Galicia-R.N.P. Esta línea de actuación pretendía originar un mayor nivel de permeabilización transfronteriza. Para ello, la Administración Autonómica pasa a proponer la construcción de varios puentes sobre el R. Miño. La intención era originar nuevos ejes de penetración para los tráficos desarrollados en la Euroregión.
- 8) Se proponía que las relaciones de Galicia con las demás CCAA. limítrofes se reforzasen en base a la potenciación de nuevos ejes de comunicación. Por otra parte, se trataba de dar un empuje claro a la construcción de la Autovía A-8 Transcantábrica.

En la tabla nº 29 se puede estudiar con claridad cuál era la situación de la malla viaria gallega según la titularidad jurídica de la misma, y según su distribución territorial por provincias. Los registros hacen mención a las características geométricas de la traza según su capacidad de carga y su titularidad. Por tanto, lo más importante que se puede destacar de esta tabla es la continuidad del esfuerzo inversor en la malla estructurante para las relaciones de transporte de Galicia: red viaria de plataforma superior a los 7 metros. En este mismo caso, nos interesa de una manera particular la evolución que experimentó la longitud de la red de alta capacidad de carga.

Tabla nº 29. Red de carreteras de Galicia según la titularidad jurídica y el ancho de la sección de la carretera distribuida por provincias. 2005.						
Total general	España	Galicia	A Coruña	Lugo	Ourense	Pontevedra
Total.	165.646	17.425	4251	6.318	3.352	3.504
Estado	25.415	2.267	513	689	509	556
Comunidades autónomas	70.755	5.290	1.618	1.422	988	1.262
Diputaciones y cabildos	69476	9.868	2.120	4207	1.855	1.686
<b>Una calzada</b>						
Total	152.490	16.584	3.923	6.202	3.198	3.261
Estado	15.950	1526	250	573	357	346
Comunidades autónomas	68.009	5.190	1.553	1.422	986	1.229
Diputaciones y cabildos	68.531	9.868	2.120	4.207	1855	1.686
<b>Plataformas de &lt; 5 m</b>						
Total.	31.415	6.083	1.075	3324	1.339	345
Estado	0	0	0	0	0	0

(continúa)

<b>Tabla nº 29. Red de carreteras de Galicia según la titularidad jurídica y el ancho de la sección de la carretera distribuida por provincias. 2005.</b>						
<b>Total general</b>	<b>España</b>	<b>Galicia</b>	<b>A Coruña</b>	<b>Lugo</b>	<b>Ourense</b>	<b>Pontevedra</b>
Comunidades autónomas	9.237	290	11	169	94	16
Diputaciones y cabildos	22.178	5793	1064	3155	1.245	329
<b>Plataformas de entre 5-7 m</b>						
<b>Total.</b>	<b>66.724</b>	<b>4.621</b>	<b>949</b>	<b>1516</b>	<b>699</b>	<b>1.457</b>
Estado	1.487	75	0	45	26	4
Comunidades autónomas	30.242	2.020	530	535	411	544
Diputaciones y cabildos	34.995	2.526	419	936	262	909
<b>Plataformas de &gt;7 m</b>						
<b>Total.</b>	<b>54.351</b>	<b>5.880</b>	<b>1.899</b>	<b>1.362</b>	<b>1.160</b>	<b>1.459</b>
Estado	14.463	1.451	250	528	331	342
Comunidades autónomas	28.530	2.880	1.012	718	481	669
Diputaciones y cabildos	11.358	1.549	637	116	348	448
<b>Plataformas de doble calzada</b>						
<b>Total.</b>	<b>1.724</b>	<b>83</b>	<b>55</b>	<b>2</b>	<b>8</b>	<b>18</b>
Estado	729	72	50	2	6	14
Comunidades autónomas	735	11	5	0	2	4
Diputaciones y cabildos	260	0	0	0	0	0
<b>Autovías y autopistas libres</b>						
<b>Total</b>	<b>8.784</b>	<b>432</b>	<b>84</b>	<b>114</b>	<b>146</b>	<b>88</b>
Estado	6.573	405	57	114	146	88
Comunidades autónomas	1.652	27	27	0	0	0
Diputaciones y cabildos	559	0	0	0	0	0
<b>Autopistas de peaje</b>						
<b>Total</b>	<b>2648</b>	<b>326</b>	<b>189</b>	<b>0</b>	<b>0</b>	<b>137</b>
Estado	2163	264	156	0	0	108
Comunidades autónomas	359	62	33	0	0	29
Diputaciones y cabildos	126	0	0	0	0	0

Fuente: Ministerio de Fomento. Elaboración Propia.

Los valores nos explican que en el primer quinquenio de la década del 2000 se produjo un fuerte esfuerzo inversor en la red viaria dotada de doble carril por sentido. Así, este esfuerzo se explica en razón a la ejecución del PDI y a la entrada en servicio del Plan de Infraestructuras del Transporte 2000-2007 (PIT). Esta planificación se diseña en el año 2000 y constituye el relevo del PDI una vez que se produjo el cambio de Gobierno del grupo socialista por el grupo popular entre 1996 y 2004. La importante participación de la Administración del Estado se observa al apreciar como la malla de doble capacidad de titularidad del mismo representaba el 4,8%. Por su parte, el esfuerzo inversor efectuado por parte de la Administración Autonómica se situaba en niveles muy modestos (1,4%). Al examinar el crecimiento de la longitud de la red de autovías y de autopistas de peaje se observa como la malla totaliza una participación del orden del 4,8% respecto del total español. Si se efectúa el estudio de la malla según la titularidad autonómica se aprecia como los niveles se sitúan sobre el 1,4% del total español. Para el caso de la traza de las autopistas de peaje observamos como la longitud se ha incrementado sensiblemente. Por una parte, la Autopista del Atlántico AP-9 culmina su construcción. Este hecho dio lugar a que Galicia totalice una longitud del orden del 12,3% del total español. Lo cierto es que el retraso en realización de esta infraestructura originó un importante efecto disuasorio y un coste de oportunidad muy elevado para el desarrollo territorial de Galicia. Por otro lado, la principal línea de actuación promovida por la Administración autonómica en carreteras de alta capacidad se produjo en la construcción de autopistas. Esta línea de actuación penalizaba el crecimiento de la demanda de desplazamiento regular por causa del gravamen del peaje. Así, si se estudia la participación de la longitud de la traza viaria de peaje de Galicia respecto de la total española a cargo de las CC.AA se advierte como el registro gallego es considerable (17,2%).

### ***5.1. La política económica de infraestructuras del transporte a cargo del PDIG 2001-2010: Los avances hacia la cohesión y la vertebración territorial.***

La elaboración del PDIG trataba dar continuidad y respuesta a los problemas de enclavamiento y de baja accesibilidad territorial. Asimismo, se trataba de incrementar los estándares de calidad geométricos de la malla viaria abierta al tráfico. La vertebración interna de Galicia conocía en el primer quinquenio del 2000 cuatro tipos de problemas. Se trataba de unos problemas en modo alguno novedosos, sino que eran unos problemas de déficits crónicos en la modernización de la malla infraestructural:

- a) La no articulación completa del sistema de ciudades de Galicia. En este sentido, aún no existe la conclusión de una malla viaria dotada de alta

capacidad de carga capaz de vertebrar Santiago-Lugo, Santiago-Ourense, Pontevedra-Lugo, Lugo-Ourense.

- b)** Las conexiones interregionales no se encuentran concluidas: falta la articulación de Galicia con la Fachada Cantábrica hacia las comarcas de la Mariña lucense y Ferrol.
- c)** Las conexiones transfronterizas aún no se encuentran completas: necesidad de permeabilizar más la frontera con Portugal. Para ello, hay que poner en servicio itinerarios alternativos para evitar la sobre-utilización y los problemas de accesibilidad.
- d)** Las redes arteriales al sistema gallego de ciudades.
- e)** La conexión intermodal plena.

En la tabla nº 30 hemos tabulado la ordenación de la malla viaria gallega convencional que estará en funcionamiento en el período de conclusión del PDIG. Así, se pueden advertir el montante de las partidas presupuestarias asignadas a cada tipo de red. La información nos muestra como el principal esfuerzo inversor lejos de realizarse en la malla primaria básica se efectúa en la red primaria complementaria y en la secundaria. La interpretación de esta actuación hay que efectuarla en el marco del importante crecimiento que ha conocido la movilidad privada. Así, el efecto del índice de dispersión geográfica de la población nos aclara como es preciso realizar un importante esfuerzo inversor en la malla secundaria y complementaria.

Tabla nº 30. Programa de mejora de la red convencional de carreteras según el PDIG 2001-2010. Valores en millones de ptas.			
Clasificación funcional de la red viaria según la inversión programática.	Dotación de capital público.	Gasto interanual.	%s/T.
Red primaria básica.	28.268	2.826,8	22,78 %
Red primaria complementaria.	61.560	6.156	49,69 %
Red Secundaria.	34.261	3.426,1	27,61 %
Total de Inversión pública.	124.089	12.408,9	100 %

Fuente: Xunta de Galicia. COTOP. Elaboración Propia.

Los valores contemplados en la tabla nº 31 nos proporcionan una información amplia sobre tres grandes apartados:

- 1) La titularidad jurídica de la malla viaria que ha conocido esfuerzo inversor para el período indicado.
- 2) La clasificación funcional de la red de infraestructuras viarias. Aquí resulta muy importante evaluar el esfuerzo inversor realizado en la malla dotada de alta capacidad de carga (doble carril por sentido del tráfico).

- 3) La longitud de la malla viaria realizada antes de 1990. La malla construida entre 1990 y el año 2000. La malla planificada para construir entre 2001 y 2010.

Al examinar la longitud de la malla viaria que está llamada a ordenar el territorio de Galicia se puede apreciar un elemento de importancia. El esfuerzo inversor efectuado por parte de la C.A. en la construcción de infraestructuras dotadas de alta capacidad de carga ha sido nulo. Si nos centramos en el segmento inversor para el mismo período a cargo de la Administración Central apreciamos como la longitud construida básicamente corresponde a la malla de la Autopista del Atlántico y a las autovías urbanas de algunas ciudades gallegas. Por tanto, este valor está muy minimizado. Con atención a las inversiones efectuadas entre 1990 y 2000 apreciamos dos cuestiones de interés. En primer lugar, la malla estructurante es de competencia del Estado (red RIGE). Así, en esta etapa se produce la construcción de la red de Autovías de conexión de la Meseta y los últimos tramos de la Autopista del Atlántico, aunque esta infraestructura no llega a completarse. La segunda cuestión que se aprecia está centrada en el esfuerzo inversor efectuado por parte de la Administración de la Comunidad Autónoma. La malla viaria de mayor longitud que ha sido realizada por parte de la C.A. es la de las vías rápidas. Este tipo de infraestructura no resulta tan costosa como aquella que ya tiene dos carriles por cada sentido del tráfico. Por otro lado, la longitud viaria construida correspondiente a autovías y autopistas de titularidad autonómica totaliza una longitud muy moderada. Cabe apuntar que la longitud de esta red pertenecía a la categoría de autopistas de pago de peaje.

Por último, las inversiones programadas entre 2001-2010 nos permiten apreciar como la malla estructurante ha experimentado un avance notable. El problema ha sido aquí los costes de oportunidad y la falta de competitividad frente a otras economías regionales que tuvo que soportar la estructura productiva gallega. Con todo, en esta etapa se concluyen las autovías de conexión con la Meseta, se licitan los tramos de la Autovía Transcantábrica y se construyen aquellas autovías urbanas de competencia RIGE. En lo concerniente a la malla de alta capacidad de competencia de la C.A. podemos indicar como las cifras nos muestran un tímido avance. Por un lado, la malla viaria perteneciente a autopistas y autovías no ha crecido de un modo tal que permita albergar fundamentadas esperanzas de superar el enclavamiento de las comarcas de Galicia. En segundo lugar, la longitud de las vías rápidas no resulta acorde al segmento de población de Galicia empleada en el sector secundario y terciario. Por otra parte, la malla es un estrangulamiento para dinamizar el sector turístico que a partir del Año



Santo Jacobo de 1993, 1999, 2004, 2010 y 2021-2022<sup>8</sup> ha permitido evaluar la capacidad de atracción real de Galicia.

Tabla nº 31. Estado de la dotación de capital público en materia de transportes por carretera según la titularidad jurídica de la red correspondiente al período 1990-2010. Longitud en km.			
Titularidad jurídica de la red viaria en servicio.	Inversiones realizadas hasta 1990.	Inversiones realizadas entre 1990-2000.	Inversiones programadas entre 2001-2010.
Autopistas y Autovías de la red RIGE.	105,3 km.	752,6 km.	625,5 km.
Autopistas y autovías de la red autonómica.	0 km.	57,8 km.	115,4 km.
Vías rápidas y corredores de la red autonómica.	0 km.	151,3 km.	217,8 km.

Fuente: Xunta de Galicia. COTOP. Elaboración Propia.

Los valores reflejados en la tabla nº 32 nos indican cinco factores de importancia para evaluar la política económica de los transportes por carretera:

- 1) Se puede analizar la dotación de capital público asignado a la malla viaria de alta capacidad de carga correspondiente a Autopistas.
- 2) Se indica la longitud de la malla viaria que se procede a construir en el período de referencia.
- 3) Se detalla la dotación de capital público total asignado al lapso del período de programación de la construcción de la infraestructura.
- 4) Se explicita cuál es el ritmo de construcción correspondiente a cada eje viario para el conjunto del período.
- 5) Se detalla el montante presupuestario por kilómetro construido de la infraestructura.

Los valores consignados nos muestran que se ha realizado un esfuerzo inversor en el marco de la malla de comunicaciones de titularidad RIGE. Los esfuerzos inversores se han centrado básicamente en la modernización de la red dotada de alta capacidad de carga. Es menester apuntar que esta malla todavía está en fase de ejecución. Por tanto, será oportuno evaluar el efecto de la ampliación de la U.E. a 25 miembros<sup>9</sup>. Así, se hace preciso valorar las dotaciones de capital público proce-

<sup>8</sup> El Año Santo 2021 por causa de la pandemia de la COVID-19 se amplía hasta el 2022.

<sup>9</sup> En 29 de marzo de 2017 el Reino Unido notificó oficialmente al Consejo Europeo su decisión de abandonar la UE. Este proceso se materializó el 31 de enero de 2020 a media noche, momento en el cual el Reino Unido abandonaba oficialmente la Unión Europea.

dentos de la política comunitaria para ejecutar en materia de infraestructuras del transporte y las comunicaciones para el lapso 2007-2013. La previsión que se maneja es la de un recorte sustancial en el montante presupuestario que iba a conocer España. Este hecho afectará a la malla infraestructural.

Tabla nº 32. Dotación de inversión pública en la red RIGE 2001-2010. Valores en millones de ptas.				
Autopistas	Longitud en kilómetros de red.	Dotación de capital público.	Construcción en km/año	Coste construcción/km.
Autopista del Atlántico A-9 Tramo: Fene-Ferrol.	9,2	21.705	0,92 km/año	2.359,23
Autopista Santiago-Ourense Tramo: Santiago-Alto de San Domingos.	56,6	49.352	5,66 km/año	871,94
Autopista Santiago-Ourense Tramo: Alto de San Domingos-Barbantes.	29,7	25.500	2,97 km/año	858,58
Autopista del Atlántico A-9 Tramo: Puxeiros-Frontera Portuguesa.	17,0	13.256	1,7 km/año	779,76
Total inversión pública.	112,5	109.813	11,25 km/año	976,11

Fuente: Ministerio de Fomento. Xunta de Galicia. Elaboración Propia.

Los datos de la tabla nº 33 completan la información de la malla anterior. En esta oportunidad podemos examinar la asignación de capital público a ejecutar en autovías para el período 2001-2010. Los valores nos muestran el montante inversor, así como el cálculo del ritmo de construcción programado por la Administración Central. Se trata de una malla estructurante para la economía de Galicia. Se pretende completar la articulación territorial en base a la ganancia en niveles de accesibilidad. Ahora bien, al examinar la longitud de la malla y el coste económico de la construcción de cada infraestructura se aprecia cómo se trata de pequeños itinerarios que tratan de estructurar y articular a las principales ciudades del Eje Atlántico. El ritmo inversor planificado resulta muy lento para la realización de una malla que trata de incrementar las ratios de conectividad territorial. Si se analiza el ritmo de construcción en términos de km/año se observa como el nivel de ejecución es muy moderado para el conjunto de cada año del decenio.

Tabla nº 33. Dotación de capital público en la RIGE 2001-2010. Valores en millones de ptas.				
Autovías	Longitud total en kilómetros.	Dotación de capital público.	Construcción en km/año	Coste construcción/km.
Autovía del Cantábrico A-8 (CN-634), Tramo: Límite de Asturias-A-6.	90,0	58.500	9,0 km/año	650
Vía de alta capacidad de la Costa. Tramo: Barreiros-San Cibrao.	30,0	9.510	3,0 km/año	317
Autovía Santiago-Lugo.	73,0	50.000	7,3 km/año	684,93
Autovía Lugo-Ourense.	100,0	45.000	10,0 km/año	450
Conexión Pontevedra-Autovía Rías Baixas (Ponteareas).	35,0	29.300	3,5 km/año	837,14
Autovía Verín-Frontera Portuguesa (N-532).	14,0	6.000	1,4 km/año	428,57
<b>Total Inversión pública.</b>	<b>342,0</b>	<b>198.310</b>	<b>34,2 km/año</b>	<b>579,85</b>

Fuente: Ministerio de Fomento. Xunta de Galicia. Elaboración Propia.

En la tabla nº 34 hemos tabulado la propuesta inversora que ha planificado la Administración Central en materia de transporte por carretera correspondiente para el apartado de otras actuaciones practicadas sobre la malla de la RIGE. La actuación total no resulta muy notable. De los 143,0 km planificados se aprecia como el ritmo de intervención interanual resulta bajo. Es preciso indicar que no se trata ahora de la construcción ex novo de una infraestructura. Por ello, se evitan los trámites de redacción de proyectos informativos, proyecto de Declaración de Impacto Medio Ambiental (DIA), etc. La planificación de este tipo de actuaciones programáticas trata de dar respuesta a la necesidad de adaptar funcional y operativamente la malla viaria. Por ello, las intervenciones mayoritarias son ampliación de tramos, acondicionamiento de accesos, señalización horizontal y vertical, rectificación de trazados, etc.

Tabla nº 34. Dotación de capital público en la RIGE 2001-2010. Valores en millones de ptas.				
Carreteras convencionales.	Longitud en kilómetros.	Dotación de capital público.	Construcción en km/año	Coste construcción/km.
Otras actuaciones sobre la RIGE.	143,0	24.232	14,30	169,45
<b>Total Inversión pública.</b>	<b>143,0</b>	<b>24.232</b>	<b>14,30</b>	<b>169,45</b>

Fuente: Ministerio de Fomento. Xunta de Galicia. Elaboración Propia.

La información de la tabla nº 35 nos proporciona los valores correspondientes al montante inversor que la Administración Central va a ejecutar en la red de carreteras convencionales de Galicia, juntamente con las de mayor capacidad de carga. Como se indica, el valor presupuestario es el más importante. Así, resulta claro que la prioridad inversora a cargo de la Administración ha sido la malla estructurante: red de carreteras dotadas de alta capacidad de carga (tabla nº 36).

Tabla nº 35. Dotación de capital público total en la RIGE de Galicia 2001-2010. Valores en millones de ptas.				
Total inversión pública	Longitud de la red en kilómetros.	Dotación de capital público.	Construcción en km/año	Coste construcción/km.
Autopistas, autovías y carreteras convencionales.	597,5	332.355	59,75	556,24

Fuente: INE. M.H. Ministerio de Fomento. Xunta de Galicia. Elaboración Propia.

- 1) La información de los indican como se trataba de evitar los acentuados estrangulamientos que registraba el puerto de Ferrol en sus relaciones con la Central Térmica de As Pontes de García Rodríguez. Por otro lado, se trataba de buscar una solución idónea (incremento de la capacidad de carga) a los problemas de congestión vial que estaba padeciendo la demanda regular de movilidad.
- 2) Las actuaciones nos indican como los itinerarios habían sido desglosados en pequeños sub-tramos. Así, no se trata tanto de nuevos corredores como sí de uno que no había sido planificado en su conjunto como de plena continuidad.
- 3) Las longitudes pequeñas de los sub-tramos nos muestran las dificultades presupuestarias y técnicas con las que se encuentra regularmente la Administración gallega a la hora de realizar la modernización de la malla viaria.
- 4) Las propuestas más ambiciosas de modernización vial son las que hacen mención al desdoblamiento de las vías rápidas en autovías. Ahora bien, las partidas de crédito presupuestario son del todo punto insuficientes como para lograr el desdoblamiento de la infraestructura. Así, se percibe como la entrada en servicio de la futura infraestructura tendrá un retraso mayor que el correspondiente al tiempo de programación de las inversiones.

<b>Tabla nº 36. Dotación de capital público programado en la red viaria gallega de titularidad autonómica según la clasificación funcional y tipología. Valores en millones de pesetas.</b>				
<b>Tramos de las actuaciones propuestas.</b>	<b>Longitud en kilómetros de la red.</b>	<b>Dotación de capital público total.</b>	<b>Construcción en km/año</b>	<b>Coste construcción/km.</b>
Vía de alta capacidad de la Costa Norte. Tramo: San Cibrao-Ferrol.	88,0	13.140	8,80	149,31
Vía Rápida de Conexión Ares/Mugardos con la RIGE.	5,8	2.314	0,58	398,96
Autovía Ferrol-Vilalba. Tramo: Desdoblamiento del Corredor Catabois-Igrexafeita.	18,3	2.700	1,83	147,54
Autovía Ferrol-Vilalba. Tramo:Igrexafeita-Cabreiros.	24,1	18.872	2,41	783,07
Autovía Ferrol-Vilalba. Tramo:Cabreiros-Vilalba (conexión Autovía del Cantábrico).	12,0	8.652	1,2	721,0
Vía de alta capacidad Sarria-Autovía del Noroeste A-6 (Nadela).	29,0	9.193	2,9	317,0
Vía de alta capacidad Santiago-Noia. Tramo Corredor Santiago-Brión.	12,0	8.385	1,2	698,75
Vía de alta capacidad Santiago-Noia. Tramo: Brión-Noia.	25,0	7.925	2,5	317,0
Conexión de la N-640 con la C-533 y la Autopista Santiago-Ourense.	7,0	2.219	0,7	317,0
Vía de alta capacidad conexión C-550 y C-531 en Vilagarcía (Vte. Vilagarcía de Arousa).	8,0	2.536	0,8	317,0
Vía rápida de Cambados-Vilagarcía de Arousa.	8,0	3.697	0,8	462,12
Desdoblamiento vía rápida del Salnés (A-9-Sanxenxo).	11,5	4.000	1,15	347,82
Corredor del Morrazo: Rande-Cangas.	18,0	9.430	1,8	523,88
Corredor Lalín-Monforte. Tramos de circunvalación de Monforte.	18,4	2.948	1,8	160,21
Desdoblamiento de la Vía Rápida del Barbanza.	43,0	9.000	4,3	209,30
Vía rápida: conexión Sada con la RIGE.	3,8	900	0,38	236,84
<b>Total de Inversión pública.</b>	<b>332,2</b>	<b>97.259</b>	<b>33,22</b>	<b>292,77</b>

Fuente: Xunta de Galicia. INE. Consellería de Economía e Facenda. COTOP. Elaboración Propia.

Los datos de la tabla nº 37 nos aportan una información clave para conocer cuáles son las sinergias y los fines básicos encomendados a la política autonómica del transporte. Los ejes contemplados a modernizar persiguen la vertebración

interna de Galicia. Se trataba de articular internamente la fachada costera con las áreas del interior de Galicia.

Tabla nº 37. Planificación de inversión pública en la red viaria de titularidad de la CC.AA. 2001-2010.			
A Coruña.	Lugo.	Ourense.	Pontevedra.
Mejora del eje As Pontes-AP-9 y Vilar do Colo.	Mejora de las comunicaciones con A Terra Cha.	Ejes transversales Celanova-Cortegada-Filgueira y Xinzo-Bande.	Eje paralelo a la frontera portuguesa (Tui-Filgueira-Límite provincial).
Mejora del eje Carballo-Ordes-AP-9.	Mejora de la accesibilidad de A Mariña lucense y zonas de montaña.	Finalización del eje de O Ribeiro.	Ejes transversales de permeabilidad transfronteriza (Couso-Tomiño-Vilanova y AP-52-Salvaterra.
Mejora del eje Muros-A Pereira-Santa Comba-A Silva-Cerceda-A-6.	Conexión con la Autovía A-6.	Mejora de la accesibilidad zona occidental.	Mejora de la accesibilidad zonas interiores y costeras.
Mejora de las comunicaciones de la Costa da Morte con Santiago y A Coruña.		Ejes transfronterizos Ourense-Celanova-Frontera portuguesa y AP-52-A Mezquita-Frontera.	
Mejora de las comunicaciones de la Costa Norte. <sup>1</sup>			

Fuente: IGE. Xunta de Galicia. Consellería de Economía e Facenda. COTOP. Elaboración Propia.

(1) Las dotaciones de crédito destinadas a mejorar las comunicaciones de la Costa da Morte tenderán a incrementarse con el esfuerzo inversor propuesto por la Administración del Estado integrado en el Plan Galicia.

A la vista de los valores consignados en la tabla, así como también de cada uno de los itinerarios seleccionados en el PDIG 2001-2010, se pueden sacar tres conclusiones de especial interés:

- 1) Se trataba de realizar una malla de alta capacidad destinada a fomentar la conexión de las siete principales ciudades gallegas respecto de sus respectivas áreas de influencia.
- 2) Se había señalado la importancia por tratar de vertebrar a las principales cabeceras de comarca de la fachada atlántica con sus municipios colindantes.
- 3) Se habían diseñado una malla de comunicaciones de alta capacidad que fomentase la continuidad y la permeabilización territorial de las principales vías de comunicación que estaban en servicio. Se trataba de diversificar y dar continuidad a la demanda de tráfico en unas condiciones de alta capacidad y de adecuadas ratios de accesibilidad.

La información estadística tabulada en la tabla nº 38 nos aproxima detenidamente al estudio de la dotación de capital público asignada a las principales ciudades gallegas. Los valores consignados son importantes por cuatro razones principales:

- 1) Se puede analizar detenidamente la propuesta inversora que va a conocer cada una de las siete grandes ciudades gallegas.
- 2) Se indica el valor total de la propuesta de dotación de capital público a ejecutar por separado en cada ciudad gallega.
- 3) Se puede estudiar el modelo de financiación de las infraestructuras urbanas. Así, se aprecia cómo se recurre a la fórmula de la corresponsabilidad fiscal en la ejecución del gasto público. Lo más importante es que se ha recurrido a la fórmula de la financiación mixta: sector público y sector privado. El sector público es el que totaliza el mayor esfuerzo inversor.
- 4) Se explicita en las partidas cuál es la institución que realiza el mayor esfuerzo inversor en materia de infraestructuras de transporte por carretera. En este apartado merece que se subraye que es la Administración del Estado la que totaliza la mayor parte del esfuerzo financiero. En un plano contiguo de importancia destacaremos a la propuesta inversora a cargo de la Xunta de Galicia.

Tabla nº 38. Actuaciones programáticas de dotación de capital público de transportes por carretera en a las principales ciudades de Galicia entre 2001-2020. Valores totales en ptas.					
Ciudad.	Ministerio de Fomento.	Xunta de Galicia.	Otras AA.PP.	Concesionarias	Total por ciudad.
A Coruña.	10.660.744.851	16.587.645.323	5.741.692.052	0	32.990.082.226
Vigo.	16.906.500.000	9.385.500.000	1.020.500.000	0	27.312.500.000
Ourense.	12.478.328.930	8.342.800.000	18.230.656.965	0	39.051.785.895
Lugo.	10.082.750.000	5.767.500.000	2.000.000.000	0	17.850.250.000
Ferrol	15.985.241.660	4.193.776.086	6.851.038.434	0	27.030.056.180
Santiago de Compostela.	11.370.077.183	5.089.300.746	5.765.607.072	1.740.000.000	23.964.985.001
Pontevedra.	11.990.000.000	6.910.000.000	0	0	18.900.000.000
Total inversión.	89.473.642.624	56.276.522.155	39.609.494.523	1.740.000.000	187.099.659.302

Fuente: Xunta de Galicia. COTOP. Elaboración Propia.

La conclusión del comentario de la sección se realiza en base al estudio de los valores de la tabla nº 39. En la misma se ha realizado una clasificación funcional de la malla viaria que va a experimentar inversión pública según la titularidad ju-

rídica. Por otro lado, la información apuntada nos permite conocer con precisión extremos de tanto relieve como los que se describen:

- 1) La longitud total de la malla viaria que va a experimentar la modernización.
- 2) El esfuerzo inversor total expresado en unidades monetarias.
- 3) El ritmo de construcción del capital infraestructural.
- 4) El coste económico en términos de kilómetro ejecutado.
- 5) La distribución del esfuerzo inversor según la clasificación funcional de la malla.

Tabla nº 39. Dotación de capital público total propuesto a ejecutar en la red gallega de carreteras según la <i>clasificación funcional</i> de la red y la <i>titularidad jurídica</i> . Valores en millones de ptas. 2001-2010.					
Titularidad jurídica de la red de carreteras.	Clasificación funcional.	Longitud total en km.	Dotación de inversión pública total.	Construcción en km/año	Coste construcción/km.
Red del Estado.	Vías de alta capacidad	454,5	308.123	45,45	677,93
Red de la CC.AA. de Galicia.	RIGE	143,0	24.232	14,3	169,45
	Vías de alta capacidad	333,2	97.259	33,32	291,89
	Red convencional.	1.912,4	124.089	191,24	64,88
	Red primaria básica.	394,5	28.268	39,45	71,65
	Red primaria complementaria.	829,9	61.560	82,99	74,17
	Red secundaria.	688,0	34.261	68,88	49,79
Planes sectoriales de la red viaria de las áreas urbanas: A Coruña, Lugo, Ourense. Pontevedra, Vigo, Ferrol y Santiago.		201,8	93.550	20,18	463,57
Total de inversión.		3.044,9	647.253	304,49	212,56

Fuente: INE. Ministerio de Fomento. MH. Xunta de Galicia. COTOP. Elaboración Propia.

## VI. Conclusiones finales

En las secciones precedentes hemos tenido la oportunidad de estudiar la situación que ha conocido el esfuerzo inversor en materia de infraestructuras del transporte. Puede aseverarse que la realización inversiones infraestructurales ha ido a remolque de las necesidades reales de Galicia. No se ha evaluado las demandas básicas. En el caso de que ello se hubiese realizado, la planificación resultante habría de ser más adecuada a los intereses generales de Galicia. El resultado final seguido fue el



enclavamiento territorial prolongado. La estructuración interna del territorio no resultó efectiva hasta que se asiste al Estado de las Autonomías. Por tanto, el retraso en la ejecución de la infraestructura básica destinada a propiciar la articulación y la oferta de conectividad no se comienza a experimentar de manera nítida hasta que se aprueba el Estatuto de Autonomía en 1981. Este momento es clave para la política económica del transporte de Galicia. En base a esta norma se procede a realizar el trasvase de competencias procedentes de la Administración Central hacia la C.A.

En el período del Estado de las Autonomías se produjeron tres momentos claves que deberían ser capaces de corregir el retraso en términos de dotación de infraestructuras. Por un lado, la planificación de la Administración Central logra poner en marcha el I Plan Nacional de Carreteras y el Plan Director de Infraestructuras 1993-2007. Estos dos Planes tienen como figuras estrella en materia de infraestructuras a la construcción de la red de Autovías. El segundo momento es la aprobación del segundo PDI 1993-2007. En esta etapa el principal relevo inversor fue para el transporte ferroviario. El tercer momento fue el que dio origen a que se promulgase la ordenación de los transportes por parte de la Administración Autonómica. Este hecho posibilitó la aprobación de Planes sectoriales de transporte por carretera, así como la planificación indicativa en materia de economía. El último documento de importancia para la ordenación del territorio en materia infraestructural lo constituía el PDIG 2001-2010 y el Plan Director de Estradas de Galicia 2008-2020.<sup>10</sup>

A nuestro juicio, en el presente nos encontramos en una encrucijada y en numerosas inconclusiones. La aprobación del Plan Galicia abrió una puerta a la dinamización rápida de la inversión en infraestructuras. Un modelo inversor como el diseñado venía a poner a Galicia en la vanguardia de la prioridad inversora española. Por otro lado, se proponía impulsar una auténtica integración del mercado gallego en el conjunto del mercado interior español. En paralelo, se disponían las medidas de actuación oportunas para lograr que la economía gallega experimentase una ganancia en niveles de convergencia real con la de la U.E. El problema a este escenario de buenas perspectivas no se hizo esperar. El nuevo cambio de Gobierno procede a promulgar el PEIT. En el marco de este Plan no se contemplan las prioridades inversoras fijadas en el Plan Galicia. Asimismo, tampoco se logra integrar el programa inversor del Plan Galicia en el marco del PEIT. Por otro lado, la financiación de las inversiones puede poner en peligro la modernización

---

10 Para comprender el impacto del esfuerzo inversor diseñado en el Plan Director de Estradas de Galicia 2008-2020 puede consultarse a DÍAZ FERNÁNDEZ, J. A.: La política de infraestructuras del transporte y las comunicaciones en Galicia: el Estado de la Cuestión, en: GONZÁLEZ LAXE, F. I. (Direc.) La Economía de Galicia., op., cit.

infraestructural de Galicia. El modelo del PEIT aboga por una participación mayoritaria de la iniciativa privada. La concurrencia de este tipo de inversión se fija en el marco del 60%. Por tanto, puede suceder que Galicia no resulte un territorio que cope las prioridades estratégicas del inversor privado. Además, el horizonte temporal del PEIT está fijado para el lapso 2005-2020. En el mismo, las prioridades de modernización de las infraestructuras gallegas no van a conocer un ritmo ejecutor tan relevante como el indicado en el Plan Galicia. Con todo, la encrucijada y las incertidumbres lejos de quedar despejadas se nos agrandan. Ahora no conocemos con precisión cuáles son los derroteros inversores. ¿Será preciso realizar otra planificación? El problema es que no conocemos cuál es la dotación de capital público real que Galicia puede totalizar. Entre medias existe un nutrido número de infraestructuras que corren un severo peligro de no realizarse en los períodos planificados. A título de ejemplo citaremos la modernización de la malla de autovías y autopistas. En segundo lugar, la política del transporte ferroviario está experimentando severas incertidumbres en la componente de los caracteres técnicos y de trazado por el territorio: conexión con la fachada cantábrica, acceso a la Región Norte de Portugal, vertebración interna de Galicia, etc. En esta misma línea, la modernización del puerto exterior de A Coruña y del puerto de Ferrol, pueden correr riesgos de financiación. Para terminar, cabe indicar la propuesta inversora a cargo del Plan PITVI 2012-2024. Esta planificación indicativa en materia de infraestructuras y vivienda va a experimentar un freno una vez que se produce el cambio de gobierno en el año 2018, con el acceso al poder ejecutivo del PSOE en coalición con Unidas Podemos. Las directrices inversoras del Plan PITVI tuvieron dos grandes factores de resistencia. Por un lado, el problema de la grave crisis económica financiera mundial que se produjo en el 2008 y la consiguiente política de austeridad en el gasto público. En segundo lugar, y más reciente, la presente crisis económica ocasionada por la COVID-19 que originó que en el año 2020 en el segundo trimestre el PIB español experimentase una caída hasta entonces no conocida: -18,5%. Esto va a significar que los niveles de desarrollo económico y social no se lograrán hasta que pase un lustro. Así las cosas, cabe ahora someter a revisión nuevamente la política de infraestructuras que se ha dispuesto en los años 2000 para conocer los esfuerzos inversores promulgados y el avance en cohesión económica y social de Galicia. En el presente, la articulación de las dos ciudades interiores de Galicia por autovía sigue siendo una deuda histórica que contribuye a lastrar el nivel de desarrollo de las dos grandes ciudades gallegas interiores.

## BIBLIOGRAFÍA

- AFXENTIOR, P. y SERLETIS, A. *Analysis of the relationship between government expenditure and GDP in Canada. Public Finance Quarterly*. 19 (3), Julio, pág., 316-333.
- AGUADO, M. J. y JIMÉNEZ, M. *La inversión pública en infraestructura y el Programa de Convergencia*. Cuadernos de Actualidad. Hacienda Pública Española, 5/1992.
- ANDERSON, D. *Investment and economic growth. World Development* 18 (8), Agosto pág., 1057-1079.
- ARGIMÓN, I. GONZÁLEZ-PÁRAMO, J. A. MARTÍN, M. J. y ROLDÁN, J. M. *Productividad e infraestructuras en al economía española. Documento de Trabajo núm. 9.313. 1990*. Banco de España.
- ARGIMÓN, K. & MARTÍN, M. J. *Series de stock de infraestructuras del Estado y de las Administraciones Públicas en España*. Documento de Trabajo núm., EC/19993/7. Banco de España.
- ARROW, F. J. *The economic implications of learning by doing*. Review of Economic Studies. Núm., 29, pág., 155-173.
- ARROW, F. J. & KURZ, M. *Public investment, the rate of return, and optimal fiscal policy*. Johns Hopkins Press. Baltimore.
- ASCHAUER, D. A. *Public investment and productivity growth in the grup of seven*. Federal reserve. Bank of Chicago. Economic perspectives. 13. 1989.
- ASHCAUER, D. A. *Is public expenditure productive?* Journal of Monetary Economics. 23. Marzo. Pág., 177-200
- ASCHAUER, D. A. *Does public capital crow out private sctor perfomance?* Journal of Monetary Economics, 24. Setiembre, pág., 171-188.
- BAJO & SOSVILLA, S. *Does public capital affect private sector perfomance? An analysis of the Spanish case, 1964-1988*. Economic Modelling. Vol. 10, núm., 3 Julio, pág., 179-185.
- BALLESTEROS, J. F. *El gasto público en infraestructuras*. Cuadernos de Actualidad. Hacienda Pública Española, 9/1991.
- BIEHL, D., *Infraestructuras y desarrollo regional*, pág., 293-310, en: *Papeles de economía española*, núm., 35. Edit. FUNCAS. Madrid.
- BIEHL, D. (Edit.) *The contribution of infrastructure to regional development*. Area de política regional. Comisión de Comunidades Europeas. 1986. Bruselas.
- BIEHL, D., NIEGSCH, D., & NIMMERMANN, P. *Las infraestructuras según el enfoque del desarrollo regional potencial: análisis teórico y empírico*, en: CASTELLS, A., & BOSCH, N. (Edit.) *Desequilibrios territoriales en España y Europa*. 1998. Barcelona.
- BOSCH, A. ESCRIBANO, C. *Las necesidades de gasto de las Comunidades Autónomas. Cinco Estudios sobre la financiación autonómica*. Instituto de Estudios Fiscales. MEH. 1988. Madrid.

- CUNTADA, A. Y PARICIO, J. *Crecimiento económico y desigualdades regionales: el impacto de la infraestructura*, pág., 83-101. Papeles de Economía Española, núm., 51. Edit. FUNCAS. Madrid.
- DÍAZ FERNÁNDEZ, J. A. *Las infraestructuras de transportes y comunicaciones en el desarrollo territorial de Galicia*, en: DÍAZ FERNÁNDEZ, J. A. y LOIS GONZÁLEZ, R. C. (Direc.) *Las infraestructuras de transportes y comunicaciones en el desarrollo territorial de Galicia*. Edit. Excma. Diputación Provincial de Pontevedra. 2004. Pontevedra.
- DÍAZ FERNÁNDEZ, J. A. *El tren en Galicia. Aproximación a la política del transporte ferroviario: su contribución al desarrollo regional*. Edit. Excma. Diputación Provincial de Pontevedra. 2002. Pontevedra.
- DÍAZ FERNÁNDEZ, J. A. *Breves apuntes sobre la dotación de inversión pública en materia de infraestructuras productivas básicas de transportes y su contribución al desarrollo regional de Galicia*. Revista Pontevedra, núm. 17. Edit. Excma. Diputación de Pontevedra.
- DÍAZ FERNÁNDEZ, J. A. El esfuerzo inversor en materia de infraestructuras viarias a Galicia en el antecedente a la transición al Estado de las Autonomías. Unha longa noite de pedra, pág., 727-765, en: PRADA RODRÍGUEZ, J., & RODRÍGUEZ TEIJEIRO, D., *Indivisa Manent. Estudios en homenaxe a Jesús de Juana*. Edit. Galaxia. 2019. Vigo.
- GIL CANALETA, C.; PASCUAL ARZOZ, P., & RAPÚN GÁRATE, M. *La política de infraestructuras y equipamientos en la Unión Europea*, en: MELLA MÁRQUEZ, J.M<sup>a</sup> *Economía y política regional en España ante la Erop a del Siglo XXI*. Edit. Akal. Ciencia Regional. 1999. Madrid.
- DRAPER, M<sup>a</sup> & HERCE, J. A. *Infraestructuras*. Documento de Trabajo 93-07. Edit. FEDEA. 1993. Madrid.
- HIRSCHMAN, A. I. *La estrategia del desarrollo económico*. EDIT. FCE. 1981. México.
- FOLGADO, J. *Las infraestructuras españolas ante el Mercado Único Europeo*. Papeles de Economía Española, núm., 48, pág., 124-133.
- MAS, PÉREZ Y URIEL *Estimación de las dotaciones de capital público en España*, Edit. IVIE. MIMMO. 1993.
- MUNNELL, A. H. *How does public infrastructure affect regional economic performance?*, en MUNNELL, A. H. (Edit.) *Is ther a shortfall in public capital investment?* Federal Bank of Boston. Conferencies Series 34
- PÉREZ TOURIÑO, E. *Los efectos económico de las autovías de comunicación con la Meseta*. Edit. Fundación Barrié de la Maza. 1999. A Coruña.
- RÚÍZ-CASTILLO, J. & SEBASTIÁN, C. *El sistema de financiación autonómica: críticas y alternativas. En Cinco estudios sobre la financiación autonómica*. Instituto de Estudios Fiscales. 1988. MEH.
- STERN, N. The determinants of economic growth. *Economic Journal*, núm. 101. Enero. 1991.

**LA FACTORÍA DE SALAZÓN ROMANA DE PRAIA DO NASO  
(ILLA DE AROUSA, PONTEVEDRA)**

**Roman fish salting factory in praia do Naso  
(Illa de Arousa, Pontevedra)**

**ADOLFO FERNÁNDEZ FERNÁNDEZ – ALBA A. RODRÍGUEZ NÓVOA**

**PATRICIA VALLE ABAD – NEREA RUANOVA ÁLVAREZ**

Universidade de Vigo

Recibido: 10/05/21  
Aceptado: 30/09/21

**Resumen**

En el presente trabajo presentamos los resultados de la intervención realizada por la Universidad de Vigo en el yacimiento de Praia do Naso (Illa de Arousa), catalogado como una posible factoría de salazón de época romana. Esta excavación forma parte del proyecto Marie-Slodowska Curie “Galtfish: Salt and fish salting in Ancient Gallaecia. Looking for the origins of the Galician canned fish industry” en el marco del cual se han llevado a cabo varias intervenciones arqueológicas buscando definir y documentar estructuras relacionadas con la industria salazonera. Se han realizado dos sondeos que han permitido localizar muros y niveles de uso de la parte interior del edificio –las piletas se habrían perdido por la acción erosiva del mar–, así como materiales que han permitido acotar la cronología de la factoría entre los siglos I y III d.C.

**Palabras clave:**

Salazón, factoría, época romana, noroeste, *Gallaecia*.

**Abstract**

In this paper, we present the results of intervention carried out by University of Vigo in Praia do Naso site (Illa de Arousa), catalogued as a possible Roman fish salting factory. This excavation was part of the Marie-Slodowska Curie project “Galtfish: Salt and fish salting in Ancient Gallaecia. Looking for the origins of the Galician canned fish industry” in the framework of which several archaeological excavations has been made, seeking to define and document structures related with the salting industry. Two soundings have been made. We located walls and usage levels from the interior part of the building –vats would have been lost due to the erosive action of the sea–, as well as objects that dated the factory between 1st and 3rd centuries A.D.

**Keywords:**

Salting, factory, Roman times, northwest, *Gallaecia*.

## 1. Introducción

En la primavera de 2019, la Universidad de Vigo llevó a cabo una actuación arqueológica en el yacimiento conocido como “Praia do Naso”, en la Illa de Arousa, destinada a documentar los restos de una posible fábrica de salazón romana que estaban siendo afectados por la acción marina. Esta campaña se enmarcó dentro del proyecto *Marie Slodowska Curie “Galtfish: Salt and fish salting in Ancient Gallaecia. Looking for the origins of the Galician canned fish industry”*. Como parte de este proyecto, se han excavado, además de la de O Naso, varias de las factorías de salazón de la costa gallega: Sobreira en Vigo, Adro Vello en O Grove y Canexol en la isla de Ons. Son intervenciones con un objetivo común: documentar las estructuras (pilos de salazón, especialmente), para las que, en muchos casos, solo contábamos con breves descripciones y dibujos o planimetrías antiguos, así como recoger posibles restos que aporten información sobre la industria salazonera romana (como contenedores/ánforas, restos de ictiofauna que pudieran quedar en los pilos o los morteros que los revestían). Asimismo, la realización de planimetrías y modelos 3D, permite obtener un registro pormenorizado del estado de las estructuras que, como hemos dicho, algunas de ellas están siendo destruidas progresivamente por el mar (especialmente durante los temporales) y la acción humana. En el marco del proyecto se ha monitorizado y cuantificado esta destrucción año a año para el yacimiento de Sobreira<sup>1</sup>. Las intervenciones arqueológicas han permitido recuperar información que, de otro modo, se perdería irreversiblemente.

## 2. El Proyecto Galtfish y las salazones romanas de la costa gallega

La presencia de un gran número de fábricas para el procesamiento de recursos marinos en el litoral atlántico de la antigua Gallaecia llevó, en 2016, al lanzamiento del proyecto de investigación *Galtfish - Salt and fish salting in Ancient Gallaecia. Looking for the origins of the Galician canned fish industry*. El proyecto tiene como objetivo recopilar información sobre las salazones romanas de la comarca para conocer mejor el funcionamiento de estos establecimientos y la comercialización de sus productos mediante el análisis de rutas comerciales y vínculos entre las distintas regiones del imperio<sup>2</sup>.

En la costa gallega se habían localizado varias factorías de salazón de pescado de época romana que se habían listado en algunos trabajos y publicaciones, pero

---

1 FERNÁNDEZ FERNÁNDEZ ET AL. (2022.)

2 FERNÁNDEZ FERNÁNDEZ Y MORAIS (2017); FERNÁNDEZ FERNÁNDEZ (2017)

sin que se pusieran en marcha excavaciones científicas que permitieran documentarlas exhaustivamente. Esta falta de datos, junto con la parcialidad de los mismos, hacía que la adscripción funcional o cronológica de algunos de los yacimientos fuese dudosa. No obstante, tras una primera recogida de datos, acompañada de un análisis singular de cada caso, se determinó la existencia de al menos 15 fábricas romanas con un elevado grado de certeza entre la desembocadura del río Miño y la ciudad de Gijón. Se desestimó incluir algunos de los yacimientos que tradicionalmente eran considerados fábricas de salazón por las dudas que presentaba su adscripción. Por último, habría que sumar a este listado dos fábricas más, ubicadas entre el Miño y el río Duero; así como un grupo de piscifactorías romanas costeras de funcionalidad desconocida, entre las que se incluyó el yacimiento de Sobreira, considerado antes de su excavación como *villa a mare*<sup>3</sup>.

La mayoría de estas fábricas, así como otros yacimientos costeros romanos, habían sido catalogadas en diferentes trabajos<sup>4</sup>, algunos de ellos sobre nuevas investigaciones, como la realizada en la Plaza del Marqués de Gijón<sup>5</sup> y más recientes relacionados con excavaciones urbanas de urgencia, como las fábricas descubiertas en el casco urbano de Vigo, que denotan la importancia de las Rías Baixas como principal zona de producción de salazones de pescado del noroeste de la Península Ibérica<sup>6</sup>. Lamentablemente, muy pocos sitios cuentan con publicaciones monográficas, a excepción del mencionado Gijón<sup>7</sup> y otros como Fiunchal<sup>8</sup>, Bueu<sup>9</sup>, Marqués de Valladares<sup>10</sup>, o el reciente caso de Igrexiña<sup>11</sup>.

Como hemos dicho, el proyecto Galtfish incluyó trabajos arqueológicos en diversas fábricas de salazón de pescado con el objetivo de documentarlos. Además, para cada uno de ellos existían objetivos secundarios. En Sobreira y O Naso se buscaba verificar si eran, como se suponía, fábricas de salazón de pescado. En Adro Vello o Canexol el objetivo era recopilar nuevos datos sobre la cronología del sitio, así como obtener un plano detallado y completo de la fábrica. Estos trabajos dieron testimonio de primera mano de la organización y funcionamiento de estas fábricas y tuvieron como resultado la publicación, en la base de datos RAMPPA (<http://ramppa.uca.es/>), de 19 fábricas romanas de salazón de pescado, situadas entre la desembocadura del río Duero (Portugal) y de la frontera vasco-francesa (Fig.1).

3 HIDALGO CUÑARRO Y VIÑAS CUE (1999): 88-89

4 LOMBA PORTELA (1987); NAVEIRO LÓPEZ (1991)

5 FERNÁNDEZ OCHOA (1994); FERNÁNDEZ OCHOA Y MARTÍNEZ MAGANTO (1994)

6 SUÁREZ PIÑEIRO (2003); CURRÁS REFOJOS (2007)

7 FERNÁNDEZ OCHOA (1994)

8 CASTRO CARRERA (1992)

9 DÍAZ GARCÍA (2015)

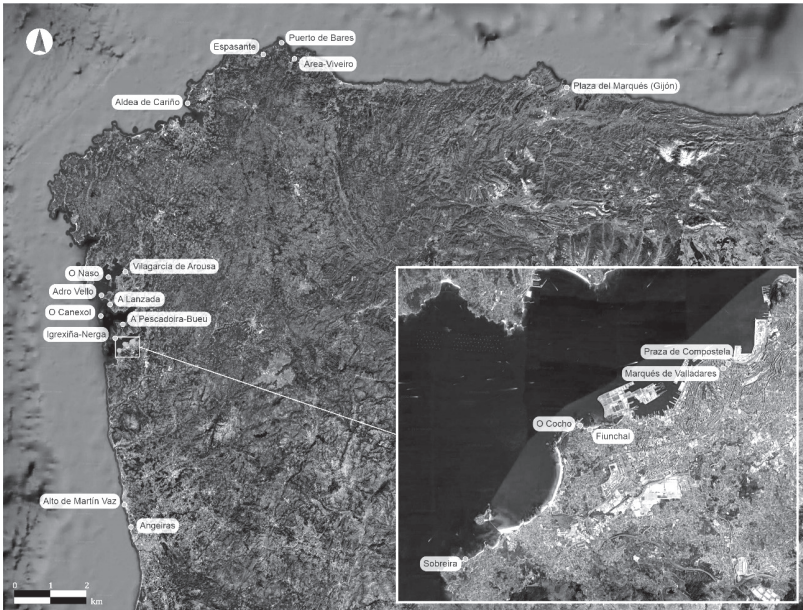
10 TORRES BRAVO, CASTRO CARRERA Y PRIETO ROBLES (2007)

11 GORGOSO LÓPEZ Y ACUÑA PIÑEIRO (2016)



Además, el proyecto Galtfish contribuyó a aumentar el conocimiento de otros yacimientos relacionados con la explotación de los recursos marinos durante la época romana, como las salinas de evaporación solar, en particular el de O Areal<sup>12</sup>. Pero también, el análisis de su comercio, a partir del estudio de la producción de ánforas de Bueu, desde donde se exportaba una gran cantidad de productos de pescado salado de las Rías Baixas<sup>13</sup>. Se comprobó que también se utilizaban barricas para el transporte de productos, probablemente para los mercados del norte de Europa, mientras que las ánforas se comercializaban en los mercados lusitano y mediterráneo, como demuestra la presencia de ánforas San Martiño de Bueu 2 en Oporto, Lisboa, Faro, Sevilla, Baleares, Roma<sup>14</sup> y más recientemente en Baleares<sup>15</sup>.

Fig. 1: Localización de las factorías de salazón encontradas entre el Duero y Gijón.



### 3. Antecedentes

El yacimiento de Naso se localiza en la playa del mismo nombre, en el extremo norte de A Illa de Arousa, que concentra numerosos restos arqueológicos. Fue cata-

12 CASTRO CARRERA ET AL. (2019); IGLESIAS DARRIBA ET AL. 2017

13 FERNÁNDEZ FERNÁNDEZ (2016), (2017); FERNÁNDEZ FERNÁNDEZ Y MORAIS (2017)


14 FERNÁNDEZ FERNÁNDEZ (2017)

15 FANTUZZI ET AL. (2020)



logado junto al cercano yacimiento de Campo dos Bufos, identificado como un lugar funerario, y conocido desde principios del s. XX por la aparición de sepulturas antiguas. Ambos presentan problemas de conservación: el frente de la playa donde se encontraban los restos se ha ido perdiendo progresivamente, con una especial intensidad en los últimos 10 años, por la acción marina y humana, mientras que en Campo dos Bufos se han realizado tradicionalmente, según los vecinos de la zona, labores agrícolas y ha sido empleado como cantera para extraer piedra, presumiblemente, de los restos arqueológicos.

Fig. 2: Localización de los yacimientos de Praia do Naso y Campo dos Bufos.



• **Campo dos Bufos**

En 1931, Ángel Varela Santos publica en el Faro de Vigo sus impresiones tras visitar el lugar de Campo dos Bufos, donde los habitantes de la isla habían loca-

lizado ese mismo año varias sepulturas, en cuyo interior se conservarían todavía restos humanos<sup>16</sup>. A pesar de la gran trascendencia en prensa del hallazgo<sup>17</sup>, son pocos los datos que tenemos respecto al número de estructuras localizadas y su composición. En base a los datos aportados y a algunas fotografías conservadas en el Museo de Pontevedra, se constata la existencia de al menos una tumba en cista rectangular de tégula; una cista mixta de perfil también rectangular con el fondo en tégula y el alzado en piedra; y una tercera cista construida íntegramente en piedra. Al menos una de ellas, probablemente la cista en piedra, conservaba la cubierta, formada total o parcialmente por una gran losa lisa sin labrar, y se indica la existencia de una estructura con doble cámara, sin que pueda determinarse si se correspondería con una de las tumbas anteriormente definidas u otra desconocida. Se trata en los tres casos de sepulturas de inhumación con orientación E-O/O-E, sin poder determinar la posición de la cabeza del difunto, en las que no se indica la presencia de mobiliario funerario<sup>18</sup>.

Fig. 3: Fotografía de L. Novás de 1931 de los sepulcros de Campo dos Bufos (Museo de Pontevedra).



Se desconoce, por otra parte, la extensión y configuración interna de la necrópolis, no pudiendo determinarse si existían agrupaciones de sepulturas o incluso una ordenación del espacio, debido al reducido número de estructuras recuperadas y a los escasos datos recopilados. Existen además ciertas dudas respecto a la

16 CARLSSON-BRANDT Y FERNÁNDEZ ABELLA (2015): 292

17 El Compostelano (1931, septiembre 23). *De la Isla de Arosa*; Progreso (1931, septiembre 24). *Los hallazgos de la isla de Arosa*.

18 FILGUEIRA VALVERDE Y GARCÍA ALÉN (1953)

ubicación del espacio funerario. En la noticia recogida en *El Compostelano* (23 de septiembre de 1931) se especifica que las tumbas se localizaron sobre un montículo, con orientación Norte-Sur, ubicado a unos 100 m de la costa frente a la desembocadura de la Ría de Arousa, rodeado de un pinar y campos de cultivo. Aunque el emplazamiento ha sido localizado de forma aproximada, principalmente por su relación con la factoría de Naso, existen ciertas dudas respecto al lugar exacto en el que fueron exhumadas las estructuras. La escasez de datos dificulta asimismo determinar una cronología precisa para el conjunto, habida cuenta de la falta de elementos datantes –principalmente objetos relacionados con el ajuar o portados por el difunto– y la antigüedad del descubrimiento. Sin embargo, atendiendo al tipo de sepulturas identificadas, se adscribiría probablemente a la tardoantigüedad, siendo los s. IV-V el momento de uso preferente de las cistas en tégula<sup>19</sup>.

Fig. 4: Algunos de los materiales recuperados en Campo dos Bufos<sup>20</sup>



#### • Posible factoría de Praia do Naso

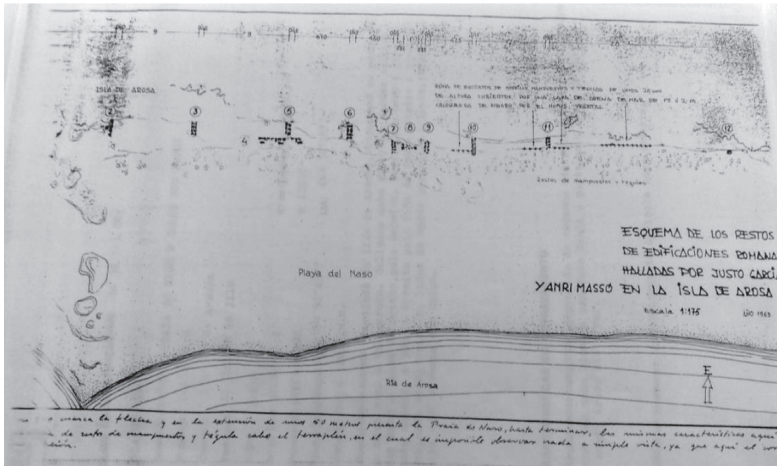
A pocos metros de la necrópolis, en unas prospecciones de la costa pontevedresa realizadas en 1963 por Enrique Massó Bolívar y Justo García Díez, se descubrieron restos en la denominada playa de Naso. En sus notas, dejan constancia de que en

19 VALLE ABAD (2020)

20 BLANCO FREIJEIRO ET AL. (1952): 424

un terraplén de alrededor de 3 m de alto aparecen una serie de restos, casi todos murarios. Según su croquis, en todo el frente de la playa encuentran varios muros (9 perpendiculares y 1 paralelo a la costa) de mampostería rellena de morrillo o de bloques regulares colocados a soga y tizón, junto con restos de “morrillo de cuarzo”. Asimismo, recogen en superficie materiales cerámicos, ánforas y tégulas. Después de la localización y descripción de los restos en la playa, no hubo ninguna intervención arqueológica en la zona. Los restos encontrados quedaron expuestos a las inclemencias meteorológicas y marinas, siendo progresivamente erosionados y parcialmente destruidos.

Fig. 5: Croquis realizado en 1963 de los restos de Naso (Museo de Pontevedra).



En cuanto a la interpretación de los restos, se barajaban dos funcionalidades principales<sup>21</sup> en base a los restos y objetos materiales encontrados: una estructura habitacional, quizá formando parte de una *villa a mare* o una estructura relacionada con los procesos de explotación del medio marino. En base a esta interpretación y al croquis de los años 60, fue incluida como posible factoría de salazón romana en el proyecto Galtfish y se planteó una excavación destinada a confirmar su funcionalidad. En el perfil de la playa se observaban restos de algún pilo de salazón, así como de patios y otras dependencias. Con este perfil y el croquis antiguo, realizamos la siguiente propuesta:

- Estructura nº 1: Muro terminal: 1 m de alto x 0,46 m de ancho. 2 hiladas de mampuestos y morrillo.


21 CARLSSON-BRANDT Y ABELLA (2015)



- Estructura nº 2: Muro: 0,68 m de ancho. Situado en paralelo al anterior y que conserva posiblemente 2 hiladas. Separado 8 m del anterior.
- Estructura nº 3: Muro: 0,46 m de ancho. Situado en paralelo al anterior y que conserva 2 hiladas de piedras. Separado 9,20 m del anterior.
- Estructura nº 4: Muro: 11 m de largo y 0,55 m de ancho. Situado transversal al anterior y que parece que enlaza con el anterior. Conserva 2 hileras de piedras.
- Estructura nº 5: Muro: 0,40 m de ancho. 2 hiladas rellenas de morrillo. Situado en la mitad del anterior y a 9 m en paralelo del nº 3.
- Estructura nº 6: Muro: 0,45 m de ancho. 2 hiladas a soga y tizón. Situado a 6,10 m del anterior.
- Estructura nº 7: Muro: 1 m de alto y 0,45 m de ancho. Muro de 2 hiladas. Situado a 4,50 m del anterior.
- Estructura nº 8: Muro: 2 hiladas de 0,38 y 0,26 m sobre una base que las une. Forman una especie de cubo que contiene morrillo. Situado a 0,82 m del anterior.
- Estructura nº 9: Muro: 0,50 m de ancho. 2 hiladas. A 0,85 m del anterior.
- Estructura nº 10: Muro: 0,45 m de ancho. 2 hiladas y sillar en tizón. Situado a 4,25 m del anterior.
- Estructura nº 11: Muro: 0,55 m de ancho. 2 hiladas. Situado a 1,28 m del anterior.
- Estructura nº 12: Monolito terminal: 0,44 m de ancho y 1,35 m de alto. Situado a 20 m del anterior.

Por lo tanto, a lo largo de 65 m del frente de la playa teníamos constancia de la existencia de varios muros y otros restos arqueológicos dispersos que pensábamos que podrían responder a los diferentes espacios de la factoría. En concreto, entre los muros 5 al 10/11 se localizarían los pilos quedando entre el 11 y el 12 (muro terminal) un posible patio que tendría otro espacio similar en su parte este (muros 1-5).

Fig. 6: Localización de las estructuras sobre la fotorestitución y croquis de 1963.




#### 4. La actuación arqueológica

Con estos de partida, planteamos la realización de una intervención en el yacimiento con dos líneas principales: registrar pormenorizadamente con un modelo 3D los restos visibles del perfil de la playa y realizar una serie de sondeos destinados a encontrar estructuras. Los sondeos se localizaron en la parte alta del perfil de la playa y no en el frente para afectar a los restos que aún se conservaban lo mínimo posible, y para que no quedasen a la vista, minimizando así la posibilidad de que se erosionen aún más. Se realizaron un total de dos sondeos<sup>22</sup>:

- Sondeo 1: Medidas: 2,5 m de ancho x 4 m de largo. Este sondeo se localizó en la parte central del perfil de la playa, en la zona donde se localizarían las estructuras de la n° 6 a la n° 9. Es especialmente interesante, dado que la estructura 8 es la que se identificaba como un posible pilo de salazón.
- Sondeo 3: Medidas: 2,5 m de ancho x 2,5 m de largo. Este sondeo se localizó en la parte oeste del perfil de la playa, en la zona donde estaban el muro final n° 12.

Fig. 7: Localización de los sondeos.



En el sondeo 1 hemos podido identificar una estancia en relación directa con los muros detectados y registrados en los años 60. Se trata de un habitáculo de 5 m. de largo (E-O) definido por dos muros de mampostería irregular (sin banqueta de

<sup>22</sup> Estaba prevista la realización de un sondeo más (Sondeo 2) entre estos, que finalmente no se llevó a cabo por falta de tiempo.

Fig. 8: Esquina noroeste de la estancia. Se puede apreciar la construcción del muro sur.



cimentación) y contruidos a soga y tizón. Aparece delimitado hacia el sur (hacia tierra adentro) por un nuevo muro de factura similar que conserva de 3 a 5 hileras desde su cimentación. No conocemos el límite norte (hacia la playa), donde se conserva un potente derrumbe pétreo. Este derrumbe se limpió buscando el muro norte de la estancia, sin que fuese posible identificarlo. La ausencia de cualquier cultura material y su piso térreo nos llevan a inclinarnos por un uso industrial para esta estancia. Se localiza en el entorno del espacio *a priori* de las piletas, por lo que podría tratarse de una estancia de procesado del pescado o incluso de almacenamiento. La ausencia de derrumbe tegulario deja abierta la posibilidad de que estemos ante un espacio abierto tipo patio.

Como elemento singular, se recuperó un alfeizar en granito de una sola pieza de una gran ventana del muro sur que cayó derrumbada hacia el interior de la estructura y que debía cerrarse mediante una reja (Fig. 10). Así lo atestiguan los agujeros realizados en el vano, donde se incrustaría el enrejado. La pieza es rectangular con un ancho de 45 cm. (similar al ancho de los muros) y en sus extremos presenta dos superficies lisas para apoyar las jambas y sobre ellas el dintel. Ente los dos laterales deja una apertura de 2'85 cm en la parte más estrecha y 4'2 en la parte más ancha protegida por una reja de 5 barras –posiblemente de hierro– embutida en la ventana mediante sendas perforaciones sobre el granito. Probablemente esta reja contaba con otras tantas barras horizontales que a su vez se encastraban contra las jambas formando el enrejado. Hacia el interior, el alfeizar presenta un desbastado que genera una apertura mayor de luz en el interior de la estancia. Estos desbastados suelen ser habituales encontrando paralelos en los

muros de los patios de las factorías de salazón de Troia de Setúbal, así como en otras construcciones<sup>23</sup> (Fig. 11).

Fig. 9: Vista desde el este del Sondeo 1 al terminar la excavación.



El sondeo 3 verificó la continuidad y buen estado de conservación del muro terminal oeste de la edificación, que ya se había documentado en el perfil de la playa, así como su factura constructiva –con banqueta de cimentación– típica de los muros laterales de los edificios salazoneros (como ocurría por ejemplo en el caso de Sobreira). Bajo un derrumbe tegulario, se conservaban niveles de uso, situados a más de 1 m. sobre la playa actual, donde se localizan el arranque de la cimentación del edificio. De hecho, la preservación de estos niveles, en los que se ha recuperado casi toda la cultura material de la intervención, nos ha permitido datar la vida de

23 VERO-GALA (2016); ADAM (1996): 331



la factoría –al menos en este sector – entre finales del s. I y durante los siglos II y III d.C., en cuyos finales parece abandonarse. En este lugar, la potencia es enorme, encontrándose los niveles romanos bajo casi 2 m. de tierras orgánicas de cultivo. La presencia de un nivel de uso térreo-ceniciento y la cultura material (ollas, vajilla fina, engobes rojos) nos hacen pensar en un uso doméstico de esta estancia sin poder concretar mucho más debido a lo reducido del área de excavación.

Fig. 10: Alfeizar de ventana encontrado en el Sondeo 1 (arriba) y reconstrucción de su posible posición original (abajo).




Fig. 11: a. Alfeizar similar al de Naso en la factoría de Troia (Setúbal) (fotografía del autor);  
 b. ventana enrejada de Herculano<sup>24</sup>; c. ventana enrejada de Zeugma (Eufrates)<sup>25</sup>.




Fig. 12: Niveles de abandono y derrumbe sobre el pavimento térreo de la estancia.



24 VERO-GALA (2016): FIG. 3

25 FONTAINE Y FOY (2005): FIG. 7

Fig. 13: Bajo el pavimento térreo en el Sondeo 3, se puede apreciar la zanja de cimentación del muro final oeste de la factoría.



## 5. Cultura material

Los materiales recuperados en los dos sondeos efectuados fueron muy escasos. La mayoría de los fragmentos cerámicos se recuperaron en las unidades estratigráficas asociadas al uso y abandono documentados en el sondeo 3 (UE's 33, 34 y 35).

Material	Fragmentos recuperados
Cerámica	70
Hierro	5
Lítico	2
Hueso	1

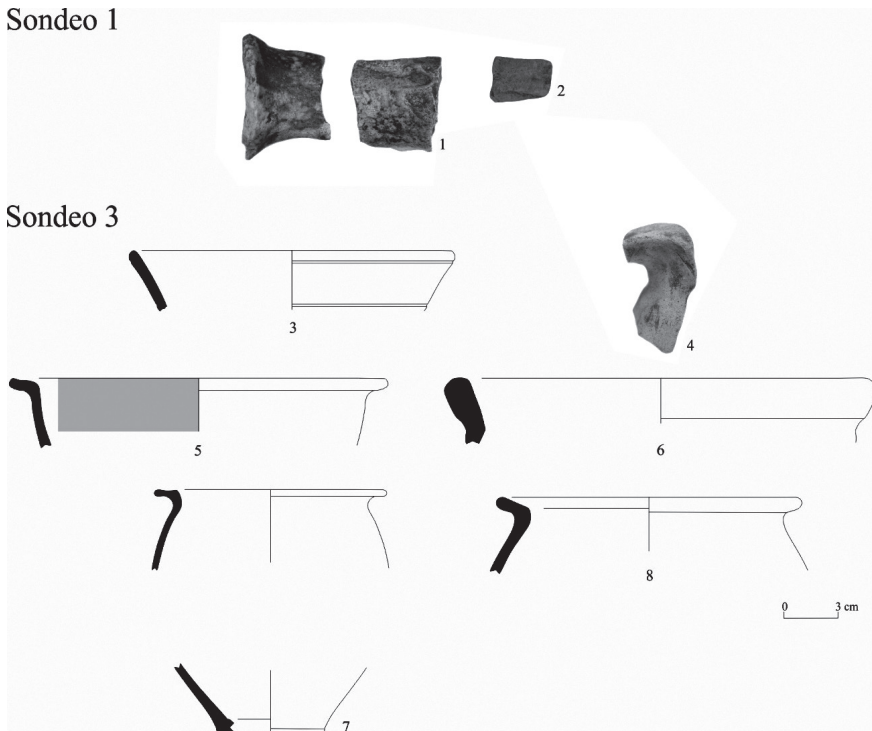
En el sondeo 1, a pesar de encontrarnos en el interior de una estancia, ni en los niveles de abandono ni en los de uso se pudo recuperar material lo que redunda en su funcionalidad como espacio abierto tipo patio. Cabe destacar solamente la presencia de dos fragmentos de asa de una jarra grisácea (Fig. 14, 1) recuperados en el nivel vegetal y un fragmento de cerámica fina (posiblemente TSH) totalmente rodado en la UE. 5 (Fig. 14, 2).

El sondeo 3 fue mucho más rico en cultural material. Además de una laja de pizarra –que podría haber formado parte del tejado –, se recuperó un buen contexto asociado a los niveles de uso y abandono que nos han posibilitado fechar



la vida útil de la factoría. En los niveles de derrumbe pétreo se documentó la presencia de algunos fragmentos de cerámica común romana. Pero será en el nivel de derrumbe del tejado (UE. 34) donde encontramos un conjunto más importante compuesto principalmente por un borde de un plato Drag. 15/17 en TSH (Fig. 14, 3) y varios fragmentos (incluido un arranque de asa) de un ánfora Keya 16, probablemente de producción gaditana (Fig. 14, 4). Además, en este contexto se recuperó otro fragmento de ánfora, en este caso un asa de la producción bética Guadalquivir. Junto a estos elementos datantes, se recuperaron varias ollas y diversos fragmentos de cerámica común (Fig. 14, 7-8). Por último, en el nivel de uso se recuperó un fragmento de TSH de la forma Drag. 27, varios fragmentos y un borde de una tinaja de almacenamiento (Fig. 14, 6), varios fragmentos de ollas en cerámica común y un individuo de cuenco engobado lucense del tipo EP 1 (Fig. 14, 5).

Fig. 14: Materiales recuperados en los sondeos 1 y 3.



En su conjunto, el material cerámico recuperado nos lleva a un espectro cronológico centrado en el Alto Imperio, que abarca los siglos II y III d.C., fechas donde se podrían englobar los materiales datantes, tanto la TSH, el cuenco EP 1 como el

ánfora Keay 16. La ausencia de materiales claramente tardíos como la TSHT o la ARS descarta una vida útil del yacimiento en los siglos tardoantiguos. No obstante, esta primera aproximación cronológica debe ser refrendada con nuevas intervenciones y estudios de material ya que lo que aquí presentamos es solo un pequeño contexto que podría no ser extrapolable a todo el yacimiento.

## 6. Interpretación de los restos y su contexto en Punta Cabalo

Los sondeos efectuados nos han servido para verificar la presencia de importantes y bien conservadas estructuras en la playa de O Naso. En visitas previas y durante la intervención hemos podido registrar los restos de muros localizados en la playa y en los perfiles terrestres posibilitándonos –después de su comparación con los datos del croquis de Massó – concluir que buena parte del frente terrestre ha desaparecido durante las últimas décadas. Esta situación erosiva marítimo-terrestre se ha acentuado en los últimos 10 años, cuando todavía era visible el muro de cierre norte de la factoría y el gran sillar almohadillado esquinal estaba todavía en pie. No parece que hubiese cambiado en demasía el estado del yacimiento desde los años 60 (cuando E. Massó realiza el croquis de las estructuras) hasta los 90. De hecho, en una fotografía de los años 70, el estado de los muros no tiene nada que ver con el de la actualidad. Esta fotografía, además de los datos recogidos en el croquis de E. Massó, indican que las estructuras romanas de O Naso incluían pilos revestidos de mortero contruídos de manera idéntica a la de otras factorías salazoneras de las Rías Baixas (Sobreira, Praza de Compostela o Canexol entre otras). Una cama de cachotería de granito colocada en cuña forma la base de cimentación del pilo delimitado por muros de cachotería irregular y revestidos por varias capas de mortero con fragmentos de cuarzo (Fig. 17) (como en Canexol, Sobreira...etc.) o pequeños cantos rodados (Adro Vello). El revestimiento a base de *opus signinum* es menos habitual, estando presente en piletas de las factorías de Marqués de Valladares, Fiunchal (ambas en Vigo) o en Praia de Area (Viveiro). El sistema constructivo, con muros a soga y tizón y banquetas de cimentación, es también habitual de las factorías salazoneras a lo que sumamos la ventana que encuentra paralelos en patios de otras fabricas atlánticas. Por todo ello, creemos que existen datos suficientes para afirmar que aquí existió una factoría de salazones cuyos tanques han desaparecido hoy por completo por la acción erosiva costera. El yacimiento ha perdido aproximadamente unos 5-10 m. de frente en los últimos años, la zona que probablemente ocupaba una batería de piletas de salazón.

**Fig. 15:** Imagen posiblemente de la década de 1990, en la que todavía se puede observar el muro terminal norte y el esquinero de la edificación (La Voz de Galicia).



**Fig. 16:** Gran sillar almohadillado esquinero de la edificación caído y muro terminal desaparecido en la actualidad.



La prospección de la playa nos ha permitido identificar la totalidad de las estructuras registradas en los años 50 y su correspondencia con nuestros datos de los sondeos. Todo ello, nos presenta un gran edificio situado a lo largo de 60 m. de playa. Los restos se extienden por toda la mitad oeste de la playa de O Naso, desde el gran sillar almohadillado esquinero (hoy tumbado) hasta el comienzo de la cala vecina donde se localiza la construcción contemporánea y la cetaria de marisco. El sector occidental (nuestro sondeo 3) parece identificarse con la parte habitacional de la “factoría” mientras que el sector oriental (nuestro sondeo 1) se correspondería con el sector industrial, donde se situaban los restos de piletas documentados



en los años 50 y 70. La extensión de los restos podría indicar que, en vez de un edificio, podríamos estar ante dos factorías de salazón, aunque este punto no ha podido ser confirmado en esta intervención.

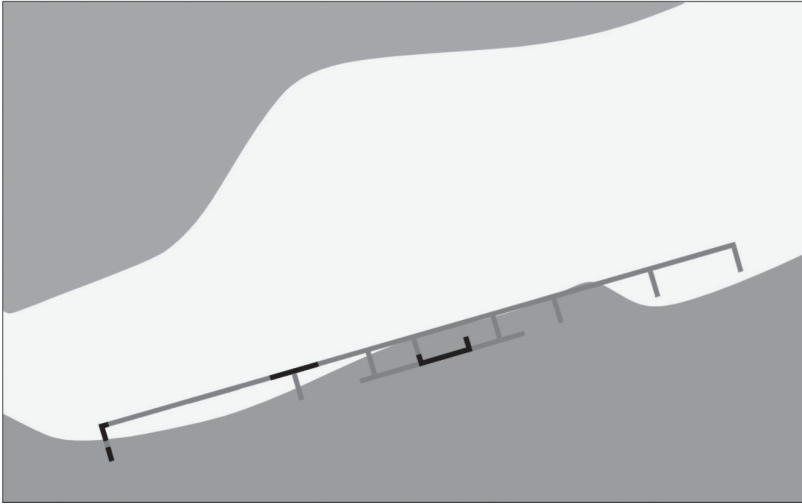
**Fig. 17:** Fotografía de los años 70 donde se aprecian los restos de mortero sobre una base de cachotería de granito, típico de los pilos de salazón romanos (Foto: Museo de Pontevedra)



**Fig. 18:** Proyección y relación de los restos murarios identificados (en blanco) con aquellos registrados en los años 50 (en gris), sobre la ortofoto.



Fig. 19: Proyección y relación de los restos murarios (en negro) identificados con aquellos registrados en los años 50 (en gris).




Además de la intervención en la propia playa, hemos prospectado el entorno del yacimiento donde, como hemos visto, destaca la presencia de una importante necrópolis de inhumación con datación romana y probablemente altomedieval. Esta prospección y el contacto con algunos colectivos locales que conocen el entorno nos ha posibilitado consultar materiales arqueológicos recogidos durante décadas y detectar nuevas estructuras romanas en el entorno del yacimiento, en concreto en Punta Cabalo (Fig. 20), donde además se encuentran los restos de una fábrica de salazón del s. XIX.

Entre el antiguo cierre de la salazón contemporánea y la punta donde se encuentre enclavado el faro, pudimos documentar en superficie varios muros de apariencia romana -45 cm. de ancho y mampostería irregular – similares a los detectados en Naso. Se trata de una estructura de grandes dimensiones de la que se conserva un gran muro en dirección E-O con un esquinal que gira hacia el norte perdiéndose pocos metros antes de llegar a los afloramientos graníticos donde se construyó el faro. Su localización nos hace pensar que su frente norte también ha desaparecido fruto de la erosión. Sin embargo, parece que los restos se extienden hacia el sur, introduciéndose en el solar de la antigua fábricas de salazón donde debe conservarse mucho mejor al no estar afectado por el continuo paso de personas y vehículos que acceden a los arenales próximos. De hecho, estos muros se observan en superficie debido al continuo desgaste que sufren al encontrarse en una zona de paso lo que hace que sobre ellos circulen personas e incluso coches. Esta afectación genera también la presencia en esta zona de bastante material arqueológico en superficie, sobre todo material de construcción muy fragmentado y cerámica común romana.



Fig. 20: Restos murarios de Punta Cabalo.



Además de estas estructuras, hemos podido consultar un conjunto de materiales recuperados en superficie recuperados por vecinos de la zona en momentos de caída de perfiles. Entre estos materiales, todo ellos de época romana, encontramos un plato de Drag. 15/17 con marca [...]ANI (*Agilanvs*) en TS Hispánica, ánforas béticas, cerámica gris pulida, clavos de hierro y un peso de red de plomo. Todo este material se puede fechar sin problemas en el arco cronológico propuesto para la factoría romana de O Naso. Como nota discordante, un fragmento de pared de un ánfora LRA 2 del Egeo, típica de contextos del s. VI d.C.<sup>26</sup>, lo que nos puede indicar una pervivencia mayor en el tiempo de la ocupación antigua de la zona.

## 7. Conclusiones

Como hemos podido comprobar a lo largo de nuestro análisis de datos antiguos y de las estructuras documentadas en la intervención, los restos conservados en la playa de O Naso se corresponderían con una fábrica de salazones romana, cuya cronología debe acotarse entre el s. I y el s. III d.C. Los sondeos efectuados en esta intervención se han localizado en una zona interior de la edificación romana y

26 FERNANDEZ FENÁNDEZ (2014)

por ello, no hemos detectado la presencia de piletas de salazón. No obstante, los sondeos han podido confirmar la preservación del yacimiento tierra adentro y la continuidad de las estructuras detectadas en los años 60 y hoy totalmente destruidas. La presencia de piletas de salazón, perdidas por procesos erosivos, quedan claramente definidas a partir del análisis de los datos de los años 60, fotografías antiguas y su comparación con otras factorías de las Rías Baixas. La campaña, además de definir correctamente el yacimiento de Naso, ha podido documentar restos romanos en Punta Cabalo que dan continuidad a la ocupación romana a lo largo de la costa norte de la isla de Arousa. El registro del perfil mediante fotogrametría 3d nos permite asegurar la información para el futuro y monitorizar los restos conservados en el frente costero. Igualmente, se ha detectado y documentado la pérdida de una gran franja de frente marino durante los últimos años y que ha destruido toda la fachada norte del edificio, todavía conservado hace una década. Probablemente esta aceleración de la erosión marina deba vincularse a la construcción del pantalán y rampa asociada a una depuradora de marisco instalada al norte del yacimiento.

En fin, los resultados de la intervención han propiciado un aumento en el conocimiento de la realidad en época romana de la producción y comercialización de pescado en salazón. Conocemos mejor la tipología y el patrón de asentamiento de las fábricas instaladas en las Rías Baixas y su período de funcionamiento. En su conjunto, podemos concluir que la industria salazonera galaica se desarrolló de manera industrial a lo largo del alto imperio con la proliferación de factorías en las ensenadas de las Rías, especialmente en las rías Baixas, donde su densidad parece mayor. Aprovecharon los recursos marinos del ecosistema de las Rías para elaborar salsas y pescado en salazón para la exportación, como queda demostrado con la presencia de ánforas producidas en Bueu, en yacimientos atlánticos y mediterráneos como la propia ciudad de Roma. La fábrica de Naso fue una de estas industrias que floreció durante los siglos II y III d.C. junto a otras muchas instaladas en la ría de Arousa. Por el momento, poco sabemos sobre las causas de la paulatina desaparición de esta industria. Solamente constatamos que algunas dejan de producir el s. III y otras parecen continuar un poco más, alcanzando el s. IV o incluso los inicios del s. V. Quizás el ocaso de la industria de salazones tenga relación directa con el final productivo de las salinas de evaporación solar cuyas fechas de abandono parecen centrarse en la segunda mitad del s. III<sup>27</sup>. El desabastecimiento de sal y la necesidad de la importación de este bien necesario para la elaboración de productos piscícolas pudo marcar una caída en la producción y el final de parte de la producción incapaz de abastecerse en mercados cercanos.

---

27 IGLESIAS DARRIBA ET AL. (2017); CASTRO CARRERA ET AL. (2019)

## BIBLIOGRAFÍA

- Adam, J.P. (1996): *La construcción romana: materiales y técnicas*, León.
- Blanco Freijeiro, A., Millán, I. y Pardo, G. (1952): “Restos de una necrópolis antigua en Ayos (Noalla, Pontevedra)”, *Cuadernos de Estudios Gallegos*, 7: 419-425.
- Carlsson-Brandt Fontán, E. y Fernández Abella, D. (2015): “El yacimiento romano de Praia do Naso (Illa de Arousa, Pontevedra) en el contexto de la explotación del medio marino en la ría de Arousa”, *Férvedes: Revista de investigación*, 8: 291-300.
- Castro Carrera, J. C. (1992): “Intervención arqueológica no xacemento romano de ‘O Fiunchal’ (Alcabre, Vigo)”, *Castrelos*, 5-6: 71-86.
- Castro Carrera, J. C., Prieto Robles, S., Sartal Lorenzo, M., Acuña Piñeiro, A., Iglesias Darriba, M. J., Rodríguez Sáinz, E., Tallón Armada, R. y Fernández Fernández, A. (2019): “La salina romana de evaporación solar de O Areal-Vigo (Galicia, España). Un ejemplo de arquitectura “efímera” conservada”, en Morillo Cerdán, A., Heinrich Hermanns, M. y Salido Domínguez, J. (eds): *Arqueología Efímera Productos y materiales percederos en el registroarqueológico de época romana*, Alemania, Nünnerish-Asmus Verlag & Media: 127-142.
- Currás Refojos, B. (2007): “Aportación al conocimiento de la industria de la salazón en las Rías Baixas gallegas”, en Lagóstena, L., Bernal, D. y Arévalo, A. (eds): *Actas del congreso internacional CETARIAE. Salsas y salazones de pesado en occidente durante la antigüedad* Universidad de Cádiz, Cádiz: 135-149.
- Díaz García, F. (2015): *El Mundo Antiguo en el Museo Massó y la Romanización en Bueu*, Santiago de Compostela, Consellería de Cultura, Educación e Ordenación Universitaria, Dirección Xeral de Patrimonio Cultural.
- Fantuzzi, L., Cau Ontiveros, M.A., Mas Florit, C., Chávez Álvarez, M. E. y Quaresma, J.C. (2020): “Primera evidencia de ánforas tardo-romanas del sur de Galicia (tipo San Martiño de Bueu 2) en las Baleares: un ejemplar hallado en Pollentia (Alcúdia, Mallorca)”, *Boletín Ex Officina Hispana*, 11, 32-35.
- Fernández Fernández, A. (2014): *El comercio tardoantiguo (ss.IV-VII) en el Noroeste peninsular a través del registro cerámico de la ría de Vigo*, Archaeopress.
- Fernández Fernández, A. (2016): “La producción y comercialización de ánforas tardoantiguas del alfar de San Martiño de Bueu (Galicia, España)”, en Cucuzza, N., Giannattasio, B. M. y Pallecchi, S. (eds.): *Archeologia delle produzioni ceramiche nel mondo antico. Spazi, prodotti, strumenti e tecniche*, Roma, Aracne Editrice: 175-190.
- Fernández Fernández, A. (2017): *El mundo antiguo en el Museo Massó: el centro alfarero romano de Bueu*, Santiago de Compostela, Museo Massó / Xunta de Galicia.
- Fernández Fernández, A. y Morais, R. (2017): “Las ánforas tardoantiguas de San Martiño de Bueu (Montero Ríos 7). El primer centro de producción de ánforas del no-

- roeste de Hispania”, en Dixneuf, D. (ed.): LRCW 5. Late Roman coarse wares, cooking wares and amphorae in the Mediterranean. *Archaeology and Archaeometry* vol. 1. Centre d’Études Alexandrines, Alexandrie: 107–119.
- Fernández Fernández, A., Valle Abad, P. y Rodríguez Nóvoa, A.A. (2022): “3D photogrammetry as a tool for studying erosive processes at a Roman coastal site: the case of the Roman fish-salting plant at Sobreira (Vigo, Spain)”, *Archaeological and Anthropological Sciences*, 14 (32): 32-53 <https://doi.org/10.1007/s12520-022-01508-3>.
- Fernández Ochoa, C. (1994): Una industria de salazón de época romana en la plaza del Marqués, Ayuntamiento de Gijón.
- Fernández Ochoa, C. y Martínez Maganto, J. (1994): “Las industrias de salazón en el norte de la Península Ibérica en época romana. Nuevas aportaciones”, *Archivo Español de Arqueología*, 67: 115–134.
- Filgueira Valverde, J. (1954-1956): “La carta arqueológica de la provincia de Pontevedra ponencia desarrollada ante el III Congreso Arqueológico Nacional”, *El Museo de Pontevedra*, 8: 17-29.
- Filgueira Valverde, J. y García Alén, A. (1953): Materiales para la carta arqueológica de la provincia de Pontevedra, Pontevedra, El Museo de Pontevedra.
- Fontaine, S.D. y Foy, D. (2005): “La modernité, le confort et les procédés de fabrication des vitrages antiques”, en *Des Transparents spéculations vitres de l’Antiquité et du Haut Moyen Âge (Occident-Orient)*, 4: 15-24.
- Gorgoso López, L. y Acuña Piñeiro, A. (2016): “Igrexiña fronte ao mar. Unha salgadura romana en Nerga (Cangas, Pontevedra)”, *Gallaecia*, 35: 71–98.
- Hidalgo Cuñarro, J. M. y Viñas Cué, R. (1999): “Vigo del siglo I al IV después de Jesucristo: Aspectos de la romanización; castros y villas romanas”, *Castrelos*, 12: 81–94.
- Iglesias Darriba, M. J., Acuña Piñeiro, A., Castro Carrera, J. C., Prieto Robles, S., Sartal Lorenzo, M. A., Rodríguez Sáinz, E. y Fernández Fernández, A. (2017): “Estudio preliminar de la salina romana de evaporación solar de O Areal-Vigo (Galicia, España)”, en *L’exploitation des ressources maritimes de l’Antiquité. Activités productives et organisation des territoire*, Antibes, Association pour la Promotion et la Diffusion des Connaissances Archéologiques: 213–234.
- Lomba Portela, A. M. (1987): “Contribución al estudio de la industria de salazón de época romana en el Noroeste peninsular”, *Lucerna (Ser. II)*, 2: 165–176.
- Naveiro López, J. L. (1991): *El comercio antiguo en el Noroeste Peninsular. Monografías urxentes do museo (Vol. 5)*, Museo Arqueolóxico e Histórico Provincial de A Coruña, A Coruña.
- Otero Maestu, J. (1932): “Un descubrimiento del Dr. Varela Santos”, *Céltiga*: 171.
- Suárez Piñeiro, A. M. (2003): “La explotación del mar en la Galicia romana: el ejemplo de las instalaciones de salazón”, *Cuadernos de Estudios Gallegos*, 50 (116): 9–25.

- Torres Bravo, V. C., Castro Carrera, J. C. y Prieto Robles, S. (2007): “La factoría romana de salazón de “O Areal”, Vigo (Galicia): un complejo industrial salazonero altoimperial”, en Lagostena, L., Bernal, D. y Arévalo, A. (eds): *Cetariae 2005. Salsas y Salazones de Pescado en Occidente durante la Antigüedad*, BAR International Series 1686, Oxford: 475-585.
- Valle Abad, P. (2020). *El mundo funerario en el área costera del Noroeste peninsular durante la Antigüedad* (tesis doctoral). Universidade de Vigo
- Vero-Gala, A. (2016): “El vidrio de ventana y su uso en la arquitectura romana. A propósito de los vidrios planos de la villa de Ronda del Marrubial, Córdoba”, *Revista Anahgramas*, 2: 26-65.



**ICONOGRAFÍAS DEL TEATRO MEDIEVAL E ICONOGRAFÍAS DEL  
CINE DE LOS PIONEROS: A PROPÓSITO DE UNA ESCENA DE EL  
REY VAGABUNDO (1956), FILME DE MICHAEL CURTIZ**

**Iconographies of medieval theater and iconographies of pioneer  
Cinema: A scene from Michael Curtiz's 1956  
film *The Vagabond King***

**ANGÉLICA GARCÍA MANSO**

Grupo de Investigación MUSAEXI (Universidad de Extremadura)

Recibido: 11/04/21  
Aceptado: 27/07/21

**Resumen**

El presente estudio analiza una secuencia del filme *El rey vagabundo* (*The Vagabond King*, 1956), de Michael Curtiz. Se trata de una escena que se presenta como un paréntesis no sólo musical, sino también de representación teatral, cuyos referentes iconográficos hunden sus raíces en los *mysteria* medievales (en el presente caso, la *Ordo Presentationis Ade*) y el cine de Georges Méliès. Se analiza el motivo de la manzana bíblica como clave política en la que coinciden el carácter antimonárquico de la figura del poeta Villon y sistemas políticos como el de EEUU, país productor de la película.

**Palabras clave:**

*Mysterium* medieval, tentación bíblica, cine pionero, Curtiz, *El rey vagabundo*.

**Abstract**

This study analyses a sequence from Michael Curtiz's film *The Vagabond King* (1956). It is a scene that is presented as a parenthesis not only of musical but also of theatrical representation, whose iconographic references are rooted in medieval *mysteria* (in this case, the *Ordo Representationis Ade*) and the cinema of Georges Méliès. The motif of the biblical apple is analysed as a political key in which the anti-monarchical character of the figure of the poet Villon and political systems such as that of the USA, the country that produced the film, coincide.

**Keywords:**

Medieval *Mysterium*, Biblical Temptation, Pioneering Cinema, Curtiz, *The Vagabond King*.



## 1.-Introducción: Iconografías en la imagen fílmica y de la imagen fílmica

Se podría decir de forma sintética que la iconografía responde a un proceso de simplificación conceptual, el cual, a la manera de la escritura, permite una comprensión rápida de un objeto y su contexto; pero también genera un imaginario propio acerca del motivo representado, de forma que su información crece y se amplía trasvasando sus sentidos originales. Así, una manzana simboliza a la diosa Venus y a la Eva bíblica, también se asocia a Newton y los productos informáticos Apple; si una flecha atraviesa la manzana, se evocan, en función del contexto, las figuras de Eros y Guillermo Tell. Su comprensión es exclusivamente exegética (para la hermenéutica de las imágenes se reserva la iconología) y son las formas las que complementan la información en el motivo en que aparecen. En un orden de cosas diferente, el arte fílmico no sólo genera iconos, sino que se nutre de estos como potente estímulo para propugnar nuevas claves de lectura.

Es nuestro propósito analizar la presencia de iconos del teatro medieval en un filme que nada tiene que ver en principio con las tablas y la dramaturgia durante la Edad Media, pues ningún personaje se relaciona con estas, menos aún al inscribirse la película en un género musical ajeno a esa época, sino que bebe de la opereta paródica que se cultiva a caballo entre los siglos XIX y XX<sup>1</sup>. Pero no sólo se trata de evocar a través de sus iconos el pasado medieval, sino que tal clave de lectura resultará aún más llamativa al aparecer enriquecida con motivos del propio arte fílmico y al ofrecer como resultado una fusión de motivos del teatro medieval avanzado y de los pioneros del Séptimo Arte que deviene imprevistamente sugerente y polisémica<sup>2</sup>.

Así, aspectos como el marco de un escenario que es apenas una peana, unos cortinajes como espacio de delimitación del entorno teatral, presencias de ángeles y demonios, figuras e historias bíblicas reducidas a su mínima expresión conceptual (como la desnudez, en el caso del Génesis bíblico), entre otros motivos, ofrecen una ambientación que resulta icónica considerada desde la forma en que se percibe el Medieval. Pues bien, en tal recreación se desarrollará una propuesta extrañante por su remarcada evocación fílmica, como es la suma de un ballet desarrollado en una escenografía que muestra una puerta monstruosa, la metamorfosis de una figura humana que cambia de aspecto de frente ante el espectador, una lucha en forma de danza en un primer plano sin perspectiva de profundidad, y, en fin, la aparición de una humareda que borra los contornos en paralelo al efecto especial con el que

1 Acerca de las operetas en el arte cinematográfico, puede verse Traubner (2015).

2 En torno a la inspiración contemporánea y formas de actualización del teatro medieval *cf.* Enders (1999).

se caracteriza el infierno. Todo ello remite a un imaginario que evoca los inicios del cine, aunque se presenta en una película que es posterior a la segunda mitad del siglo XX.

De esta forma, en el año 1956 se estrena la película *El rey vagabundo* (*The Vagabond King*), dirigida por Michael Curtiz. Se trata de un filme que se inscribe en el género del musical conocido como “de época” y de “cartón-piedra” más que histórico propiamente dicho (aunque acontecimientos y personajes posean de manera aproximada una base real), el cual cuenta con distintas fuentes de inspiración en obras compuestas en EEUU relacionadas con la figura del poeta medieval francés François Villon y con lejano eco de las versiones musicales adaptadas de la novela *Notre Dame de París*, de Victor Hugo. Aunque existen precedentes del tratamiento novelesco de la figura de Villon, en el año 1901 se fecha el texto de Justin H. McCarthy dedicado al poeta medieval, que el escritor va a plasmar de dos formas, una teatral y otra como relato, ambas con el título de *If I were King* (McCarthy, 1901). A su vez, la obra fue transformada en opereta en el año 1925 por el músico de origen checo Rudolf Friml, de tal manera que se abren dos líneas que el cine desarrolla a la hora de plasmar la leyenda de Villon como personaje histórico a la vez colaborador y enemigo del rey Carlos XI: una línea narrativa y otra propiamente musical. La primera mantendrá el título original de *If I Were King* en la versión fílmica de 1920, dirigida por J. Gordon Edwards para la productora Fox, tratándose de un título anterior a la adaptación como opereta, y se plasmará en películas posteriores como *If I Were King* (1938), de Frank Lloyd. En la línea musical, tras la opereta y con un título distinto, se estrenan dos películas: *The Vagabond King*, dirigida en 1930 por Ludwig Berger con la colaboración de Ernst Lubitsch –aunque sin acreditar– y, en fin, ya en 1956, la película de Curtiz objeto de atención en el presente estudio.

## 2.-Contexto fílmico de *El rey vagabundo* (1956)

Aunque el filme resultó un fracaso comercial (Rode, 2017), es necesario considerar la tesitura estética de su producción. El contexto cinematográfico de la película responde a unos momentos de revisión del género musical<sup>3</sup>, que se vuelve autoparódico (en el sentido de que se produce cierta trivialización de la narración a cambio del mero espectáculo), y, en el caso de películas históricas, también a momentos de revisión de la ambientación medieval, que adquiere un tratamiento anacrónico, aunque este se propugne válido para cualquier momento del amplio arco cronológico de la Edad Media. A la vez, dicho tratamiento se articula con relatos propios

---

3 Sobre el género, Wierbicki (1996).

del cine de aventuras basados en novelas decimonónicas. El contexto también se aprecia en aspectos formales, como el uso del color, con una paleta vistosa al tiempo que limitada, y, sobre todo, como desdén hacia un medio televisivo que aún se emite en blanco y negro. En tal coyuntura surgen películas de muy diferente cariz, como, por destacar tres ejemplos entre muchos otros, el visualmente enfático *Ricardo III* de Laurence Olivier (del mismo año 1956), una nueva versión (más que *remake* propiamente dicho) de *Nuestra señora de París*, dirigida por Jean Delannoy, también del mismo año, que presenta una literalidad al texto de Victor Hugo que resulta fuertemente extrañante frente a las adaptaciones previas de la novela; o, en fin, una opereta como *El príncipe estudiante* (*The Student Prince*), la cual, a pesar de no contar con una ambientación estrictamente medieval, sí conserva un espíritu medievalizante y fue llevada a la gran pantalla por Richard Thorpe en 1958. En fin, aunque Curtiz es un director de trayectoria reconocida<sup>4</sup>, en el presente caso su trabajo responde a la consideración de “alimenticio”; en efecto, el filme también se inscribe perfectamente en el conjunto de una filmografía amplia y polifacética, donde el director maneja con soltura un relato de aires medievales, en el que ya tenía experiencia con filmes, como, por ejemplo, *Robin de los bosques* (*The Adventures of Robin Hood*), del año 1938, con el que coincide con el enfoque aventurero y romántico de la trama, y un tratamiento de vodevil.

El enfoque descrito se aplica a una trama en la que el rey Luis XI de Francia quiere contar con la colaboración de una plebe que simpatiza con el aventurero poeta François Villon, protagonista del filme, aunque este es tanteado también por los enemigos del rey. Para conseguir su lealtad el monarca le promete un cargo militar y la mano de una dama de alcurnia ante quien lo presenta como un aristócrata, pero, al tiempo, lo condena por sus versos contra la monarquía. En esa tesitura, Villon logra la victoria para el rey a la vez que se ofrece él mismo para ser ajusticiado en la horca por estar contra el monarca. Ante la reacción de la plebe, es perdonado *in extremis* mediante el ardid legal de convertirlo en noble por matrimonio tras ofrecerse a ocupar su lugar en el patíbulo la joven noble (al igual que antes se había interpuesto ante una flecha y fallecido la joven bailarina que también amaba al poeta). Se aprecia cómo el relato oscila entre dicotomías: polos políticos con diferentes apoyos sociales, actitudes públicas frente a individuales, mujeres que mueren por hombres, distintos estamentos de clase o, en fin, ambientes de taberna frente a ambientes de salones palaciegos, en una polarizada estructura de idas y venidas. El resultado deriva en un juego de apariencias, en una anécdota que supedita los referentes históricos al esquema de la fábula.

---

4 Cfr. la reciente y extensa biografía de Rode (2017).

Por lo demás, la trama del filme de Curtiz resulta en buena medida diferente de la que se muestra en la versión del año 1930, en la que el elemento central es el equívoco entre dos mundos, el de la calle frente al del palacio. Es en esa coyuntura en la que, con el fin de contar con el apoyo de Villon, el rey Carlos XI le hace figurar durante un día como soberano, de tal forma que también se muestra de manera más evidente el tono antimonárquico subyacente en la trama. Otra disparidad entre las versiones de Berger y Curtiz se descubre en un momento en el que se celebra una fiesta palaciega, en la que, a la vez que Villon y su prometida ponen las voces, se desarrolla sobre una tarima escenario una escena teatral, la cual no aparece en la versión antigua. Dicha escena se muestra entre los minutos 58 y 64 (de manera aproximada, según el formato en el que se acceda al filme), en los que se desarrolla una especie de ballet fuertemente teatralizado que narra el pasaje del Génesis bíblico de la conocida tentación de la serpiente y la manzana, mediante la que el diablo engaña a Adán y Eva.

Fig. 1: Fotograma de *The Vagabond King* (1956)



Por consiguiente, el filme de Curtiz se detiene durante más de cinco minutos en un espectáculo teatral que está ausente en las demás versiones de la historia, tanto textuales como de operetas y fílmicas; además, se trata de un momento presentado como una especie de interludio, al que se imprime un carácter programático en virtud tanto de la lucha entre el bien y el mal (entre Dios y el diablo) como en la relación que establecen la primera mujer y el primer hombre bíblicos. Los protagonistas de la película se sitúan en el lateral izquierdo de la pantalla para poner voz desde unos escalones junto a la tarima donde se desarrolla el ballet y la representación, de apenas un peldaño, y cuyo escenario es marcado por un cortinaje de

tono verde entre bastidores y aparece ocupado por dos elementos: a la izquierda, de manera elevada, un mirador claro entre nubes y, a la derecha, un portón oscuro como boca infernal [Fig. 1].

Ángeles y demonios danzan a la vez que luchan como ejércitos en defensa o ataque a la pareja humana, la cual también baila en torno a un árbol del que desciende un ofidio antropomorfo para ofrecerles una manzana; la serpiente se termina transformando en un guerrero medieval mientras una humareda emerge de la boca del averno para culminar la representación, lugar hacia el que huye el caballero. Se trata de elementos cuya suma constituye un compendio iconográfico de fácil comprensión en la cultura cristiana occidental a la vez que íntimamente relacionado con el imaginario del Medievo.

### 3.-Iconografía de la representación: los modos del teatro medieval

La representación del ballet posee dos referentes iconográficos clave: el tema y la forma. En relación con el tema, el teatro medieval suele distinguir espacios cultuales y laicos, abiertos e interiores (Castro, 1997; Cátedra, 2005). Según se ha considerado ya en líneas anteriores, en el filme de Curtiz se trata de una representación palaciega, en interior y de tipo laico a pesar de tratarse de un tema bíblico. Por otra parte, dos son los modos básicos que adopta el teatro medieval, el *mysterium* y la *moralité*, a los que se suele añadir el *miraculum* hagiográfico, cuyos protagonistas escapan a los ámbitos bíblico y teológico de los anteriores. En efecto, el *mysterium* procede a partir de relatos del Antiguo y Nuevo Testamento y se representa en entornos litúrgicos o cultuales; en tanto el segundo es más abierto tanto en el tratamiento de los temas, de índole más simbólica, como en los enclaves en los que se lleva a cabo, pues se pueden ejecutar en espacios académicos y monacales (Symes, 2009; Massip, 2012).

Ahora bien, la escena del filme resulta extrañante por diferentes motivos, además de por su duración y por recurrir a la historia de Adán y Eva en un contexto *a priori* ajeno a la idea de pecado inherente a esta. Se trata de una aportación singular de la película: las menciones a Adán y Eva en los textos de Justin H. McCarthy son coyunturales o meramente declarativas o gnómicas. Por lo demás, no existe la escena en la opereta de Friml ni, por descontado, en los filmes que se inspiran directamente en la obra teatral, ni en la primera realización musical. Los créditos de la película de Curtiz suman a las aportadas por el guion basado en Friml las composiciones musicales de Brian Hooker y William H. Post, que estaban presentes en la versión del año 1930, pero también otras del letrista Johnny Burke, originales o preparadas *ex professo* para este filme, entre las que se cuenta *Watch out for the Devil*,

con orquestación y puesta en escena también singulares, que se corresponde con la representación en forma de ballet.

No obstante, la necesidad del momento teatral no procede de cero, sino de una tradición cultural que relaciona el final del mundo medieval con una doble iconografía que afecta al teatro: representaciones religiosas, de un lado, y carnalescas o profanas, de otro (Warning, 2002). De hecho, en McCarthy (1901: 177) se presenta al poeta disfrazado para un festival cuyas raíces textuales están en la novela *Nuestra Señora de París*, de Victor Hugo, cuya primera edición es del año 1831, en la que no sólo se debate sobre nuevas formas teatrales que emergen al final de la Edad Media, sino que la trama se desarrolla durante un carnalesco “festival de los locos”.

Los motivos son, pues, de índole tradicional y se presentan como un conjunto compacto, que hace reconocible la escena al margen de la versión que se ofrece a propósito de la trama del filme. No hay escenario elevado propiamente dicho, excepción hecha del pequeño escalón de la tarima, y los cortinajes modelan el espacio escénico. El diseño general responde al trabajo escenográfico de Henry Bunstead (Horton, 2003), aunque la concepción coreográfica concreta se debe a la mano de Hanya Holm (Cristofori, 1992).

En realidad, según hemos señalado ya, en la película de 1956 se propugna una coreografía de ballet para remarcar así su carácter musical. Dicha coreografía se desarrolla sobre un fondo teatral para unos diálogos cantados por los protagonistas, Villon y su prometida Catherine (encarnados por el tenor de ópera Oreste Kirkop y la estrella radiofónica Kathryn Grayson), dispuestos al lado del tablado a la vez que ponen voz a la escena bíblica. Se trata, por consiguiente, de un cuadro bíblico que, contra la percepción apriorística en torno al teatro medieval, no se desarrolla en un entorno cultural o litúrgico, sino palaciego y festivo. Es decir, aunque desde una perspectiva literal se trataría de un *mysterium*, dado que se refleja un pasaje sagrado, si bien tal concepción no resultaría válida por cuanto la presentación es profana en el sentido de secular (al margen de toda connotación religiosa). De manera certera, el filme se hace eco de un tema teatral concreto, plasmado en la Historia de la Literatura en el texto de la *Ordo representationis Ade*, fechado en el siglo XII, el cual, al margen del título en latín, constituye en realidad una de las manifestaciones más antiguas del arte del teatro en lengua vernácula, en francés<sup>5</sup>.

Uno de los aspectos más llamativos del texto medieval, entre los numerosos aspectos singulares que contiene, lo constituyen las acotaciones que ofrece en lengua latina, en las que se describen dos partes en un mismo espacio teatral<sup>6</sup>; se trata de

---

5 Ello de por sí aleja el destino litúrgico, cuya lengua de referencia no es la románica; a este respecto, Symes (2012).

6 Aunque distantes entre sí; sobre la concepción del enclave litúrgico como enclave teatral, Edwards (1976: 22).



los límites escenográficos del cielo (como un *locus amoenus* que se presenta en un lugar prominente, por encima de los espectadores) y del infierno (como puertas a la altura de los asistentes y, al tiempo, con actores que hacen de demonios entre el público). Por lo demás, la obra lleva a cabo una adaptación del texto bíblico a la mentalidad medieval, pues los personajes se relacionan mediante claves aristocráticas y caballerescas que se asocian a dicha época (Morgan, 1982). La idea se ve confirmada por el hecho de que la representación no se da en un entorno litúrgico, además de presentar contenidos que no figuran en el Génesis; es decir, se plasma una *amplificatio* del relato bíblico que resulta en cierta manera anacrónica al integrar la figura del caballero o rey con la de la serpiente que hace pecar a la vez que tomar consciencia a Eva y Adán; lo mismo sucede con el combate entre ejércitos de ángeles y demonios.

Así, en coincidencia con la tradición que inaugura la *Ordo representationis Ade*, la iconografía teatral en la película hace hincapié en una disposición en alturas diferentes, con una pequeña escala entre nubes recortadas con el fin de acceder a la puerta del cielo y una boca del infierno a ras de suelo, además de la desnudez de los protagonistas (en realidad, enfundados en monos de vestuario), al tiempo que ocupa el centro el árbol en el que se acopla verticalmente, además de boca abajo, la serpiente y, finalmente, la manzana de la tentación (pero también de la discordia) [Fig. 2].

Fig. 2: Fotograma de *The Vagabond King* (1956)



Finalmente, en los tramos de cierre del ballet se configura un combate simulado mediante el enfrentamiento de los escudos que caracterizan a ángeles frente

a demonios en tanto la serpiente adopta la forma de un rey medieval, con casco y malla, atuendo con el que escapa a través de la puerta del infierno [Figs. 3 y 4].

Figs. 3 y 4: Fotogramas de *The Vagabond King* (1956)



Dicha puerta ha merecido en todo momento una atención singular al contar con forma de boca monstruosa, y hacerse eco de una iconografía amplia y precisa, que remite al Leviatán bíblico (García Arranz, 2019), y que adquiere en el mundo medieval una caracterización singular que incluso provocará que, ya en el siglo XVI, se independice como *machina* teatral, como carro procesional. Por lo demás, como elemento del espacio teatral, ya hemos señalado que en la *Ordo representationis Adae* el lugar del acceso a los infiernos no respondía a un escenario delimitado como tal, sino que se usaba el conjunto del espacio público. Entre un extremo y otro, es decir, entre el emplazamiento en el conjunto del espacio y el mecanis-



mo rodante (Massip, 1999), la integración en el escenario como artificio teatral se aprecia en la conocida ilustración de los Misterios o Pasión de Valenciennes (del año 1547, BnF MS Français 12536 f1v-2) [Fig. 5].

Fig. 5: Pasión de Valenciennes (BnF MS Français 12536 f1v-2)



#### 4.-La iconografía fílmica: la influencia del cine en sus inicios

En un orden de cosas diferente, llaman la atención diferentes motivos que parecen extraídos de filmes del pionero del Séptimo Arte Georges Méliès (Ezra, 2000): entre tales motivos se cuenta la decoración de la citada “boca del infierno”, los aspectos de los demonios como insectos y, en fin, el transformismo propio de los trucos de un ilusionista que, como Méliès, abrió posibilidades creativas a la imagen fílmica, según sucede en lo que se refiere a la transformación de la serpiente en caballero en un golpe de vista. Así, la boca del infierno aparece ya en algunos de sus filmes iniciales, como *Le diable au convent* (1899) y figura también en otros como *Les cents quatre faces du diable* (1906), pero es la vista del ejército infernal en la catábasis de la célebre *Le Voyage dans la lune* (1902) donde los ejércitos de muertos se presentan como esqueletos con formas de insectos [Figs. 6, 7, 8 y 9] y donde las figuras de estrellas ocupan el lugar que tendrán los ángeles en la película de Curtiz. También la presencia de ejércitos (de selenitas en Méliès y de ángeles y demonios en Curtiz) contribuye al reconocimiento de la cita fílmica, a lo que se añade el lugar que ocupa la propia boca infernal, a ras de suelo y a la derecha del escenario, como otro paralelismo evidente.

Figs. 6, 7, 8 y 9: Fotogramas de *Le diable au convent* (1899); *Les cents quatre faces du diable* (1906); *Le Voyage dans la lune* (1902); de Georges Méliès; y fotograma de *The Vagabond King* (1956)





### **5.-Conclusión: Una clave contemporánea de la manzana como tentación política**

El filme de Curtiz tiene de por sí un carácter metateatral, pues el poeta Villon ha de actuar, de un lado, en calidad de gobernante y, de otro, como aristócrata enamorado. La escena del ballet sobre la serpiente y la manzana se inscribe en este carácter, más aún cuando ambos protagonistas colaboran juntos en poner voz a lo que sucede sobre el escenario. El propósito resultante refleja la interacción entre una clave político-sociológica y otra estética-sentimental.



En efecto, la opereta de origen imprime su impronta al musical fílmico en forma de parodia sobre una época histórica como la que corresponde a los estertores de la Edad Media y las relaciones sociopolíticas que se atribuyen habitualmente a dicha época. Es en ese contexto donde durante una representación en palacio los protagonistas ponen la voz a una escena de inspiración bíblica (Sheperd, 2013). Dicha escena combina dos reminiscencias: una propiamente teatral, basada en las formas del *mysterium* medieval, y otra cinematográfica, en torno a los orígenes del cine y de las formas de Méliès, uno de sus pioneros. Más aún, el hecho de que los protagonistas canten sin actuar responde a un planteamiento propio del explicador o relator que acompaña con su relato las imágenes en el cine mudo. De esta manera, teatro medieval y cine mudo se funden iconográficamente. En definitiva, se trata de un momento de abismación, de programa, sobre el conjunto del filme: una eficaz suma de cine y teatro, que se logra mediante un distanciamiento estético, mediante una deliberada falta de naturalidad o ausencia de realismo. En efecto, se pone voz al gesto en tanto la acción revela sentidos contrarios: los protagonistas se refieren a la traición frente a la divinidad al tiempo que se comprometen en su propia relación sentimental.

En cuanto a la cuestión religiosa de la contienda, ángeles y demonios disputan por los personajes bíblicos, pero estos prefieren una manzana dorada que lanzan a los protagonistas como si se tratara de un mitológico nuevo juicio de París. Es entonces cuando el demonio aparece para adquirir un disfraz de caballero o rey que no se corresponde con la historia de Adán, y lo hace como por arte de magia, algo que coincide con las formas de Méliès, para luego ser engullido hacia el infierno en medio de una danza en la que todos se entremezclan. Las correspondencias con el relato fílmico parecen forzadas, propias de un carnaval.

En efecto, existe una patente falta de concordancia entre el tema bíblico y el contenido del filme: de un lado, la pelea entre dios y el diablo, que se desarrolla a través de ejércitos de ángeles y demonios; de otro lado, Eva aparece como un mero eslabón de una manzana de oro que termina irónicamente en manos de los protagonistas al tiempo que ponen voz a la escena. En fin, la dicotomía entre cielo e infierno se plasma con un carácter coral, con elementos que aparecen *ex machina* y, en fin, con efectos de nieblas y falsas llamaradas, como impactos visuales a caballo entre la actuación en público y el espectáculo de magia, pero cuyos referentes son totalmente cinematográficos, según hemos visto.

El entorno medieval que se describe es antimonárquico, tanto por la herencia republicana de la influencia decimonónica de determinada literatura, encarnada por ejemplo en la obra de Victor Hugo, como, acaso, por mimetismo con el sistema político de los EEUU, lugar donde se produce el filme. En efecto, de alguna manera, el favor se pierde cuando el rey pone a la joven aristócrata como trampa para

que el poeta le preste servicio en favor de su causa. Es decir, Catherine encarna la manzana con la que el rey tienta a Villon; de ahí que el monarca se pueda identificar con la serpiente. No obstante, dentro del juego irónico, la manzana que Eva entrega a Adán, este la arroja a Villon quien, como si quemara, se la pasa a Catherine, la cual, por su parte, la arroja lejos. Es como una forma de decir que el amor que se profesa surge al margen del sistema político; por esa razón, ella es capaz de ofrendarse para salvar al poeta condenado, que será perdonado por el gesto de Catherine. En síntesis, en escena se ha representado la derrota del monarca como un aviso a la manera hamletiana en un gesto, en verdad, consagrado por la tradición teatral (pues el motivo shakespiriano de la denuncia a través de la representación, aunque posterior a la Edad Media, pretende hundir sus raíces en dicho periodo, al igual que se pretende hacer equivaler la mostración de lo oculto o escondido como pauta compartida entre el cine pionero y el teatro medieval avanzado).

## BIBLIOGRAFÍA

- Castro Caridad, E. (1997): *El teatro medieval. El drama litúrgico*, Barcelona, Crítica.
- Cátedra, P. M. (2005): *Liturgia, poesía y teatro en la Edad Media*, Madrid, Gredos.
- Cristofori, M. (1992): *Hanya Holm: A Pioneer in American Dance*, Chur/Philadelphia, Harwood Academic Publishers.
- Edwards, F. (1976): *Ritual and Drama. The Mediaeval Theatre*, Cambridge, Lutterworth Press.
- Enders, J. (1999): *The Medieval Theater of Cruelty. Rhetoric, Memory, Violence*, Ithaca, Cornell University Press.
- Ezra, E. (2000): *Georges Méliès. The Birth of the Auteur*, Manchester/New York, Manchester University Press.
- García Arranz, J. J. (2019): “En las fauces de Leviatán: contextos iconográficos de la boca zoomorfa del infierno en el imaginario medieval”, *De Medio Aevo*, 13: 76-89. <https://dx.doi.org/10.5209/dmea.66814>
- Horton, A. (2003): *Henry Bunstead and the World of Hollywood Art Direction*, Austin, University of Texas Press.
- McCarthy, Justin H. (1901): *If I Were King*, New York, Grosset & Dunlap.
- Massip, F. (1999): “El infierno en escena: Presencia diabólica en el teatro medieval europeo y sus pervivencias tradicionales”, *Euskera*, 44: 239-265.
- Massip, F. (2012): “Joglaría i teatre”, en Cerdà, J. et al. (edd.): *Literatura Europea dels orígens: Introducció a la Literatura Romànica Medieval*. Barcelona, Editorial UOC: 209-257.
- Morgan, W. (1982): “Who Was Then the Gentleman: Social, Historical, and Linguistic Codes in the Mystère d’Adam”, *Studies in Philology*, 79: 101-121.
- Rode, A. K. (2017): *Michael Curtiz. A Life in Film*, Lexington, University Press of Kentucky.
- Shepherd, D. J. (2013): *The Bible on Silent Films. Spectacle, Story and Scripture in the Early Cinema*, Cambridge, Cambridge University Press.
- Symes, C. (2009): “The History of Medieval Theatre / Theatre of Medieval History: Dramatic Documents and the Performance of the Past”, *History Compass*, 7: 1032-1048. <https://doi.org/10.1111/j.1478-0542.2009.00613.x>
- Symes, C. (2012): “The Play of Adam (Ordo representationis Ade)”, en Fitzgerald, Christina M., & Sebastian, John T. (edd.): *The Broadview Anthology of Medieval Drama*, Peterborough (Ontario), Broadview Press: 23-67.
- Traubner, R. (2015): *Operetta. A Theatrical History*, New York, Routledge.
- Warning, R. (2002): *The Ambivalences of Medieval Religious Drama*, Stanford CA, Stanford University Press.
- Wierbicki, J. E. (1996): *Film Music: A History*, New York, Routledge.





## CUBA A TRAVÉS DE LA REVISTA *UNIÓN IBEROAMERICANA*

### Cuba through the Magazine *Unión Iberoamericana*

RUXANDRA GUILLAMA CAMBA

Universidade de Vigo

Recibido: 27/10/20  
Aceptado: 06/07/21

#### Resumen

En este artículo se analiza la relevancia otorgada a los temas relacionados con Cuba en la revista *Unión Iberoamericana* durante el período comprendido entre 1898 y 1926. Para lograr estos propósitos se han utilizado las alusiones que se hacen a Cuba en la publicación que nos ocupa. Esta información se ha complementado con otras fuentes hemerográficas y bibliográficas. Después de cotejar los datos recogidos es posible afirmar que la *Unión Iberoamericana* abordó los temas relativos a la Isla con asiduidad, privilegiando los asuntos referidos a la identidad entre la península y América, la emigración y el comercio. Se percibe, además, una crítica constante al papel de socio privilegiado que Estados Unidos ocupó en sus relaciones con la Mayor de las Antillas. Sin embargo, en los temas de índole político se mantuvo un bajo perfil.

#### Palabras claves:

Unión Iberoamericana, Cuba, España, hispano-americanismo, raza, relaciones comerciales.

#### Abstract

This article analyzes the relevance given to the issues related to Cuba in the journal *Unión Iberoamericana* between 1898 and 1926. To achieve these purposes, it has been used the allusions made to Cuba in the publication. This information has been supplemented with other bibliographical sources. After comparing the data collected, it is possible to affirm that the Ibero-American Union addressed the issues related to the Island with assiduity, giving priority to issues related to the identity between the peninsula and America, emigration and trade. Furthermore, there is a constant criticism of the role of privileged partner that the United States played in its relations with the Greater Antilles. However, the journal kept a low profile on issues of a political nature.

#### Key words:

Ibero-American Union, Cuba, Spain, Hispano-Americanism, race, commercial relations.

## 1. Introducción

En el presente artículo se analiza la relevancia que tuvieron los temas relacionados con Cuba en la revista *Unión Iberoamericana*, órgano de expresión de nombre homónimo al de la asociación americanista fundada en 1885. Es necesario apuntar que esta contribución se enmarca en una investigación más amplia, aún por concluir, acerca de las redes culturales establecidas entre España y Cuba en la primera mitad del siglo XX.

Desde su aparición<sup>1</sup>, por la condición colonial de Cuba hasta 1898, y a lo largo de su andadura, en las páginas de la revista abundaron las noticias y artículos sobre la Isla. Precisamente por la relevancia del 98, hemos tomado esta fecha como punto de partida para nuestro análisis, que concluye en 1926. Este corte cronológico responde al hecho de que en ese año la Unión Ibero-Americana se fusionó con la Asociación Hispano-Americana y partir de junio, sustituyendo a la antigua revista, comenzó a aparecer otra nueva titulada *Revista de las Españas* en la que se introdujeron ciertos cambios. Hemos de señalar, además, que la selección efectuada para este análisis se realizó teniendo en cuenta en un primer momento aquellos artículos en los que la alusión a Cuba aparece de manera clara en el titular de los mismos. A medida que avanzábamos en la búsqueda, se tuvieron en cuenta otro tipo de referencias aparecidas en contribuciones de carácter más generalista. Desde el punto de vista metodológico, hemos también de advertir que para el desarrollo de esta investigación no nos hemos limitado exclusivamente al vaciado de la revista, sino que la información extraída ha sido cruzada y complementada con otras fuentes de carácter hemerográfico y bibliográfico.

En cuanto al contexto, partimos de que a finales del siglo XIX se puso de manifiesto en España un amplio y complejo movimiento regeneracionista que tuvo entre sus objetivos transformar y modernizar la sociedad de su tiempo. Es comprensible que ante la búsqueda de nuevas alternativas que atenuaran el “pesimismo nacional”, en aumento después de la pérdida de las últimas colonias, se comenzara a reflexionar acerca de cómo transformar la industria, la educación, o remediar el retraso agrario, por solo mencionar algunas de las áreas que concitaban el interés de los regeneracionistas. Pero al compás de estas preocupaciones de carácter práctico, surgidas de la necesidad de transformar la realidad, surgieron otras relacionadas con la búsqueda de fórmulas que ayudasen a restablecer los vínculos con el continente americano. Dicho espacio geográfico, por razones históricas obvias, fue

---

1 Según los datos procedentes de la descripción de la Biblioteca Nacional, es posible que esta revista comenzase a publicarse en 1887, aunque en esta institución se conserven ejemplares solamente desde mayo de 1890.

concebido como un escenario propicio y privilegiado para dinamizar las relaciones internacionales españolas. No obstante, este hispanoamericanismo regeneracionista no fue totalmente homogéneo. Sus representantes se movieron en un amplio espectro de tendencias en las que, en líneas generales, destacó por un lado una variante conservadora y defensora de la unidad religiosa y lingüística que se sustentaba en la tradición, mientras que otra arista más progresista trató de encauzar sus intereses en un sentido más práctico y positivo que no perdía de vista tampoco el componente intelectual. Fue así como surgieron instituciones y publicaciones que empezaron a expresar sus inquietudes americanistas, entre las que se contó precisamente la publicación que nos ocupa.

## 2. ¿Cómo asumir el 98?

En términos generales, la revista *Unión Iberoamericana* tenía como principal objetivo fomentar las relaciones con los pueblos y Gobiernos americanos. Así lo expresaba a mediados de 1898:

Gran parte del porvenir social y económico de nuestra Nación descansa en la necesidad de acrecentar esas simpatías de raza que España tiene en América, abordando sin pérdida de tiempo, desinteresada y notablemente, el problema de aumentar nuestras relaciones con los pueblos de origen ibérico.<sup>2</sup>

Respecto a Cuba, que realmente es el asunto que nos interesa, poco antes de que se produjera la definitiva ruptura política, la publicación daba cuenta de la crítica situación política reflejando una clara insatisfacción ante la ausencia de acuerdos diplomáticos que allanaran un feliz desenlace para España. Mencionaba, además, la incapacidad práctica para constituir un gobierno insular debido a la ausencia de alianzas entre los partidos y las fracciones políticas. Así lo reflejaba, con atisbos de desesperanza y tal vez de frustración uno de los articulistas de la publicación al expresar:

Deseo a mis lectores mayores venturas que las pasadas y dichas más grandes que las conocidas, para el próximo año venidero. Será difícil que sea peor que el que acaba de terminar. Pero siempre hay más en el mundo, como dice el personaje de Calderón, y lo que debemos hacer es pedir a Dios que el más de lo malo ni venga ni se realice y que se rectifique el destino de la patria, marchando en adelante por los senderos de la satisfacción y del mejoramiento de

---

2 *Unión Iberoamericana* (1898): s.p

la cosa pública. Hacer vida nueva para conseguirlo es difícil. Ya nos contentaríamos con poder enmendar la vida vieja.<sup>3</sup>

Después de la pérdida de la Mayor de las Antillas tras la intervención en la guerra de los Estados Unidos y el advenimiento del directorio militar norteamericano, resulta lógico que los análisis aparecidos en la revista girasen en torno a la nueva situación. Muchos fueron los artículos y comentarios críticos que aparecieron en sus columnas acerca de los nuevos “colonizadores”. Al juicio de los autores Estados Unidos había incumplido las promesas de cambio efectuadas en el momento de entrar en un conflicto que, hasta entonces, había sido solo entre colonia y metrópoli, estableciendo su poder en Cuba sin el menor pudor.

### **2.1. Un asunto imprescindible: la inmigración.**

Otro tema referido a Cuba, no menos importante, que quedó registrado en las páginas de la *Unión Iberoamericana* fue el relacionado con la emigración. Es sabido que, en la etapa de la primera oleada migratoria española, iniciada en los años setenta del siglo XIX, la condición colonial de la Isla favoreció que se convirtiese en uno de los destinos privilegiados de peninsulares y canarios.

Demasiado se sabe en Cuba la inmejorable condición del pueblo español para el trabajo y todos saben allí hacer justicia al sano y sencillo español que ennoblece y coopera como el que más a la grandeza de Cuba. Los norteamericanos que cada vez miran con mayor recelo, las simpatías crecientes con que el cubano recibe al español, ponen todo su empeño en entorpecer la corriente latina que a Cuba marcha, pues conocen demasiado que eso es un obstáculo a su obra de destrucción de la raza y á pretexto de salud pública, someten al emigrante a todo género de desamparos y brutalidades.<sup>4</sup>

Tras la separación política, la complicada situación económica española, fue una de las causas que continuó propiciando la salida de muchos jóvenes en idéntica dirección. Esta se convirtió también en una vía para estrechar vínculos y limar las asperezas provocadas por la guerra. De alguna manera, el fenómeno migratorio se convirtió en una fuente de propaganda política y un motivo para enarbolar el acercamiento entre ambos pueblos.

A la altura de 1911, concretamente en el mes de abril la *Unión Ibero-Americana*, publicaba una serie de datos tomados de la Sección de Estadística de la Secretaría

---

3 *Unión Iberoamericana* (1998): 2-5

4 *Unión Iberoamericana* (1901): 3

de Hacienda cubana de los que se deducía que España tenía el primer lugar entre el creciente volumen de inmigrantes recibidos por la Isla<sup>5</sup>. Ese tipo de información, seguirá apareciendo en los años sucesivos en la publicación madrileña. La misma redundante en un tema que sería una constante en las relaciones entre ambos países hasta la primera gran crisis económica del capitalismo mundial, que en Cuba dio sus primeras señales a mitad de la década de los veinte.

Desde otro punto de vista, se volvió al asunto de la inmigración en agosto del mismo año dedicando un amplio espacio al Centro Asturiano de la Habana en ocasión de las fiestas en Gijón durante el Centenario de Jovellanos. La institución asturiana con sede en La Habana fue invitada a los festejos como señal de agradecimiento y agasajo. El Centro ofreció un suntuoso banquete a las autoridades de más relieve de la sociedad gijonesa. Teniendo en cuenta el alcance y la significación que despertó la ocasión resulta interesante destacar a algunos de los personajes que, hicieron uso de la palabra en el referido acto: Ramón Pérez, presidente de la Comisión de dicho Centro Asturiano; Donato Argüelles, presidente de la Junta permanente del Centenario; Juan Balices Conde, en representación del Casino Español de la Habana y Antonio Moriyón, alcalde de la Villa.

Es pertinente destacar la buena salud que caracterizó la relación entre el Centro Asturiano y las autoridades de Gijón. Salta a la vista que las festividades en honor a Jovellanos en Asturias acogieron de buen grado a los representantes de los españoles asentados en La Habana. La presencia en la cita, que tuvo lugar en Gijón, de importantes personalidades evidencia la buena sintonía que existía entre los dos lados del Atlántico. En tal sentido destacan personalidades como: Gumersindo de Azcárate, fundador de la Junta de Ampliación de Estudios, e hijo adoptivo de Gijón; el ilustre intelectual y americanista Rafael María de Labra, partidario del autonomismo como opción política para la Isla a finales del siglo XIX, quien incluso había sido diputado en las Cortes Españolas por la circunscripción cubana en diversas ocasiones en la época en que Cuba formaba parte de los territorios de ultramar; y, por supuesto, Faustino Rodríguez San Pedro, presidente de la Unión Iberoamericana, quien, en su intervención, celebró el éxito de las festividades y remarcó los lazos de unidad inquebrantable entre los dos lados del Atlántico aludiendo a la “raza española” como expresión acabada de ese vínculo.

---

5 Según datos tomados de la Sección de Estadística de la Secretaría de Hacienda cubana la cifra de españoles residentes en Cuba era de Varones 25.939 y hembras 4.974 para un 30 913. Tomado de *Unión- Iberoamericana* (1919): 21 y 22

## 2.2. ¿Temas irrelevantes?

En 1906 la primera alusión a Cuba aparecida en el número de la revista corresponde a los meses de mayo a octubre. Está relacionada con el nombramiento del Ministro Plenipotenciario de Cuba en Madrid, efectuado meses atrás, por lo que existe un cierto retraso respecto de la prensa generalista, que ya se había hecho eco de la noticia en su momento.

El nuevo ministro cubano era el matancero, e hijo de español, Cosme de la Torriente y Peraza (Matanzas, 1872-La Habana, 1956), a quien *Unión-Iberoamericana* calificaba como “uno de los luchadores más entusiastas de la independencia de su patria”<sup>6</sup>. Efectivamente, el nuevo diplomático había alcanzado en 1898 el grado de coronel del Ejército Libertador cubano. Tal y como destacaba la revista, posteriormente desempeñó el cargo de secretario del Gobierno Civil de La Habana durante la primera ocupación de la Isla por los Estados Unidos y, más tarde, fue magistrado en las Audiencias de Santa Clara y la de Matanzas. Según fuentes cubanas, su trayectoria diplomática se había iniciado de manera informal cuando acompañó a Calixto García en su viaje a Washington para gestionar el reconocimiento de la Asamblea de Representantes de la Revolución Cubana por parte del gobierno de Estados Unidos, así como un préstamo para liquidar los haberes de los miembros del Ejército Libertador, un asunto que, como veremos, se volverá a tratar en la revista.

De la Torriente –años más tarde sería el primer embajador de Cuba en los Estados Unidos durante el gobierno de Alfredo Zayas<sup>7</sup>– llegó a España en 1903 y actuó como primer secretario de la Legación, al enfermar en Madrid el primer ministro cubano, Rafael María Merchán. Poco después, tras la dimisión y fallecimiento de Merchán, fue designado Encargado de Negocios interino. Desde ese cargo, y antes de asumir como nuevo ministro plenipotenciario, presentó sus credenciales al rey en marzo de 1906<sup>8</sup>. Le fueron confiadas actividades de plena representación diplomática tanto en el campo de la cultura como, por supuesto, en el de la política bilateral. Así, en el primero de los aspectos, fue designado para representar a su país en la conmemoración del Centenario del Quijote<sup>9</sup>, mientras que, en el segundo, y en nombre del presidente cubano, le correspondió el primer Tratado de Extradición firmado entre España y Cuba<sup>10</sup>, que tuvo lugar el 26 de octubre de 1905 y fue ratificado el 16 de julio de 1906, cuando De la Torriente estaba al frente de la Legación.

---

6 *Unión Iberoamericana* (1906): 31

7 ÁLVAREZ BLANCO, E. (2015): 99-103

8 *El Imparcial* (1906): sp

9 *La Época* (1905): s.p

10 *Unión Iberoamericana* (1906): 31

Sin embargo, sabemos que el flamante ministro plenipotenciario cubano, renunciaría al poco tiempo a su cargo diplomático tras producirse la segunda intervención norteamericana en Cuba. Entonces, fuentes de la prensa de circulación general se hicieron eco de la desazón del cubano cuando declaró que si dimitía no era “porque hayan intervenido los Estados Unidos (...) sino porque los cubanos no hacen nada para evitar la ignominia de que se están cubriendo”. Y añadía que, después de lo ocurrido en la Isla: ““es muy difícil, si no imposible, restaurar la paz moral entre mis compatriotas””<sup>11</sup>.

Indiscutiblemente, la segunda intervención norteamericana en Cuba producida a la altura de septiembre de 1906 dio lugar a noticias y artículos de opinión algunos de los cuales aparecieron precisamente en las páginas de la *Unión Iberoamericana*. Fue este el caso, por ejemplo, del texto publicado en el mes de octubre de 1906, que llevaba la firma de Waldo Álvarez Insua (A Estrada, 1856-Madrid, 1938). Este periodista gallego había gozado de una amplia experiencia en Cuba, donde estudió Derecho y residió entre 1877 y 1898<sup>12</sup>. Tras veinte años de estancia en la Isla, regresó a España y después de un tiempo en A Coruña se trasladó a Madrid donde colaboró frecuentemente en la prensa capitalina y siguió remitiendo artículos a diferentes periódicos cubanos<sup>13</sup>. Como escritor, además de varias novelas<sup>14</sup>, cuando aún vivía en La Habana había redactado un ensayo *–El problema cubano–* donde reflexionaba sobre la guerra de independencia de Cuba, de plena vigencia en aquel momento. A este libro, escrito en 1896 y publicado en Madrid en 1897, se referirá precisamente en más de una ocasión en el largo artículo de 1906 mencionado, que vio la luz bajo el epígrafe “Cuba y España después de la independencia”<sup>15</sup>.

Lo primero que Álvarez Insua reseñaba es que “no es la presente la mejor ocasión para discurrir respecto a las relaciones que Cuba y España han mantenido y

---

11 *El Día* (1907): s.p

12 Llegó muy joven a La Habana después de haber destacado en diferentes medios de publicidad en Galicia por sus constantes denuncias contra la política de la Restauración, al punto de verse obligado a expatriarse. Al poco de llegar Cuba, decidió fundar un periódico, *El Eco de Galicia* (1878), que fue desde entonces uno de los más emblemáticos de la colectividad gallega desde donde se defendieron posiciones claramente regionalistas. Desde esa tribuna periodística, Álvarez Insua comenzó a exponer la idea de creación de un Ateneo Gallego que constituyó el germen del Centro Gallego de La Habana fundado en 1879. Tomado de CAGIAO VILA (2007).

13 En la capital de España Álvarez Insua se dedicó al ejercicio de la abogacía al tiempo que participó en varias tentativas societarias gallegas. Así, intervino en la constitución del Centro Gallego de Madrid, entidad de la que fue elegido secretario en 1900. En julio de ese año fue nombrado como vocal de la “Comisión Informador de Economía Pública” para el Congreso Social y Económico Hispano Americano.

14 Una de ellas titulada *Finis. Últimos días de España en Cuba*.

15 *Unión Iberoamericana* (1906): 19, 22.



mantienen después de la independencia de aquella”<sup>16</sup>. Tras esta advertencia expresó que en aquel momento de 1906 lo que se ventilaba en Cuba era justo su supervivencia como “Estado libre”, en alusión a la segunda ocupación estadounidense que justo había comenzado aquel año. Acto seguido, declaraba sin rubor su antinorteamericanismo y subrayaba las buenas relaciones que, a pesar de lo reciente de la emancipación política de España, Cuba mantenía con la ex metrópoli. Para ello se basaba precisamente en la continuidad de la corriente migratoria hacia la Isla. Sin embargo, y es aquí cuando aludía a su pre citado ensayo de 1896, advertía que uno de los problemas mayores de Cuba estribaba en su posible conversión en una república negra, a donde el imperialismo del norte enviaría a muchos de sus habitantes negros para librarse de, “de un huésped odiado”<sup>17</sup> y crear un estado dependiente y marcado por una raza. A juicio de Álvarez Insua, todo ello entorpecería las relaciones entre la Isla y España.

Antes que en *Unión Ibero-Americana* apareciese otra noticia de tinte político, el número correspondiente al mes de marzo publicaba una contribución de muy diferente tenor del escritor gaditano Eduardo de Ory (Cádiz, 1884-1939), quien dirigía la publicación literaria *Azul, Revista Hispano-Americana* en Zaragoza<sup>18</sup>, dedicada a Pablo Mendieta y Montefur, Cónsul General de Cuba en Barcelona, titulado “La Cubana”. A continuación, hizo su aparición en el último número de la revista correspondiente a 1907, el artículo titulado “Suerte Futura de la isla de Cuba”, firmado con las siglas E.P.L. Este autor, a quien por el momento no hemos podido identificar, pintaba para Cuba un panorama no menos sombrío que el expuesto con anterioridad por Waldo Álvarez Insua. Igual que el periodista gallego deploraba la nueva dependencia de los cubanos respecto de los Estados Unidos con una crítica expresa a la Enmienda Platt y al presidente Estrada Palma denunciando, el incumplimiento de los pagos que este había prometido a los veteranos del ejército libertador cubano.

Un asunto similar, aunque ahora en sentido contrario, aparecería en la revista a la altura de 1910 cuando en su número de febrero se publicó un reportaje titulado “Cuba” que daba cuenta de que el Gobierno de los Estados Unidos reclamaba al cubano la obligación de sufragar los gastos del Ejército americano durante su intervención a raíz de la caída de Estrada Palma hasta la subida de su sucesor, José

---

16 Ídem

17 Ídem

18 Eduardo de Ory dirigió luego en Cádiz otra revista literaria titulada *Diana*. Además, junto al guatemalteco Carlos Meany, poeta y diplomático, promovió en 1909 la fundación de la Academia Hispanoamericana que estaba punto de constituirse en esta ciudad. En 1920, dirigiría otra publicación americanista titulada *España y América*

Miguel Gómez, del que destacaba la adopción de nuevas medidas económicas que, aparentemente, habían sido bien recibidas<sup>19</sup>.

En noviembre de 1910 son los temas económicos relacionados con la Isla a los que la revista *Unión Iberoamericana* dedica un cierto espacio. En primer lugar, y sin firma, aparece una noticia titulada “Comercio hispano-cubano”, que en realidad reproducía una Real Orden del Ministerio de Hacienda publicada en *La Gaceta de Madrid* del día 8 del mismo mes. Dicho documento se refería a ventajas concedidas a los productos cubanos, en comparación con el resto de los países americanos. España aceptaba ofrecerles la tarifa de arancel que tenía en casos excepcionales como los de Portugal o Marruecos por razones de vecindad y fronteras. Por otro lado, en el mismo número, la revista se extendía en el funcionamiento del Banco Español de Cuba, explicando con todo lujo de detalles cómo el huracán que había afectado la Isla en ese año había propiciado un descenso de las acciones de dicha entidad. Sin duda, la noticia pretendía transmitir tranquilidad a quienes mantenían negocios en Cuba y, por supuesto, salvar el buen nombre del banco.

En el año de 1912, se retoma el asunto del tratado comercial. En este trabajo se evidencia el marcado interés que presentaba España por materializar un acuerdo comercial entre ambos Estados, con el propósito de lograr condiciones ventajosas para sus productos en la Mayor de las Antillas y por otro lado para tratar de contrarrestar la situación de favor de la que gozaba Estados Unidos debido al Tratado de Reciprocidad Comercial de 1903.

Parece ser que lo acordado en principio sobre el particular, según las noticias publicadas en la prensa diaria, era que España rebajaba los aranceles a determinados productos cubanos, como fue el caso de los puros, las picaduras para realizar los cigarrillos y el aguardiente, mientras que Cuba se comprometía a no gravar con impuestos mayores productos tales como el vino, las patatas o cebollas procedentes de la península. Las proposiciones previeron dos cláusulas de rescisión originadas por la situación especial en que se hallaba la República cubana con relación a los Estados Unidos. Por ejemplo, si se modificaba el Tratado de relaciones entre Cuba y Estados Unidos, se revisaría lo convenido con España, a fin de restablecer una proporcionalidad en los derechos.

Es oportuno mencionar que el interés por materializar un acuerdo comercial estuvo patente entre algunos sectores de ambos países desde que se inició el siglo XX. En 1908 España demostró su deseo de lograr la firma de un acuerdo comercial con Cuba, aunque los intentos por materializar dicho acuerdo sufrieron muchos altibajos hasta que en 1910 se dio por perdida dicha posibilidad. Más tarde en 1911

---

19 *Unión Iberoamericana* (1910):11

el gobierno español se mostró partidario de establecer un *modus vivendi* comercial con las autoridades cubanas, pero esta idea no llegó a buen puerto porque no incluía el incremento de las compras del tabaco cubano. Las diferencias se mantuvieron entre ambos países en este aspecto hasta que años más tarde, 1927, se logró concretar el ansiado acuerdo. Por ello es comprensible que las publicaciones de la *Unión Iberoamericana* sobre esta temática fueran constantes por esta época, así como la mención reiterada a los privilegios que disfrutaba Estados Unidos, realidad para nada bien vista por los redactores de la publicación que nos ocupa.<sup>20</sup>

En 1913, concretamente en abril, la noticia sobre la que más se extiende la revista madrileña tiene que ver con la toma de posesión del presidente Mario G. Menocal, representante del partido conservador. Formado en las universidades americanas y antiguo miembro del ejército independentista, donde fue Jefe de Estado Mayor del Departamento Oriental, cuando finalizó la guerra Menocal fue nombrado jefe de policía de la Habana y con posterioridad se convirtió en el jefe de los servicios de Faros y Balizas. Luego pasó a ocuparse de los bosques vírgenes de la provincia Oriental. Es apreciable que en la síntesis biográfica que ofrecen del nuevo presidente no se emiten juicios valorativos ni toma de posición por las posturas políticas que se manifestaban en la Isla.

El 31 de julio de 1915, en la sección que la revista dedicaba a la información americana aparece una noticia relativa al departamento de correos de Cuba donde se dibuja una detallada descripción del crecimiento de estas oficinas, así como al incremento del flujo de mensajes y paquetería que estaba teniendo lugar en esas dependencias<sup>21</sup>. Comprendamos que la referencia no fue al azar, sino que se trató de un mensaje bien pensado para mostrar las perspectivas futuras de la Isla. Muy pronto se materializaría un convenio en materia de correos con Inglaterra, lo cual daría al traste con un beneficio adicional para el comercio del tabaco porque empezaría a ser factible la circulación de pequeños paquetes de tabaco y cigarrillos.

Ese mismo año de 1915, la revista reproduce la carta del secretario de la presidencia cubana, Rafael Montoro, quien respondía a la asociación americanista madrileña tras el pedido hecho por la mencionada Unión Iberoamericana para que

20 Sobre el tema referido al acuerdo comercial y el *modus vivendi* consultar OTERO ABREU, H., (2012): 205-272

21 El número de Administraciones de correo aumentó de 361 en 1906 a 657 al empezar el año 1915, y las oficinas de telégrafo de 77 que eran en 1902 a 226 en 1915. El número de telegramas despachados en el año 1914 fue de 1.341.331, o sea un aumento de 300 por 100 sobre el número de telegramas despachados en el año 1905. El número de cartas certificadas y paquetes aumentó de 748.260 que eran en 1905 a la cifra de 1.856.462 en 1914. En el departamento de correos extranjeros el invierno de paquetes remitidos y recibidos en 1907 fue de 93,324 y en el año 1914 de 112.072. *Unión Iberoamericana* (1915): 21-22

desde el gobierno cubano se respaldasen las conmemoraciones y festejos con motivo de la celebración de la fiesta de la raza en España. Tengamos en cuenta que Montoro fue un hombre de vasta cultura, que lideró la opción autonómica para Cuba antes de la independencia, fundador el partido liberal que defendió dicha causa. Su paso por España entre la década del sesenta y setenta del siglo XIX lo llevó a los salones del Ateneo de Madrid donde realizó diversas disertaciones. Por ello es comprensible que, para Rafael Montoro, una vez convertido en secretario de la presidencia cubana, no constituyera un problema responder de buen grado a la institución americanista ofreciendo así el auspicio de las autoridades del país para la celebración de la mencionada fiesta.

Precisamente en el primer número de 1916 se daba cuenta de la celebración de la fiesta de la raza de octubre anterior, donde los diferentes centros españoles cubanos festejaron la fecha. Especial mención merecieron el Centro Asturiano de la Habana y el Casino Español de Sagua la Grande. Fueron frecuentes por la festividad las veladas lírico-literarias y los actos sociales, en los que reinó el más acérrimo patriotismo evidenciado en las intervenciones de los oradores que no escatimaron odas a la ocasión.

Mientras, que en el número del 4 de abril de 1916 y bajo el epígrafe “El peligro de las medicinas de patentes”, figura un artículo firmado en La Habana por el médico Juan Antiga, quien fuera autor de la obra *Escritos Sociales y reflexiones médicas*<sup>22</sup>. Antiga realizó una profunda exposición sobre el peligro que representaban los nuevos medicamentos que recibían el auspicio de fabricantes nada serios a los que solo les importaba cubrir el mercado con productos que no habían probado, en absoluto, su eficacia. Advierte, además, cómo en algunos casos los medicamentos desdeñados en Estados Unidos pasaban a comercializarse en el mercado “tropical”. Ante la negligencia y la falta de escrúpulos el articulista hace un llamado de atención sobre la ausencia de seriedad que embargaba a las patentes farmacéuticas y la necesidad educativa que sobre este tema se requería en el país.

Algunas gentes sencillas creen que todo lo que se imprime es verdad, y con mucha más razón si lo leen en un periódico serio. Es triste saber que muchos periódicos tienen que vivir de los anuncios para poder sostenerse, y aunque nos es satisfactorio señalar honrosas excepciones, por desgracia se notan pocos escrúpulos en esta materia. Pero no somos pesimistas. Con-

---

22 El Dr. Juan Antiga Escobar (1871-1939), es una de las personalidades más interesantes de la historia de la medicina cubana, su talento extraordinario hizo exclamar al doctor José A. González Lanuza (1865-1917), que era el único genio que él había conocido y su vida tan accidentada, llena de aventuras verdaderamente originales, llevó a preguntarse a su amigo y biógrafo, el doctor José A. Fernández de Castro (1897-1951), si era verdad que el doctor Antiga había existido

fiamos en la educación popular, en la valiente campaña de cierta prensa que comienza a reaccionar en los Estados Unidos con un positivo éxito, y en nuestro país no está muy hija de la época de las rectificaciones para que una legislación racional haga desaparecer la más terrible de las calamidades sociales.<sup>23</sup>

El Dr. Antiga también aparecía firmando un texto titulado “¿Cuál debe ser la misión de la mujer?” en el número de mayo de ese mismo año de 1916. En esta ocasión el trabajo versa sobre el feminismo, eso sí, acorde a la época en que fue escrito. El autor reclama un espacio para la mujer en la sociedad, ante la arrogancia masculina de considerarse “sexo fuerte”, aunque recordando, a su juicio, que la mujer pretende una táctica más refinada, instintiva, dotada de delicadeza y tacto, nada acordes estas cualidades, según el autor, a los “desmanes, violencias, atentados y locuras que realizan las sufragistas inglesas”<sup>24</sup>. Antiga estimula la posibilidad de que las mujeres accedan a los estudios universitarios, aunque no por ello deja de concebirla, ante todo, “responsable de la misión noble de estimular al hombre a que llegue a su máximo éxito” y por supuesto en su función de ser madre y esposa. No obstante, los criterios retrógrados que podamos apreciar a la luz del siglo XXI, no dejan de significar un paso de avance en los inicios del siglo XX cubano y español, porque estimula el rol de las mujeres dentro de los recintos universitarios y su capacidad como trabajadora.

Unos años más tarde en el número correspondiente a septiembre – octubre de 1922 la publicación que nos ocupa se hizo eco de los “Juegos florales Hispano-cubanos en Avilés”. Los mencionados juegos fueron catalogados como “patrióticos” y a los mismos acudió Mario García Kohly (La Habana, 1875- Madrid, 1934), quien desde 1913 y hasta 1933 ocupó la Legación –luego Embajada– de Cuba en Madrid. Resulta lógico que Kohly formara parte de la actividad, no solo por su condición diplomática, sino porque desde su arribo a España en 1913 se sumó a la vida cultural española como lo demuestra su participación en las diferentes citas que se desarrollaban en el Ateneo de Madrid. En marzo de 1914, por ejemplo, abrió el ciclo de conferencias de esta institución, donde disertó acerca de las “relaciones espirituales” entre España y Cuba<sup>25</sup>.

En un acto rimbombante, según la descripción de la publicación madrileña, y con gritos enaltecidos de vivas a Cuba, a España y al Rey, García Kohly hizo uso de la palabra haciendo mención a la fraternidad y solidaridad que unían al pueblo

---

23 *Unión Iberoamericana* (1916): 18

24 *Unión Iberoamericana* (1916): s.p

25 *El Imparcial* (1914)

español y cubano. El representante diplomático enalteció el concepto de patria y limó asperezas sobre “rencillas” pasadas al expresar:

Aquí, en España, nosotros los cubanos no nos sentimos extranjeros. Lo he dicho siempre, proclamaré siempre que no habrá empeño mis funesto que el de renovar estériles rencores, enconar heridas antiguas. Pura las relaciones políticas internacionales, entre los pueblos unidos por la sangre, lo horrible es mirar hacia atrás. Las grandes transformaciones políticas en los pueblos son naturales y lógicas, pero no pueden destruir los lazos de sangre.<sup>26</sup>

En febrero de 1926 en la sección dedicada a “El cambio de Presidencia de Cuba”, se narra cómo en mayo del año anterior, tuvo acceso a la presidencia del General Gerardo Machado (Camajuaní, 1871 – Florida, 1939). Como signo significativo se menciona el hecho de que “la madre patria” estuvo representada en dicho acto a través del polígrafo español Adolfo Bonilla San Martín, designado Embajador Extraordinario de España por el directorio primorriverista, desde donde, por cierto, regresó muy enfermo y falleció al poco tiempo.

También en dicho número se hace mención al homenaje que realizó el presidente de la Cámara de representantes de Cuba a los españoles que participaron en las guerras coloniales. Como contraparte, la legación cubana en Madrid, con una numerosa asistencia de los socios de la Unión Iberoamericana, depositó una corona de flores en el monumento que recuerda a los caídos en tierras cubanas. Debemos añadir que las posiciones oficiales de acercamiento y reconciliación no fueron casuales, sino que tuvieron un florecimiento durante el gobierno de Gerardo Machado (1925-1933) y Miguel Primo de Rivera (1923-1930). Machado, representante del partido liberal, llegó al poder como resultado de un proceso electoral, pero su permanencia al frente del Estado, fundamentalmente su segundo mandato, devino en un clásico ejemplo de gobierno dictatorial. Este gobierno autoritario, también impregnado de un velo importante de demagogia estuvo interesado en palear los bajos precios del azúcar en el mercado internacional en los años veinte. Por ello, a pesar de la prioridad que concedió a sus relaciones con Estados Unidos, no dudó en buscar alternativas en el espacio europeo donde encontró muy buena receptividad por parte de su homólogo en España. Primo de Rivera, por su parte, fue defensor del hispanoamericanismo en la política exterior de su país como alternativa basada en el pasado “glorioso”. De ahí que convergieran los intereses dispares de ambos mandatorios. A modo de ejemplo podemos destacar que fue en 1926 cuando se elevaron las representaciones diplomáticas de ambos países al rango de embajada. Un año más tarde, en 1927, se logró concretar el mencionado

---

26 *Unión Iberoamericana* (1922):75

acuerdo comercial y el gobierno cubano confirmó su presencia en la Exposición Internacional de Sevilla. Otro dato de interés sobre este período lo encontramos en la buena relación que existió entre Machado y el General Primo de Rivera. Incluso este último en 1928 hizo gala de la amistad que compartían y de los regalos que recibía desde la Habana.<sup>27</sup>

### 3. Conclusiones

La revista *Unión Iberoamericana*, de marcado carácter conservador, dio seguimiento a los temas referidos a Cuba con frecuencia y asiduidad. Entre las temáticas que abordó de manera privilegiada es posible destacar, el de la “raza” –entendida entonces como emblema de identidad con América–, la emigración a través de los centros e instituciones que se crearon en Cuba para aglutinar a las diferentes comunidades españolas, así como relaciones económicas y comerciales.

Los temas políticos adoptaron un bajo perfil porque se limitaron a reseñas o comentarios sin nivel de análisis. No obstante, se detecta una buena sintonía entre la publicación y los representantes oficiales cubanos, que recibían de buen grado la defensa de los vínculos con España como eje del nacionalismo de ambos lados.

De manera velada en ocasiones y en otras sin tapujos se abordaba con recelo el espacio que fue ocupando Estados Unidos como socio privilegiado de la isla. Por otro lado, es significativo que los intelectuales de mayor renombre no ocuparon un espacio frecuente en los titulares de la publicación madrileña, comprensible si se tiene en cuenta que, por el sesgo hacia los temas señalados, no se abordan asuntos claves de índole cultural, filosófico o histórico y porque la revista se desarrolló en círculos oficialistas ajenos a los mismos.

---

27 Congresos de los Diputados. Diario de sesiones. Serie histórica Archivo digital (1808-1977) Legislatura 1898-1899.



## BIBLIOGRAFÍA CITADA

- ÁLVAREZ BLANCO, E. (2015): “El coronel Cosme de la Torriente y Peraza: primer Embajador de Cuba en los Estados Unidos”, *Espacio Laical*, 1-2: 94-103.
- ANTIGA, JUAN (1916): “El peligro de las medicinas de patentes”, *Unión Iberoamericana*, abril, núm. 4:18.
- ANTIGA, JUAN (1916): “**¿Cuál debe ser la misión de la mujer?**”, *Unión Iberoamericana*, mayo 1916, núm. 5: s.p.
- CAGIAO VILA, P. (2007): *Os galegos de Ultramar: De emigrados a inmigrantes*, Areccife Edicións Galegas: 72.
- CONGRESOS DE LOS DIPUTADOS. *Diario de sesiones. Serie histórica Archivo digital (1808-1977) Legislatura 1898-1899*. Imprenta y Fundición de los Hijos de J.A García.
- Otero Abreu, H. (2018): “La diplomacia hispano-cubana (1902-1931). Negocios, política y sociedad”, en Azona Pastor, José Manuel, Escalona Israel, García Mónica (eds.): *Relaciones bilaterales España- Cuba (siglo XX)*, Madrid, Sílex universidad: 205-272.

## HEMEROGRAFÍA

- EL IMPARCIAL, 4 de marzo de 1906.
- EL IMPARCIAL, Madrid, 4 de marzo de 1914.
- EL DÍA, 5 de enero de 1907.
- LA ÉPOCA, 28 de abril de 1905.
- UNIÓN IBEROAMERICANA. 15 de mayo de 1898, N.166: 2-5
- UNIÓN IBEROAMERICANA. 8 de abril de 1898, Núm. 151: s.p
- UNIÓN IBEROAMERICANA, núm. Mayo-octubre de 1906, Núm. 1: 31
- UNIÓN IBEROAMERICANA, febrero de 1910: 11
- UNIÓN IBEROAMERICANA, 31 de julio 1915: 21-22
- UNIÓN IBEROAMERICANA, abril de 1916, 4:18
- UNIÓN IBEROAMERICANA, abril 1919: 21-22
- UNIÓN IBEROAMERICANA, septiembre – octubre de 1922: 68
- UNIÓN IBEROAMERICANA, febrero 1926: 84-86



# LA GEOPOLITICA DEL COVID-19 Y CUBA<sup>1</sup>

## The geopolitic of COVID-19 and Cuba

CARLOS OLIVA CAMPOS<sup>2</sup>

Universidad de La Habana

Recibido: 27/10/20  
Aceptado: 06/07/21

### Resumen

La geopolítica del COVID-19, en lugar de propiciar una estrategia global articulada para enfrentar la pandemia, va siendo manipulada por las potencias occidentales para sus confrontaciones inter-hegemónicas con Rusia y China. Ha quedado más que demostrado que el COVID-19 no es el ébola que, en su dramática mortalidad, quedó circunscrito a áreas y países determinados de África. La propia naturaleza expansiva del virus, unida a la interdependencia económica y la globalización imperante, impiden soluciones nacionales duraderas, si no se adoptan compromisos políticos fiables entre los grandes poderes del planeta. Cuba no buscó un protagonismo internacional ante la crisis del COVID-19. Sus políticas internacionales históricas, como parte del proyecto de salud generado a partir del triunfo de

### Abstract

The geopolitics of COVID-19 demand an articulated global strategy to control the pandemic, but it has been manipulated by the Western powers as a way to maintain the hegemonic confrontations against Russia and China. COVID-19 is not ebola, deeply mortal, but just located in specific areas of Africa. The expansive nature of the virus in times of high economic interdependence and globalization do not facilitate successful national solutions without a real political commitment among the Great Powers.

Cuba did not seek any kind of international solution in front of the COVID-19 crisis. The historical policies of the country embodied in a national health project generated at the beginning of the Cuban Revolution, January 1959, permitted Cuba to chart its own course

---

1 El autor desea reconocer la valiosa colaboración del Dr. Gary F. Prevost, Profesor Emérito de la Universidad de Saint John, Minnesota.

2 Profesor, Departamento de Historia, Universidad de La Habana (carlosoc@ffh.uh.cu)

la Revolución de enero de 1959, han colocado al país como un actor activo dentro de la nueva geopolítica global surgida; generándole tanto apoyos como fuertes críticos, en medio de una agudización sin precedentes del bloqueo económico, comercial y financiero de Estados Unidos.

**Palabras clave:**

Geopolítica, COVID-19, hegemonía, Cuba, vacunas.

to confront the pandemic in coordination with other countries of the Global South. The response to the pandemic has been carried out in the context of a severe economic crisis made worse by a tightened US economic blockade.

**Key words:**

Geopolitics, COVID-19, hegemony, Cuba, vaccines.

## La geopolítica del COVID-19 y Cuba

El mundo vive un intenso drama humano con la crisis desatada por la aparición del SARS-Cov-2 - en adelante COVID-19 o simplemente pandemia -; un nuevo pase de cuentas de la naturaleza a los seres humanos por nuestras incapacidades para lograr una mejor convivencia. Lamentablemente, la crisis sanitaria estalló en momentos en que las relaciones internacionales viven en alta tensión, debido a los conflictos que genera el proceso de reconfiguración hegemónica que está en marcha<sup>1</sup>.

Un panorama que nos muestra el conflicto de Estados Unidos por defender una hegemonía inevitablemente erosionada frente a potencias que han escalado en la jerarquía internacional, posesionándose de importantes espacios hegemónicos y desvirtuando la idea de un Nuevo Orden Mundial Pos Guerra Fría como lo pensaban en Washington y Bruselas. Si realmente puede calificarse como unipolar el mundo de la Pos Guerra Fría, los criterios que apuntan hacia una multipolaridad han ido acentuándose a una brevedad no esperada<sup>2</sup>. Por otra parte, el tablero mundial proyecta cada vez con mayor nitidez a una desgastada alternativa neoliberal, cuestionada y sosteniendo una guerra contra poderes de diverso formato socio-

---

1 El autor asume que el actual escenario internacional refleja la confrontación entre Estados Unidos, defendiendo una hegemonía erosionada, desgastada en el ejercicio de su liderazgo tras los largos años de Guerra Fría y potencias que han ido posicionándose de cuotas de hegemonía, económica, militar, espacial - en términos de esferas de influencia -, como China y Rusia, que han impuesto a las relaciones internacionales un proceso de reconfiguración global en evolución, a partir de esas permanentes disputas inter-hegemónicas existentes. Lamentablemente, la crisis del COVID-19 ha devenido en un nuevo escenario para esas confrontaciones. Al respecto pueden consultarse las valoraciones de Graham Allison, (Allison, G. (2020). *The new spheres of influence: Sharing the globe with other great powers*. *Foreign Affairs*, 99(2), 30-40.)

2 Tómesese en consideración la progresión de procesos a escala internacional que fueron moviendo el mapa mundial hacia la multipolaridad que impera hoy. Joseph Tulchin asumió que, “el surgimiento de la Unión Europea (UE) significó el fin de la capacidad estadounidense de extender su influencia por todo el mundo” (Tulchin, 1996: 325). El proceso de Reformas económicas en China iniciado desde finales de los años 70`s, recibió mayores impulsos con la Pos Guerra Fría y, junto con el impresionante salto económico del país, se produjo una acelerada recomposición de las relaciones ruso-chinas que generó ya en 2001 la firma de un Tratado de Buena Voluntad, Amistad y Cooperación entre China y Rusia, pasando a solventar todos los desacuerdos acumulados durante la Guerra Fría (Fanjul, 2020) y (Morales, 2004). La concertación estratégica ruso-china sobre la región de Asia Central, no por contener más recursos energéticos que el Medio Oriente y el Golfo Pérsico, pero sí por el valor estratégico que posee la Cuenca del Caspio, “, ya que cerraría el llamado “arco de petróleo” (Oriente Medio-Golfo Pérsico-Asia Central) cuyo centro es Irak. (...)” (Sainz Gsell, 2005: 119). Como parte de la nueva alianza estratégica surgió el BRIC/BRICS (Turzi, 2011: 91-99) y el Asia Central se pobló de importantes entrecruzamientos multilaterales como la Organización de Cooperación de Shanghái (OCS), el bloque de los BRICS y la Unión Económica Euroasiática (UEE)( Tzili-Apango y Palacios Cabrera, 2018) y (Sánchez Ramírez, 2016).

político, que podrían alcanzar victorias decisivas de lograrse las imprescindibles articulaciones, para hacer prevalecer fórmulas económicas alternativas a la situación existente. Acompañando a ésta crisis del neoliberalismo económico, se aprecia la superposición de una lógica diferente a la globalización abierta por Occidente; teniendo en China y Rusia a sus principales protagonistas. Las causas están dadas por los continuos descalabros económicos, en particular de Estados Unidos, que trajeron como resultado el estallido de la crisis económica que enfrentó el sistema capitalista entre 2007 y 2009 (Dabat, 2009; y Sanahuja Perales, 2009-2010); sin olvidar el apuñalamiento británico a la Unión Europea con el Brexit (Dopico 2018 y Bilmes, 2018).

Un problema que solapa una crisis mayor, civilizatoria, que muestra las enormes divisiones al interior del “bloque occidental”, envuelto en sus propias confrontaciones en la defensa de un liberalismo – muy necesitado de una profunda revisión crítica y autocrítica – frente a las nuevas fórmulas nacional-populistas de extrema derecha que han emergido. El ejemplo más elocuente ha sido la Administración Trump, que terminó consolidando la enorme fragmentación socio-política que condiciona a ese país; cuestión más que apremiante que puede sepultar cualquier estrategia nacional exitosa de Estados Unidos frente a los enormes desafíos internacionales del presente.

El brote de la pandemia del COVID-19, abrió un escenario con diversas estrategias nacionales de las principales potencias; desarticuladas, asimétricas y pagando errores, tanto por el lógico desconocimiento ante una enfermedad nueva demandante de mucho estudio, como por la resistencia a sacrificar, coyunturalmente, el normal rendimiento de las economías para salvar a su población. Error que ha pagado con creces el líder del sistema, Estados Unidos.

Quiso el destino que coincidiera con la presencia en la Casa Blanca del “fenómeno Trump” y su proyecto de América Primero, envuelto en ideas entremezcladas que se han identificado con el neo-aislacionismo y el proteccionismo, buscando favorecer sectores sociales estadounidenses – el esquema de análisis más publicitado los ubica como blancos de clase media o media-baja, que perdieron sus empleos -, apelando a posiciones xenófobas y racistas. La estrategia de Trump para contener la pandemia, si es que puede definirse así, resultó desastrosa<sup>3</sup>.

Para describir e interpretar la realidad que se vive hoy en el planeta, se ha posicionado una nueva interpretación de las relaciones internacionales bajo diversas

---

3 (3) Las críticas desde todo ángulo recibidas por Trump sobre su gestión ante la pandemia en Estados Unidos son numerosas. Véase, por ejemplo: Carmelo Mesa-Lago, La Aplicación por Trump de la “Ley de Embudo” al COVID-19 en Estados Unidos. En: Pensamiento Propio, 52, año 25, julio-diciembre 2020, CRIES, Buenos Aires, pp. 137-192.

aproximaciones, la Geopolítica del COVID-19, de la pandemia, del miedo, de las vacunas y otros tantos apelativos a los cuales acuden los interesados en el tema.

Adelantándonos a la exposición de las razones que nos puedan llevar a aceptar la existencia de una geopolítica del COVID-19, coloquemos una que se ha repetido numerosas veces a lo largo de la historia y es la responsabilidad de las grandes potencias en el surgimiento y desarrollo de las grandes crisis enfrentadas por el sistema internacional, así como por su posterior manejo y búsqueda de soluciones. En este sentido, reflexionando sobre el presente, las grandes potencias han buscado manejar la crisis, mientras que el mundo subdesarrollado, con menores capacidades instaladas para enfrentarla, se ha visto atrapado en sus déficits y manipulado y supeditado al recurso vacuna, la solución científica identificada para controlar la pandemia, que proviene fundamentalmente del “primer mundo”.

Pero, el manejo de la crisis no ha sido articulado ni consensuado. Estados Unidos y Europa Occidental cedieron terreno inicialmente en el manejo de la crisis, inmersos en sus propios problemas, mientras que Rusia y China asumieron protagonismo con las primeras acciones de cooperación internacional. Las reacciones de Occidente no se hicieron esperar y se desató la nueva confrontación geopolítica.

Llama la atención dentro de la nueva geopolítica global como actores menores del sistema, más que verse atrapados en sus entrecruzamientos estratégicos, revelaron niveles de protagonismo y soberanía que serían inesperados para los desconocedores del caso; o simplemente, como ocurrió, también descalificados o cuestionados. Hablamos de Cuba, esa pequeña isla- archipiélago del Caribe desplegando importantes acciones de cooperación internacional en el terreno de la salud y con un avance sostenido de sus propios candidatos vacunales, para ofrecer a su población y, potencialmente a otras naciones, importantes apoyos que contribuyan a la inmunización global que se necesita para solucionar la crisis de la pandemia.

El abordaje del caso cubano contribuirá a debatir las causas y razones que han llevado al gobierno de la isla a asumir un cierto protagonismo, dentro de un proceso geopolítico global cargado de conflictos y déficits para enfrentar y buscar soluciones a la crisis. El texto defiende como presupuesto general, esencial, que no se cumple hasta hoy, la necesidad de establecerse una estrategia global articulada, una respuesta consensuada y colectiva, porque no se está enfrentando una pandemia focalizada. No es el ébola que, en su dramática mortalidad, ha quedado circunscrito a áreas y países determinados de Africa. La interdependencia económica, la globalización imperante, impiden soluciones nacionales duraderas, si no se alcanza un control global de la pandemia.

Para abordar específicamente el caso de Cuba, se suscribe como hipótesis de trabajo la siguiente: Cuba no buscó un protagonismo internacional ante la crisis del COVID-19. Sus políticas internacionales históricas, como parte del proyecto



de salud generado a partir del triunfo de la Revolución de enero de 1959, han colocado al país como un actor activo dentro de la nueva geopolítica global surgida; generándole tanto apoyos como fuertes críticos, en medio de una agudización sin precedentes del bloqueo económico, comercial y financiero de Estados Unidos.

### ¿Por qué hablar de la geopolítica del COVID-19?

Algunos años antes de estallar la pandemia del COVID-19 en China – noviembre de 2019 –, Rubén Cuéllar Laureano escribió un texto dedicado a llamar la atención sobre el origen del concepto geopolítica<sup>4</sup>. Iniciando su crítico análisis decía el autor:

“Hoy es común encontrar trabajos que parten de definiciones publicadas en Internet y otras formuladas por aquellos que estudian alguna temática desde una perspectiva geopolítica. Incluso se han publicado trabajos que, haciendo referencia a la Geopolítica como sustantivo o como adjetivo, se desprenden de los fundamentos que forman su contenido epistemológico original. También algunos carecen de un referente conceptual y otros utilizan los términos de manera indiscriminada y poco clara. El lector se podrá imaginar la muy amplia, diversa y dispersa gama de definiciones de Geopolítica que circula libremente en la red, y que se acentúa en virtud de la creatividad de interesados en el estudio del contenido del término, lo que complica sobremanera la identificación de sus bases epistemológicas. El término se ha vulgarizado, al grado de formarse a su alrededor una bruma de confusión.” (Cuéllar Laureano, 2012: 60)

Colocar la crisis global del COVID-19 como generadora de una nueva matriz geopolítica puede resultar todo un desafío que, para acreditarlo con el debido rigor, debe protegerse de la inmensidad de licencias – debidas e indebidas –, que recorren hoy el rico universo comunicacional de nuestro tiempo. Empeñados en encontrar una lógica al tema se asumió como punto de partida el enunciado escenario de confrontaciones inter-hegemónicas bajo el cual vivimos, como la plata-

4 Para el tratamiento del tema de la geopolítica, se acredita la siguiente definición avanzada por Arturo Contreras Polgati:

“(...) Es una disciplina descriptiva –básicamente analítica e integradora– que extrae conclusiones del análisis de las interdependencias y condicionamientos que presentan entre sí las diferentes categorías y especializaciones de las ciencias geográficas para darlas a conocer a la autoridad política. Es decir, estudia y deduce los efectos que tienen para el Estado las dependencias y las interdependencias de sus interacciones espaciales internas e internacionales, las cuales hoy se caracterizan por un mutuo y creciente condicionamiento e interdependencia, (...)” (Contreras Polgati, 2007: 34)

forma desde la cual surgen todas las percepciones y criterios que apuntan hacia la existencia de una geopolítica del COVID-19. Más exactamente, **las mismas potencias en conflicto se han apropiado del manejo global de la crisis de la pandemia**, como era de esperarse; en tanto sus contradicciones inter-hegemónicas han encontrado en la crisis global del COVID-19 un nuevo escenario para sus batallas. Con la necesaria aclaración de que, hasta muy recientemente en que el Presidente Biden habló del envío de 80 millones de vacunas para ayudar al combate a la pandemia en el exterior (<https://www.whitehouse.gov/briefing-room/statements-releases/2021/05/17/fact-sheet-biden-harris-administration-is-providing-at-least-80-million-covid-19-vaccines-for-global-use-commits-to-leading-a-multilateral-effort-toward-ending-the-pandemic/>), existía una barrera entre aquellas potencias que no reaccionaron a la cooperación internacional y las que sí lo hicieron.

Pero, el dato no aporta suficiente luz para una aceptación en toda regla, dada la propia naturaleza del tema, un dramático problema para la salud humana y seguimos hurgando. De inmediato saltó un segundo factor, el virus se inició China, esparciéndose por diferentes regiones de ese país, afectando el desarrollo normal de su sociedad y su economía e impactando igualmente sobre su sistema de relaciones internacionales. En ese primer momento en que era un “problema chino”, se apreció un impasse en la opinión pública global, sin dejar de mantener un seguimiento informativo de lo que ocurría. Pero, cuando el virus se esparció por todo el planeta, **el “problema chino” se hizo una pandemia global**.

Con la detección del COVID-19 en China, el país quedó colocado en la mira de Estados Unidos, sobre todo, para desplegar toda una retórica crítica contra el Gigante asiático, considerando sus desventajas frente a la economía que muestra hoy los mejores indicadores macroeconómicos, aún bajo los impactos de la pandemia. Aparece un tercer factor, **la nueva gobernanza global que ha resultado de la crisis del COVID-19** porque, si bien ha generado importantes cambios en las conductas internacionales de las grandes potencias, lejos de refrenar las confrontaciones inter-hegemonías éstas se han recrudecido. Se ha buscado aprovechar el contexto global de la pandemia, por ejemplo, para crear un nuevo capítulo de la guerra del espionaje de Occidente contra Rusia y China, pero con las adiciones de este tiempo. Ya no son los clásicos espías llamémosle políticos o militares. Ahora con el rol que desempeñan las ciber-tecnologías, ninguna esfera de la vida escapa a la acción de los llamados hackers. Como nunca antes, controlar y acceder a la información ofrece el poder que todos quieren detentar.

Aquí alcanzamos un punto crucial del análisis, referido a **la nueva narrativa generada por la pandemia**, inmersa en noticias y análisis esparcidos por los grandes medios de comunicación, medios alternativos y las redes sociales, junto a los mensajes trasladados por los discursos políticos de los líderes mundiales. Un

verdadero campo de batalla que ha tenido como ejemplos a la retórica de Donald Trump dedicada a las amenazas del “virus chino”, con implicaciones xenófobas y reacciones anti-asiáticas por parte de una población estadounidense asustada, afectada y manipulada<sup>5</sup>. Porque, como señaló Arturo Contreras Polgati, repasando los pensamientos de Kissinger y Brzezinski, “la geopolítica, como cualquier otra disciplina o ciencia teórica, no es ajena o inmune a la desinformación, a la manipulación o a la instrumentalización ideológica.” (Contreras Polgati, 2007: 32).

Desde Pensar la Pandemia Observatorio Social del Coronavirus, CLACSO, se han elaborado y publicado interesantes informes que dan seguimiento a la crisis desatada por el COVID-19. Uno de ellos, dedicado a analizar el tema de la “pos verdad” dentro de la actual narrativa señalada, lo describe como:

“(…) un neologismo que en 2016 fue elegido por el Diccionario Oxford como la palabra del año (“post-truth”) debido a su creciente presencia en la comunicación política y que “denota circunstancias en que los hechos objetivos influyen menos en la formación de la opinión pública que los llamamientos a la emoción y a la creencia personal”. Según la RAE, la posverdad es una “distorsión deliberada de una realidad, que manipula creencias y emociones con el fin de influir en la opinión pública y en actitudes sociales” y encuentra que los demagogos serían maestros de la posverdad (...)” (Pelfini, 2018).

Mientras que un pormenorizado estudio elaborado por Ángel Badillo, hace un desglose en perspectiva histórica de todos los componentes – medios de prensa, políticos, alternativos, redes sociales - que hoy contribuyen a la sociedad de la información/desinformación en que vivimos. En dicho texto se lee lo siguiente:

“¿Por qué son relevantes las redes sociales en el modelo de desinformación? En un entorno de progresiva erosión del rol institucional de los medios de comunicación tradicionales, las redes sociales y su adaptación al entorno digital se han convertido en un nuevo espacio de difusión de noticias de información general, no solo de la información generada por los usuarios acerca de sus vidas y sus actividades. Y mucha de esa información está previamente manipulada para ser enviada a grupos especialmente sensibles a ciertos temas o enfoques. Así ocurrió no solo con el microtargeting diseñado por Cambridge Analytica para el brexit o las presidenciales estadounidenses, sino también con las redes de ultraderecha desactivadas por Facebook en

5 Describe Daniel Kerssfield: “La ola antichina se expandió prácticamente por todo el planeta, como rastro de la difusión global del COVID-19: las agresiones se produjeron tanto contra personas de origen chino, como, también, contra sus descendientes naturalizados en otros países, como de hecho ocurrió desde el inicio de la pandemia en Estados Unidos, cuando se reportaron numerosos ataques físicos violentos contra estadounidenses de origen asiático en California, Minnesota, Nueva York y Texas.” (Kerssfield, 2020: 32)

España antes de las elecciones generales de abril de 2019 que habían sido detectadas por Avaaz, la mayor de las cuales tenía 758.964 seguidores y cuyos contenidos —anti-LGTB, antiislámicos o antiinmigración, “incluyendo en algunos casos datos falsos o tergiversados”— alcanzaron a 1,7 millones de usuarios y produjeron 7,4 millones de interacciones<sup>6</sup> (Badillo, 2019:20).

Para no abusar de las reiteraciones, medítese sobre las estrategias discursivas de los líderes políticos neo-populistas de extrema derecha que conocemos y el rol desempeñados por el diario empleo de sus Twitters (Yeste y Franch, 2018; y Vázquez Alonso, 2020).

Seguimos hurgando y salta un quinto factor que avala la existencia de la nueva geopolítica, **la espacialidad**<sup>7</sup>, un aspecto esencial para toda construcción geopolítica. Lo interesante y a la vez distintivo de la geopolítica de la pandemia son los dos planos a través de los cuales se ha manifestado esa espacialidad, **el nacional y el internacional**. El plano nacional es básico, aquí comienzan todas las reacciones al problema, y también se manifiestan todas las grandes deficiencias que se aprecian en cuanto a:

- Capacidades reales de los sistemas nacionales de salud para enfrentar una pandemia derivada de un virus desconocido y por tanto, contando con una insuficiente información sobre cómo enfrentarlo;
- La existencia o no de protocolos básicos en los sistemas de salud que compensen ese desconocimiento inicial de la enfermedad, para establecer las barreras primarias de contención sanitaria, en tanto se avanza en la implementación de los protocolos específicos demandados por la nueva emergencia de salud<sup>8</sup>;

6 El autor referencia a: Avaaz (2019) Suspected inauthentic coordinated behavior ahead of Spanish elections (12 April 2019), New York: Avaaz. Disponible en: [https://avaazimages.avaaz.org/Media%20VERSION\\_April%2015th%20version\\_%5Bfinal%20draft%5D%20P%2BC\\_%20Confidential\\_%20Networks%20Take%20Down%20Operation\\_%20Spain%20edition%20284%29.pdf](https://avaazimages.avaaz.org/Media%20VERSION_April%2015th%20version_%5Bfinal%20draft%5D%20P%2BC_%20Confidential_%20Networks%20Take%20Down%20Operation_%20Spain%20edition%20284%29.pdf)

7 Juan José Borrell desarrolló un sistema categorial para abordar la dimensión geopolítica espacial de los recursos naturales, con contenidos que pueden resultar recuperables al entra a analizar el tema de la espacialidad del recurso vacuna. El autor propone las siguientes: “(...)1. Una dimensión espacial simétrica, relativamente horizontal de mutua proyección de fuerzas entre potencias mundiales; 2. Una dimensión espacial asimétrica, relativamente vertical de proyección de fuerzas desde potencias mundiales hacia países periféricos; 3. Una dimensión transespacial, que atraviesa todos los espacios del planeta, en particular aquellos que no están sujetos a jurisdicción estatal; y 4. Una dimensión microespacial, que comprende espacios globales y estatales pero desde una aproximación microfísica, entendiéndose que la proyección de poder sucede en escala nanométrica.” (Borrell, 2020: 73)

8 En uno de los tantos textos resultantes de estos tiempos de crisis por la COVID-19 se lee: “(...) el desconocimiento del virus, sus mutaciones y sus efectos son un reto para la ciencia que lucha contrarreloj para encontrar una vacuna. Su alto nivel de contagio ha producido que se

- La adecuada articulación entre los gobiernos y sus sistemas de salud para trazar estrategias conjuntas de enfrentamiento a la pandemia;
- La permanente comunicación con los organismos internacionales – léase Organización Mundial de la Salud y Organización Panamericana de la Salud, para el caso del hemisferio americano - encargados de trazar estrategias internacionales y sostener las necesarias políticas informativas con la comunidad mundial de naciones.
- La incorporación del factor COVID-19 al conjunto de políticas nacionales en funcionamiento y, por extensión, a las políticas internacionales de la nación. En la práctica, no ha escapado ninguna política, nacional e internacional, como resultado de las afectaciones sufridas. Han sido inevitables y a veces continuos los reajustes ante el descontrol de la pandemia; con las consiguientes alteraciones generadas por la crisis sanitaria en esferas vitales para el normal funcionamiento de cualquier sociedad, como la economía, el empleo, la salud, la vivienda, la alimentación, entre otras tantas a mencionar.

No siendo las únicas, las enunciadas ofrecen un panorama básico sobre la envergadura y extensión del problema. Pero, las ideas expuestas pretenden ser lecturas sobre el “deber ser” y no han respondido estrictamente a lo ocurrido en todos los países. Lo que ha predominado es la diversidad de enfoques, permeados de disímiles percepciones, pesimistas, optimistas, triunfalistas, realistas y sub-realistas, por sólo asentar algunos calificativos. Ponderando las reales incapacidades e ineficiencias de muchos gobiernos para enfrentar el COVID-19, un gran debate se ha hecho evidente para todos, una balanza que se inclina bien a la preservación de un normal funcionamiento de las economías nacionales (bajo un escenario definitivamente no normal) o hacia la búsqueda de maximizar la seguridad humana y la salud de la población (Van Slyke, 2020; Marbán Gallego, Montserrat Codorniu y Rodríguez Cabrero, 2021). Y para evitar reiteraciones, préstese atención al término acuñado a la gestión de Bolsonaro, el neoliberalismo epidemiológico, lo cual denota la brutalidad con que ha tratado a la sociedad brasileña (de Freitas Lima Ventura, 2021).

El otro plano de análisis es el internacional, que directamente entra a evaluar el comportamiento de los grandes actores del sistema mundial. El conjunto de instituciones de la Organización de Naciones Unidas debe desempeñar un rol muy importante. A lo que se suman la multiplicidad de otros actores internacionales,

---

saturnen los sistemas sanitarios, que no haya suficiente material para todo el mundo y que, por lo tanto, no tengamos unos datos homologados en todos los países para comparar las cifras de mortalidad, que tanto ayudarían a los científicos con su trabajo.(...)” (Fumanal, 2020: 23).

para- estatales y no-gubernamentales. Pero, los reclamos de cooperación y solidaridad de la ONU han quedado circunscritos como tantas veces a los buenos deseos y el discurso, porque también están sujetos a los vaivenes de las confrontaciones inter-hegemónicas, particularmente, a los intereses de Estados Unidos.

Ya se apuntó que la cooperación internacional se generó de manera parcial y focalizada en los grandes actores opositores de Occidente, Rusia y China, y Cuba, el caso de estudio que centra nuestra atención. Hubo de todo en ese mutis de Occidente; donde encontramos casos como el de Estados Unidos, donde quedaron al descubierto las deficiencias, incapacidades y discriminaciones de los sistemas sanitarios de muchos de estos países<sup>9</sup>. La pequeña Cuba volvió a sobresalir por las capacidades instaladas de su Sistema Nacional de Salud más las políticas oficiales a favor de preservar la vida humana, aún a muy elevados costos para una economía nacional bajo peores condiciones, como veremos.

Al respecto, se lee en otro de los informes consultados del proyecto Pensar la Pandemia de CLACSO. Observatorio Social del Coronavirus se lee lo siguiente:

“En contraste, la gran decepción la han protagonizado Estados Unidos y la Unión Europea. La autonarrativa de esta última se desplomó, no ha habido siquiera un protocolo común para enfrentar la pandemia y las tardías disculpas del organismo no serán suficientes para rescatar la imagen de un proyecto en crisis. Cuando más necesaria era su acción conjunta, la cooperación estuvo ausente. Por su parte, al gobierno nacionalista y antiglobalista de Estados Unidos no le bastó con el descrédito ocasionado por la irresponsable respuesta gubernamental frente al avance de la pandemia en su país, sino que profundizó su accionar y arremetió contra las instituciones multilaterales cuya creación impulsó después de la Segunda Guerra Mundial como parte de su arquitectura hegemónica. La última en sufrirlo fue la OMS” ([www.clacso.org.ar/biblioteca\\_pandemia](http://www.clacso.org.ar/biblioteca_pandemia)).

---

9 Otro gran tema que escapa a las pretensiones del texto, pero que no puede dejar de señalarse, es el referido a las contradicciones evidenciadas entre sistemas de salud tan poderosos como el de Estados Unidos y el porcentaje de la población contagiada, que creció desmesuradamente con la crisis de la pandemia, que quedó sin un acceso real a esos servicios, por razones de insuficiencia o ausencia de seguros médicos. El problema hizo más evidente una realidad sobre la discriminación a los afro-descendientes, latinos y a las mujeres, entre otros núcleos poblacionales. La bibliografía dedicada al tema es extensa. Véase: Anuj Gangopadhyaya and Bowen Garrett, Unemployment, Health Insurance, and the COVID-19 Recession. *Timely Analysis of Immediate Health Policy Issues*, April 2020, Urban Institute, Robert Wood Johnson Foundation, <http://www.urban.org/policy-centers/health-policy-center>; Jammie Fields Allsbrook, *The Coronavirus Crisis Confirms That the U.S. Health Care System Fails Women*, Center for American Progress, April 23, 2020; y *Double Jeopardy: COVID-19 and Behavioral Health Disparities for Black and Latino Communities in the U.S.* (Submitted by OBHE), SAMHSA, Substance Abuse and Mental Health Services Administration, 2020.

Como era de esperarse Estados Unidos y la Unión Europea, ésta última dando más señales de sometimiento al gran socio que defendiendo presupuestos políticos autónomos, cargaron contra China por el origen de la vacuna. Por ejemplo, medios de prensa internacional criticaron el informe divulgado por la Organización Mundial de la Salud sobre la misión enviada a Wuhan, región donde inició la pandemia (<https://www.bbc.com/mundo/noticias-55896778>). Eso, a pesar de que las conclusiones a las cuales arribó la Comisión enviada por la OMS, evidenció que no hubo una acción consciente del hombre para desatar la pandemia y sí una mezcla de los tradicionales vínculos de los habitantes de la región con la fauna salvaje y la existencia de malas condiciones sanitarias<sup>10</sup>.

El Informe de la OMS nunca fue aceptado por Estados Unidos, como explica la decisión de Biden de ordenar a los servicios de inteligencia –con 90 días de plazo –, que encontraran las verdaderas causas del origen del virus, para demostrar la responsabilidad del gobierno chino (<https://www.nytimes.com/live/2021/05/26/us/biden-news-today/covid-19-origins-who#covid-19-origins-who>).

Cuando se escriben nuestras ideas la batalla geopolítica abierta gira en torno a **las vacunas** contra la COVID-19. El tema se abrió cuando a mediados de 2020 el Instituto Gamaleya de Moscú declaró que tenía avanzada la vacuna Sputnik-V y que estaría siendo aplicada a inicios del siguiente año, tal y como ha ocurrido. Además de levantar permanentes críticas y cuestionamientos en la prensa occidental, no hay dudas de que la vacuna rusa puso a prueba a los científicos de Estados Unidos y Europa.

Las principales vacunas internacionalmente conocidas – aceptadas o no – son: Sputnik-V Gamaleya-Rusia, Moderna, BioNTech Pfizer, AstraZéneca-Universidad de Oxford, Janssen/Johnson y Johnson (J&J), Novavax, CureVac, Glaxo SmithKline (Alemania) y Synovac (China). Pero, en una Declaración conjunta de la Directora Ejecutiva de UNICEF, Henrietta Fore, y el Director General de la OMS, Dr. Tedros Adhanom Ghebreyesus, suscrita en febrero de 2021 se afirmaba que:

“De los 128 millones de dosis de vacunas administradas hasta la fecha, más de tres cuartas partes se han aplicado en tan solo 10 países, que representan el 60% del PIB mundial. A fecha de hoy, casi 130 países, con 2500 millones de habitantes, todavía no han administrado ni una sola dosis. Esta estrategia contraproducente tendrá costos en vidas y medios de subsistencias, dará al

10 Véase: Suzette Lohmeyer, The Coronavirus Crisis. WHO Report: Wildlife Farms, Not Market, Likely Source Of Coronavirus Pandemic, NPR, march 29 (2021), <https://www.npr.org/sections/goatsandsoda/2021/03/29/982272319/who-report-wildlife-farms-not-market-likely-source-of-coronavirus-pandemic>; y World Health Organization To Release Report On Origins Of Pandemic, NPR, march 30 (2021), <https://www.npr.org/2021/03/30/982599258/world-health-organization-to-release-report-on-origins-of-pandemic>



virus nuevas oportunidades para mutar y evadir las vacunas y socavará la recuperación económica mundial.” (Instituto de Estudios y Formación CTA, febrero 2021)

A la altura de marzo de 2021 solo tres vacunas han sido aprobadas por la OMS: Astra-Zeneca/Oxford, Pfizer/BioNTech y Janssen/Johnson & Johnson. Conscientes del rigor que debe seguirse para la aprobación y el registro internacional de una vacuna, el tema no escapa al manejo geopolítico de Occidente.

### **Cuba y la geopolítica del COVID-19.**

Si bien ha quedado históricamente acuñada la fuerte interacción de los problemas de cualquier índole que confronte Cuba, con el insoluble conflicto mantenido por Estados Unidos, este factor se ha recrudecido hasta niveles inéditos en tiempos del COVID-19. Y es que casi de inmediato al llegar a la Casa Blanca en 2017, Donald Trump comenzó a desmontar y congelar los importantes avances que se habían alcanzado durante el impasse abierto por Barack Obama y Raúl Castro con su histórica decisión hecha pública el 14 de diciembre de 2017<sup>11</sup>.

- 
- 11 Olga Rosa González Martín destaca algunas de las decisiones adoptadas más trascendentes:
1. Estados Unidos como uno de los principales importadores de alimentos a Cuba, junto con Venezuela, la Unión Europea, China, Brasil, Canadá y México (United States International Trade Commission, 2016).
  2. Más de 90 compañías estadounidenses con exportaciones hacia Cuba (U.S.-Cuba Trade and Economic Council, s/f).
  3. 45 compañías con presencia en Cuba desde el 17 diciembre, 2014, incluyendo aquellas con MOU sin incluir agentes de viajes y tour operadores (U.S.-Cuba Trade and Economic Council, s/f).
  4. Siete aerolíneas con servicio directo a Cuba, 5 líneas de cruceros con servicios a Cuba, 4 compañías de telecomunicaciones con servicio de roaming en Cuba (U.S.-Cuba Trade and Economic Council, s/f).
  5. Más de 110 visitas de alto nivel de Cuba a los Estados Unidos desde 2014 y más de 200 de Estados Unidos hacia Cuba (U.S.-Cuba Trade and Economic Council, s/f).
  6. 22 acuerdos de diverso tipo firmados y ejecutados entre Cuba y los Estados Unidos en áreas como management de desastres (importante en caso de derramamiento de petróleo en el estrecho de la Florida), combate al cibercrimen, terrorismo, tráfico de drogas, reforzamiento de la navegación marítima, lucha contra el cáncer, etc. (U.S.-Cuba Trade and Economic Council, s/f).
  7. Restablecimiento de relaciones diplomáticas a pesar de que la esencia de la política de los Estados Unidos hacia Cuba no cambió. Sólo hubo cambio de estrategia basada en el engagement.
  8. Apertura de embajadas en La Habana y Washington.
  9. Cambio de tono en las relaciones y en el discurso político por ambas partes.
  10. Primera visita de un Presidente estadounidense a Cuba en casi 90 años.” (Gonzalez Martin, 2020: 203)

Cuando la pandemia del COVID-19 se hizo presente en Cuba en marzo de 2020, el país resistía el recrudecimiento del bloqueo financiero, económico y comercial de Estados Unidos bajo parámetros nunca antes enfrentados, debido a la sostenida, sistemática y calculada estrategia de hostigamiento desplegada por la Administración de Donald Trump (<http://www.minrex.gob.cu/es/compendio-de-medidas-de-trump-contra-cuba>). Por tanto, el inevitable cierre de las fronteras nacionales; los cortes en la entrada de turistas al país, una fuente fundamental de la economía cubana; las limitaciones que se desatarían para continuar desarrollando el comercio internacional, en la medida en que otros tantos países cerraron sus fronteras nacionales para protegerse del virus, se conjugaron con ese despiadado cerco de la Administración Trump, haciendo oídos sordos a la agudización del drama humano que se desataba en la isla.

Lo interesante de exponer a análisis el tema de una posible geopolítica cubana para buscar ventajas en el contexto internacional de la crisis del COVID-19, puede no derivarse de argumentaciones explícitas, pero sí de un sostenido cuestionamiento de proyectos de desarrollo, como la industria biotecnológica cubana, así como la muy conocida ayuda internacional que, en la esfera de la salud, ha venido ofreciendo el gobierno cubano a otros países desde la primera histórica misión médica enviada a Argelia, recién independizada en 1963. (Kirk, 2012: 85).

Entre los tantos factores que han estimulado a numerosos países del mundo subdesarrollado y a algunos con determinados niveles de desarrollo a buscar esa colaboración médica cubana, pueden mencionarse la escasez de médicos y personal de salud derivadas de las incapacidades por formar a sus propios profesionales; el éxodo de estos profesionales hacia países desarrollados buscando alcanzar niveles de vida superiores; y algo muy sensible, cubierto con responsabilidad por nuestro personal de la salud, la inexistencia de médicos, personal de salud e instalaciones sanitarias en regiones remotas tan evidentes en un sinnúmero de lugares del planeta, sólo por mencionar algunos. Tomando como casos de estudio las interacciones entre Cuba, Brasil y Angola, un colectivo de especialistas avaló lo importante y beneficioso de la “Cooperación Sur-Sur” en este terreno, partiendo de una realidad existente:

“Datos de la Organización Mundial de la Salud (OMS) demuestran la disparidad existente en la proporción de médico por cada 1.000 habitantes, cuando se comparan los países que poseen sistemas de salud públicos y universales, como Brasil, con 1,8; Canadá, con 2,0; Reino Unido, con 2,7; Portugal, con 3,9; y España, con 4,01. El descompaso se observa también en la concentración del médico en grandes centros urbanos y tecnológicos, mientras que la mitad de la población mundial habita áreas rurales, siendo atendida

por menos de  $\frac{1}{4}$  del número total de médicos<sup>12</sup>.” (Campos Alves, Proença de Oliveira, Martins Matos, Pacheco Santos y Delduque, 2017: 2224).

El contraste lo ofrece una publicación no cubana, que avala la información oficial aportada por las autoridades de la isla:

“(…) En Cuba, según datos de la Oficina Nacional de Estadística e Información (ONEI, 2019: 10), el país tiene 97.202 médicos, con una cifra total del personal sanitario (estomatólogos y técnicos de la salud) que asciende a 294.723 en todo el país. Estos datos no asombrarán al lector, considerando el prestigio internacional que ha construido la isla caribeña en torno a su capacidad médica y biotecnológica. Una legitimidad reforzada por instituciones multilaterales como la Organización Mundial de la Salud (OMS) y las Naciones Unidas, en general. (...)” (Guerra Rondón, 2020).

Por tanto, la cooperación internacional cubana en la esfera de la salud tiene una larga historia previa al COVID-19. La conocida Brigada Henry Reeve para actuar en apoyo a cualquier tipo de desastre fue creada en 2005 para viajar a New Orleans, Estados Unidos, cuando la devastación ocasionada por el huracán Katrina, decisión negada por el gobierno de ese país. La lista de brigadas internacionales es realmente muy extensa. A partir de abril de 2020 comenzaron a ser enviadas diferentes brigadas médicas cubanas para apoyar en el combate a la pandemia en África, América Latina, El Caribe el Medio Oriente e incluso a Europa (Italia y Andorra). Las acusaciones y cuestionamientos diversos a tan noble gestión, no han podido contra la cooperación ofrecida y la confianza de los tantos necesitados que la han reclamado y recibido. (Beyond borders, 2020).

Por supuesto, vivimos tiempos muy diferentes para las relaciones bilaterales entre Cuba y Estados Unidos. En octubre de 2014, un artículo en *The Washington Post* (<https://www.washingtonpost.com/news/worldviews/wp/2014/10/04/in-the-medical-response-to-ebola-cuba-is-punching-far-above-its-weight/>) y un Editorial de *The New York Times* reconocían – cada cual con sus matices - el envío de médicos cubanos a combatir el brote del ébola en África. (<https://www.nytimes.com/2014/10/20/opinion/cubas-impressive-role-on-ebola.html>). Bajo Trump y el mutis del Presidente Biden, no podía esperarse ningún reconocimien-

12 Los autores consultaron el informe: World Health Organization. Increasing access to health workers in remote and rural areas through improved retention: Background paper for the first expert meeting to develop evidence-based recommendations to increase access to health workers in remote and rural areas through improved retention. Geneva: OMS; 2009. [acceso 10 mayo 2015]. Disponible en: [http://www.who.int/hrh/migration/rural\\_retention\\_background\\_paper.pdf](http://www.who.int/hrh/migration/rural_retention_background_paper.pdf).

to a la cooperación médica cubana y sí todos los ataques mediáticos de que han sido objeto. De lo comentado se infiere como Cuba ha quedado inmersa en la geopolítica global del COVID-19; por supuesto, ubicada del lado de los enemigos de Estados Unidos.

Para dar un acabado a la hipótesis que manejamos consideremos la presencia de otros dos vectores que, de una u otra forma, también están bajo ataque de críticos y detractores: la industria biotecnológica y los candidatos vacunales cubanos. Reiterando, por su significación, que dentro de la nueva ecuación geopolítica global Cuba es vinculada a Rusia (SELAC, 2009; y Rodríguez Etcheverry, 2020) y China (Ding y Rivero Amador, 2021; y Regalado Florido, 2018) por el nivel de las relaciones bilaterales que sostienen.

Un artículo firmado por los directivos de BioCubaFarma y sus principales asesores ofrece una síntesis de la historia de la industria biotecnológica cubana, cuyo germen se reconoce en el antiguo Centro Nacional de Investigaciones Científicas (CENIC), creado en 1965. Los autores reseñan el despegue de la industria en la década de los años 80` s del pasado siglo, cuando por decisión de la máxima dirección el país fueron creados el “Centro de Investigaciones Biológicas en 1982, el Centro de Ingeniería Genética y Biotecnología (CIGB) en 1986, el Centro de Inmunoensayo (CIE) en 1987, y otras instituciones que conformaron en 1992 el Polo Científico de La Habana, el cual cuenta con más de 10 000 trabajadores.” (Anales de la Academia de Ciencias de Cuba; Vol. 10, No. 2 (2020): especial COVID-19).

El siguiente paso en la estrategia de consolidación de esa industria fue la fusión en 2012 de las diversas empresas del ramo de la industria farmacéutica, surgiendo BioCubaFarma, una corporación nacional que “hoy agrupa 32 empresas, suministra más de 800 productos al sistema de salud –incluyendo 349 medicamentos del Cuadro Básico–, posee 182 objetos de patente, realiza con sus productos más de 100 ensayos clínicos simultáneos en 200 sitios clínicos y ha exportado sus productos a más de 50 países.” (Anales de la Academia de Ciencias de Cuba; Vol. 10, No. 2 (2020): especial COVID-19).

Junto al desarrollo de la industria turística y la contratación foránea de personal especializado de la esfera de la salud y las diversas ramas científicas que se interconectan, la industria biotecnológica cubana pasó a formar parte del núcleo central de sectores que aportan a la economía nacional, lo cual ha quedado reflejado en múltiples acciones.

Un documento suscrito por la OMS y la OPS con el apoyo de la Unión Europea, titulado “Experiencia cubana en la producción local de medicamentos, transferencia de tecnología y mejoramiento en el acceso a la salud”, reconoce la larga historia de trabajo y resultados tejida por Cuba en el terreno de la biotecnología y sus impactos a nivel internacional. En el texto se afirma que:

“El éxito de la I+D de Cuba, al igual que la capacidad nacional de producción se puede medir también sobre la base de numerosos acuerdos de transferencia de tecnología realizados con países como Argelia, India, Brasil, China, Sudáfrica, México, Argentina, Vietnam y Malasia. Más aún, desde 1989 nueve invenciones cubanas han recibido la medalla de oro de la OMPI y cuatro trofeos de la OMPI se han concedido a centros cubanos innovadores, por la gestión exitosa de la propiedad intelectual.” (OMS, 2015: 4).

Mientras que un artículo elaborado por un directivo del Instituto Finlay, centro líder en la producción de vacunas en la isla, escribió lo siguiente:

“Entre los años 2007 y 2008 el sector de medicamentos biotecnológicos en Cuba se ha situado como el segundo renglón de exportación del país gracias a la exportación de unos 180 productos generados por esta esfera de la ciencia cubana. De un año a otro ocurrió un incremento de hasta un 13 % en un plan de exportación dirigido en el 2008 hacia 58 países del mundo que superó más 300 millones de dólares de ingreso.”

En el artículo se reseña la exportación de los medicamentos cubanos a:

“Naciones tan diversas como Brasil, India, Venezuela, Irán, China, México, Angola, Austria, Colombia, Holanda, Argentina, Bielorrusia, Japón, Canadá, Rusia, Ucrania, Mali, España, Túnez, Uruguay, Kazajstán, Alemania, Costa Rica,(...)” (Pérez Valerino, 2009: 3).

Un aspecto determinante para la credibilidad y legitimidad de la industria biotecnológica cubana, lo refleja el autor al destacar que, a la altura de las fechas señaladas (2007-2008), se habían legalizado “528 Licencias o Registros Médicos Sanitarios en 66 países, de ellos, 468 (89%) relacionados con productos biotecnológicos fundamentalmente vacunas y medios de diagnóstico y 65 de ellos alcanzados durante el anterior año.” (Pérez Valerino, 2009: 3).

La fuerte articulación entre la industria biotecnológica cubana y las relaciones internacionales del país debe entenderse mucho más allá de lecturas ideológicas, sin desconocer los principios político-ideológicos que la definen. La razón está en la profundización en el estudio por parte de reconocidas instituciones y especialistas de diversas naciones, de una particular modalidad de diplomacia que va cobrando fuerza y espacios en nuestro tiempo. Tanto en la comunidad científica internacional como en medios diplomáticos, se reconoce la importancia de nuevos segmentos especializados dentro del amplio espectro de la diplomacia, definidos por sus ámbitos de intervención más amplios – diplomacia científica o técnica – o más específicos – diplomacia de salud –; ámbitos todos en los

que Cuba se ha abierto un espacio a partir de su industria biotecnológica y sus sistemas especializados de salud y cooperación internacional. (Pérez Valerino, Sierra González y Pastrana, 2020: 5-8).

Un tema que evidentemente ha echado más leña al fuego del conflicto bilateral con Estados Unidos son las *joint ventures* desarrolladas por Cuba con China e Irán, países enemigos de Washington. No siendo las únicas pues también existen proyectos similares con Singapur y Tailandia.

Dos instalaciones biotecnológicas de ambos países existentes en China son la Biotech Pharmaceutical Company Ltd., en la Zona de Desarrollo económico y tecnológico de Beijing (2000) y la Changchun Heber (2003). Mientras que en enero de 2019 se inauguró en la provincia de Hunan la Chin-Cuba Biotechnology Joint Innovation Center, encargada de producir medicamentos 100% cubanos (Fawthrop, 2020). Tras el estallido de la pandemia del COVID-19 en Wuhan, uno de los medicamentos empleados en el tratamiento del virus fue el cubano interferón alfa-2b, aplicado para evitar el agravamiento en el estado de salud de los pacientes contagiados.

En el caso de Irán, hay que recordar que enfrenta un sinnúmero de sanciones económicas y políticas de parte de Estados Unidos y sus nocivos efectos se hicieron evidentes con la llegada del COVID-19 a la nación persa (Abdoli, 2020). Cuba e Irán también han creado sus proyectos conjuntos, entre el Instituto Finlay de Vacunas y el Instituto Pasteur de Teherán. En enero de 2021, ambas instituciones suscribieron un acuerdo que estipulaba la realización de un ensayo clínico fase III de Soberana 02 en Teherán. Según Prensa Latina, 100,000 dosis fueron enviadas a Irán (<https://www.prensa-latina.cu/index.php?o=rn&id=436854&SEO=cuba-colabora-con-varios-paises-en-proyectos-vacunales-anticovid-19>)

Precisamente, la referencia a los acuerdos entre Cuba e Irán abre los análisis sobre el tercer vector que incluye a la isla caribeña en la geopolítica global del COVID-19, sus candidatos vacunales. Un primer despeje elemental como punto de partida, sería el delimitar las reales capacidades y experiencia de la industria biotecnológica cubana produciendo vacunas aplicadas tanto a la población del país como a nivel internacional. Las referencias son bien conocidas, al mencionar las vacunas cubanas contra la Meningitis, contra la Hepatitis B (Hep B); la Pentavalente creada para combatir la difteria, el tétanos, pertusis, Hep B y Hib); la Eritropoyetina (EPO); los Interferones (IFN); los factores de crecimiento epidérmico (GSCF); y los medicamentos anti-retrovirales contra el SIDA, entre otros.

En octubre de 2020 se hizo público por las autoridades de salud de la isla que se estaba trabajando en la creación de candidatos vacunales contra el COVID-19, que a la altura del presente son cinco, en diferentes fases de prueba y producción,

Soberana 01, Soberana 02, Abdala, Mambisa y Soberana Plus<sup>13</sup>. Al cierre de este artículo ya sobrepasa el millón de cubanos vacunados en sus diferentes fases – 3 dosis de vacunas para cada persona, con Soberana 02 y Abdala sobrepasando el 50% de efectividad requerida por la OMS para ser avaladas como vacunas.

Que Cuba logre vacunar a toda su población es un hecho esperado. Y si los resultados se corresponden con los pronósticos, las dimensiones del hecho van a trascender las fronteras del país y tendrán un notable impacto a nivel global. La exportación de vacunas cubanas anti-COVID-19 será otro hito en la historia de la biotecnología cubana, un aliciente económico para la situación que enfrenta la isla y otro punto a favor de sus posiciones en defensa de la independencia y la soberanía nacional.

### **Breves consideraciones finales para un debate abierto.**

El funcionamiento del actual escenario por el que transitan las relaciones internacionales contemporáneas no facilita el ejercicio de interacciones independientes entre estados, que escapen a las miradas y reacciones de las potencias rectoras del sistema. Mucho menos cuando se trata de una tragedia de alcance global, como el caso de la pandemia del COVID-19.

Nuevamente, las áreas subdesarrolladas del planeta pagan por los manejos de los conflictos inter-potencias, en un mundo que se continúa llamando de Pos Guerra Fría, muy necesitado de actualizaciones para calificar y entender, por ejemplo, la revitalización de la estrategia de bloques antagónicos que bajo las condiciones de hoy, dominaron los tiempos de la Guerra Fría. Súmense el forzado protagonismo de la OTAN en una nueva cruzada hoy anti-rusa y los enormes esfuerzos de Washington por hacer funcionales y exitosos viejos mecanismos de presión de épocas pasadas, bajo los adversos rumbos que hoy le traza la globalización y la creciente incomodidad de los aliados europeos, sometidos a la defensa de intereses nacionales cada vez más ajenos.

Cuba ha tenido que enfrentar la crisis del COVID-19 bajo condiciones excepcionalmente difíciles, motivadas por factores de doble índole, externos e internos. Bajo el foco exclusivo de la lucha contra el COVID-19, sus metas inmediatas parecen deber ser: hacer funcionales sus candidatos vacunales; lograr vacunar a toda su población, desplegando estrategias articuladas de inmunización; llegar

---

13 Una detallada información sobre las características y objetivos científicos de cada uno de los candidatos vacunales puede encontrarse en CubaDebate, 2 de junio de 2021.



a un escenario viable de reapertura del país al turismo internacional y potenciar productos exportables —como los biotecnológicos mencionados— para apoyar un paulatino proceso de recuperación de su economía, formando parte de otros muchos componentes esenciales que escapan a los horizontes analíticos del presente artículo.

## REFERENCIAS BIBLIOGRÁFICAS

### LIBROS

- FABELO CONCEPCIÓN, SUNAMIS Y SILVERIO GONZÁLEZ, YOSLÁN (Coords), *Beyond borders*. MEMO Publishers, London, UK, 2020. ISBN 978-1-907433-46-7 (digital).
- TULCHIN, JOSEPH S., *United States Policy in Latin America: A Decade of crisis and Challenges*, Edited by John D. Martz, University of Nebraska Press, 1996.

### PUBLICACIONES PERIÓDICAS

- ABDOLI, AMIR, “Iran, sanctions, and the COVID-19 crisis”. En: *Journal of Medical Economics*, VOL. 23, NO. 12, 2020, pp. 1461–1465. Disponible en: <https://doi.org/10.1080/13696998.2020.1856855> Article 0081-RT.R2/1856855.
- ALLISON, GRAHAM. “The new spheres of influence: Sharing the globe with other great powers”. En: *Foreign Affairs*, 99(2), 2020, pp. 30-40.
- BADILLO, ÁNGEL, “La sociedad de la desinformación: propaganda, «fake news» y la nueva geopolítica de la información”. Documento de trabajo 8/2019, 14 de mayo de 2019. Real Instituto Elcano.
- BORRELL, JUAN JOSÉ, “Dimensiones del espacio geopolítico como categorías de análisis en materia de recursos naturales”. En: *Casus Belli*, I (2020), Revista de Historia de la Guerra y de Estrategia, Universidad de la Defensa Nacional, Colombia, pp. 73-101.
- CAMPOS ALVES, SANDRA MARA, PROENÇO DE OLIVEIRA, FELIPE, MARTINS MATOS, MATEUS FALCÃO Y PACHECO SANTOS, LEONOR MARIA Y DEL DUQUE, MARÍA CELIA, “Cooperación internacional y la escasez de médicos: análisis de la interacción entre Brasil, Angola y Cuba”. En: *Ciência & Saúde Coletiva*, no. 22, (7), 2017, pp. 2223- 2235.
- CONTRERAS POLGATI, ARTURO, “Análisis Crítico de la Geopolítica Contemporánea”. En: *Revista Política y Estrategia* No. 108, 2007, pp. 29-45. Academia Nacional de Estudios Políticos y Estratégicos, Chile.
- CUÉLLAR LAUREANO, RUBÉN, “Geopolítica. Origen del concepto y su evolución”. En: *Revista de Relaciones Internacionales de la UNAM*, núm. 113, mayo-agosto de 2012, pp. 59-80.
- DABAT, ALEJANDRO, “La crisis financiera en Estados Unidos y sus consecuencias internacionales”. En: *Problemas del Desarrollo. Revista Latinoamericana de Economía*, Vol. 40, núm. 157, abril-junio 2009, pp. 39-74.
- DE FREITAS LIMA VENTURA, DEISY, “De líder a paria de la salud global: Brasil como laboratorio del “neoliberalismo epidemiológico” ante la COVID-19”. En: *Foro Interna-*

- cional (FI)*, LXI, 2021, núm. 2, cuad. 244, pp. 427-467, ISSN 0185-013X; e-ISSN 2448-6523 DOI: 10.24201/fi.v61i2.2835.
- DING, B.; RIVERO AMADOR, S. “La cooperación comercial entre Cuba y China. Perspectivas actuales para el desarrollo sostenible de estas naciones”. En: *COODES Cooperativismo y Desarrollo*, Vol. 9 No. 1 (enero-abril) 2021, pp. 137-154, Disponible en: <http://coodes.upr.edu.cu/index.php/coodes/article/view/392>.
- DOPICO QUIRÓS, MARTHA, “La vuelta al proteccionismo: el Brexit y las políticas de Donald Trump.” En: *COMILLAS*, Universidad Pontificia, Facultad de Ciencias Empresariales, Madrid, abril, 2019.
- “Experiencia cubana en la producción local de medicamentos, transferencia de tecnología y mejoramiento en el acceso a la salud, Comisión Europea, OPS, OMS”, Impreso en Suiza, Diseño y Edición: Inís Communication – [www.iniscommunication.com](http://www.iniscommunication.com), 2015.
- FANJUL, ENRIQUE, “40 años de reforma: el papel de China en la comunidad internacional”. Documento de Trabajo. Serie Unión Europea y Relaciones Internacionales, Número 100 / 2020, CEU, Real Instituto Universitario de Estudios Europeos, Universidad de San Pablo. Disponible en: [www.ideo.ceu.es](http://www.ideo.ceu.es).
- FAWTHROP, TOM, “Cuba’s Improbable Medical Prowess in Asia. Cuba is developing a foothold in Asia with its biotechnology. COVID-19 is likely to expand that cooperation still further”. *The Diplomat*, April 24, 2020.
- FUMANAL, VERÓNICA, “La Portavocía: ¿experta o política?” En: *Comunicación política en tiempos de coronavirus*, Cátedra Ideograma-UPF de Comunicación Política y Democracia, Barcelona, abril 2020, pp. 23-27.
- GONZÁLEZ MARTIN, OLGA ROSA, “Cuba en el discurso político del gobierno de Donald Trump y su correlato en la gran prensa estadounidense”. En: *Estudios del Desarrollo Social: Cuba y América Latina*, RPNS 2346 ISSN 2308-0132 Vol. 8, No. Especial, 2020, pp. 199-214. Disponible en: [www.revflacso.uh.cu](http://www.revflacso.uh.cu).
- GRUPO DE TRABAJO CLACSO “CHINA Y EL MAPA DE PODER MUNDIAL”, “COVID-19: Catalizador de la crisis mundial y el nuevo papel de China”. Por el *Pensar la Pandemia Observatorio Social del Coronavirus*, CLACSO 49, p. 2, [www.clacso.org.ar/biblioteca\\_pandemia](http://www.clacso.org.ar/biblioteca_pandemia), con el apoyo de ASDI.
- GUERRA RONDÓN, LIANNE, “Las rutas sanitarias de la cooperación sur-sur cubana en tiempos de COVID-19” (17 de noviembre de 2020). En: *Cooperación Española*, Análisis Carolina, 53/2020.
- KERSFFELD, DANIEL, “El coronavirus y la geopolítica del miedo. Seguridad, salud y racismo”. En: *Pensamiento Propio*, 52, Op. Cit., pp. 17-44.
- KIRK, JOHN. M., “El internacionalismo médico de Cuba: ¿dónde está el secreto?” En: *TEMAS*, no. 71, julio-septiembre 2012, pp. 84-91.

- “Las relaciones económicas entre la Federación de Rusia y América Latina y el Caribe: Situación actual y perspectivas”, Sistema Económico Latinoamericano, Reuniones Regionales sobre las Relaciones Económicas Externas entre la República Popular China, la República de la India y la Federación de Rusia con los países de América Latina y el Caribe, Caracas, Venezuela, 20, 21 y 22 de julio de 2009, SP/RRREE-CHINA-INDIA-RUSIA-ALC/DT N° 4-09, pp.38-42.
- MARBÁN GALLEGU, VICENTE, MONTSERRAT CODORNIU, JULIA Y RODRÍGUEZ CABRERO, GREGORIO, “El impacto de la Covid-19 en la población mayor dependiente en España con especial referencia al sector residencial”. En: *Ciència Saúde Coletiva*, no. 26 (01), Enero 2021. Disponible en: <https://doi.org/10.1590/1413-81232020261.33872020>.
- MARTÍNEZ DÍAZ, EDUARDO, PÉREZ RODRÍGUEZ, ROLANDO, HERRERA MARTÍNEZ, LUIS, LAGE DÁVILA, AGUSTÍN Y CASTELLANOS SERRA, LILA, “La industria biofarmacéutica cubana en el combate contra la pandemia de COVID-19”. En: *Anales de la Academia de Ciencias de Cuba*, Contribución Especial, Vol. 10, No. 2 (2020): especial COVID-19.
- MESA-LAGO, CARMELO, “La Aplicación por Trump de la “Ley de Embudo” al COVID-19 en Estados Unidos”. En: *Pensamiento Propio*, 52, año 25, julio-diciembre 2020, CRIES, Buenos Aires, pp. 137-192.
- MORALES, JAVIER, “La “asociación estratégica” ruso-china: desafíos, oportunidades e implicaciones para la seguridad regional”. *UNISCI Discussion Papers*, Mayo de 2004.
- PÉREZ VALERINO, DANEV RICARDO, “Repercusión de los resultados alcanzados por la biotecnología cubana en nuestra política exterior”. En: *Política Internacional*. 2009, 12(enero-junio):92-113.
- PÉREZ VALERINO, DANEV RICARDO, SIERRA GONZÁLEZ, VICTORIANO GUSTAVO Y PASTRANA, SERGIO JORGE, “Health, Science and Diplomacy: Necessity in Epidemic Times – A Cuban Perspective”. En: *Science Diplomacy Review*, Vol. 2 | No. 3 | November 2020, pp. 3-16.
- REGALADO FLORIDO, EDUARDO, “Las Relaciones entre Cuba y la República Popular China”. En: *Revista Cubana de Economía Internacional*, RNPS: 2395 ISSN: 2408-9893 N.2 2018, pp. 69-77, <http://www.rcei.uh.cu>.
- RODRÍGUEZ ETCHVERRY, VÍCTOR MANUEL, “Estado actual y perspectivas de las relaciones bilaterales entre Cuba y Rusia”. En: *Revista Política Internacional* No. 8, octubre-diciembre de 2020, pp. 72- 82. MINREX, Cuba.
- SAINZ GSELL, NORA, “Asia Central en un mundo en cambio: de región periférica a área generadora y de aplicación de políticas”. En: *Revista CIDOB d’Afers Internacionals*, núm. 70-71, Fundació CIDOB, octubre 2005, pp. 115-141.
- SANAHUJA PERALES, JOSÉ ANTONIO, “Desequilibrios globales: el impacto de la crisis en los países en desarrollo”. En: *Anuario CEIPAZ*, No. 3, 2009-2010 (Ejemplar dedicado a: Crisis y cambio en la sociedad global), pp. 27-61.
- SÁNCHEZ RAMÍREZ, PABLO TELMAN, “La nueva estrategia geopolítica global de Rusia y la reorientación de su política exterior hacia la región de Asia durante los años 2014

- y 2015". En: *CONfines de Relaciones Internacionales y Ciencia Política*, vol. 12, núm. 22, enero-mayo, 2016, pp. 101-121. Instituto Tecnológico y de Estudios Superiores de Monterrey, Monterrey, México.
- TURZI, MAURICIO, "¿Qué importancia tiene el BRIC?" En: *Estudios Internacionales*, n° 168, 2011, Instituto de Estudios Internacionales, Universidad de Chile, pp. 87-111.
- TZILI-APANGO, EDUARDO Y PALACIOS-CABRERA, EDUARDO, "El Multilateralismo Reactivo en el Asia Central ante China y Rusia". En: *Foro Internacional* (FI) 233, LVIII, 2018 (3), 459-492. ISSN 0185-013X; DOI: 10.24201/fi.58i3.2463.
- "Vacunas Contra El Covid 19: Intereses, Poder Y Geopolítica De La Pandemia", Equipo de trabajo: RUBÉN FERNÁNDEZ, DANIEL GODOY. Coordinación: HORACIO FERNÁNDEZ, DANIEL GODOY, Instituto de Estudios y formación CTA, febrero de 2021, Central de Trabajadores/as de la Argentina Autónoma.
- VAN SLYKE, ASHLEY, "The Collapse of Health Care: The Effects of COVID-19 on U.S. Community Health Centers", August 10, 2020, <https://lernercenter.syr.edu/2020/08/10/ib-38/>.
- VÁZQUEZ ALONSO, VÍCTOR J., "Twitter no es un foro público pero el perfil de Trump sí lo es sobre la censura privada de y en las plataformas digitales en los EE.UU". En: *Estudios de Deusto*. Universidad de Deusto, ISSN 0423-4847, ISSN-e 2386-9062, Vol. 68/1, enero-junio 2020, págs. 475-508. Disponible en: <http://www.revista-estudios.deusto.es/>
- YESTE, ELENA Y FRANCH, PERE, "Trump vs los medios. Tratamiento de la prensa desde la cuenta de twitter del presidente de EUA". En: *El profesional de la información*, 2018, septiembre-octubre, v. 27, n. 5. E-ISSN: 1699-2407, pp. 975-983.

## PONENCIAS

- BILMES, JULIÁN (2018), "Brexit, Trump y la profundización de la crisis mundial: pujas de poder y perspectivas geopolíticas". *I Jornadas Platenses de Geografía*, 17 al 19 de octubre de 2018, La Plata, Argentina. En: [Actas]. La Plata: Universidad Nacional de La Plata. Facultad de Humanidades y Ciencias de la Educación. Departamento de Geografía. En Memoria Académica. Disponible en: [http://www.memoria.fahce.unlp.edu.ar/trab\\_eventos/ev.11243/ev.11243.pdf](http://www.memoria.fahce.unlp.edu.ar/trab_eventos/ev.11243/ev.11243.pdf).

## ARTÍCULOS DE PRENSA

- "Coronavirus: qué se sabe de la misión de la OMS en Wuhan para investigar el origen de la pandemia", Redacción, *BBC News Mundo*, 3 febrero 2021. Disponible en: <https://www.bbc.com/mundo/noticias-55896778>.

- “Cuba’s Impressive Role on Ebola” By The Editorial Board, *The New York Times*, Oct. 19, 2014. Disponible en: <https://www.nytimes.com/2014/10/20/opinion/cubas-impressive-role-on-ebola.html>.
- “Fact Sheet: Biden-Harris Administration is Providing at least 80 million COVID-19 Vaccines for Global Use, Commits to Leading a Multilateral Effort toward Ending the Pandemic”, May 17, 2021, *The White House*. Disponible en: <https://www.whitehouse.gov/briefing-room/statements-releases/2021/05/17/fact-sheet-biden-harris-administration-is-providing-at-least-80-million-covid-19-vaccines-for-global-use-commits-to-leading-a-multilateral-effort-toward-ending-the-pandemic/>.
- IZQUIERDO FERRER, LISSETT, ABEL PADRÓN PADILLA, LISANDRA FARIÑAS ACOSTA, “Candidatos vacunales cubanos contra la COVID-19 son seguros y no muestran eventos adversos graves”. En: *CubaDebate*, 2 junio 2021. Disponible en: <http://www.cubadebate.cu/noticias/2021/06/02/candidatos-vacunales-cubanos-muestran-un-buen-perfil-de-seguridad-sin-eventos-adversos-graves/>
- LOHMEYER, SUZETTE, The Coronavirus Crisis. WHO Report: “Wildlife Farms, Not Market, Likely Source Of Coronavirus Pandemic”, *NPR*, march 29 (2021). Disponible en: <https://www.npr.org/sections/goatsandsoda/2021/03/29/982272319/who-report-wildlife-farms-not-market-likely-source-of-coronavirus-pandemic>.
- PRENSA LATINA, 18 de marzo, 2021. Disponible en: <https://www.prensa-latina.cu/index.php?o=rn&id=436854&SEO=cuba-colabora-con-varios-paises-en-proyectos-vacunales-anticovid-19>
- SHEAR, MICHAEL D. JULIAN E. BARNES, CARL ZIMMER AND BENJAMIN MUELLER, “President Biden calls for U.S. intelligence agencies to investigate the origins of the virus”. *The New York Times*, May 27, 2021. Disponible en: <https://www.nytimes.com/live/2021/05/26/us/biden-news-today/covid-19-origins-who#covid-19-origins-who>.
- TAYLOR, ADAM, “In the medical response to Ebola, Cuba is punching far above its weight”. *The Washington Post*, Oct. 4, 2014. Disponible en: <https://www.washingtonpost.com/news/worldviews/wp/2014/10/04/in-the-medical-response-to-ebola-cuba-is-punching-far-above-its-weight/>
- “World Health Organization To Release Report On Origins Of Pandemic”, *NPR*, march 30 (2021). Disponible en: <https://www.npr.org/2021/03/30/982599258/world-health-organization-to-release-report-on-origins-of-pandemic>





# FACTORES DETERMINANTES DE LA DEMANDA DEL PRODUCTO TURÍSTICO LITORAL GALLEGO

## Descriptive analysis of the tourist demand in the Galician littoral

CARLOS ALBERTO PATIÑO ROMARÍS

Departamento de Historia, Arte e Xeografía, Universidade de Vigo

Recibido: 03/06/21  
Aceptado: 30/09/21

### Resumen

El seguimiento de las cifras de la demanda turística en Galicia en las dos primeras décadas del siglo XXI refleja que ésta experimentó un destacado crecimiento, pero estructuralmente inferior al promedio español. En esta dirección, el impulso de los Años Santos parece que ha sido decisivo. Esta tendencia de crecimiento se ha visto interrumpida a raíz de los efectos de la pandemia de la COVID-19 sobre los flujos de demanda turística a escala global. En cualquier caso, el principal problema estructural de la demanda turística en el litoral gallego es su alta concentración, tanto temporal como espacial. Una alta concentración temporal que repercute en una baja rentabilidad; inversiones insuficientes; problemas del empleo temporal; y baja utilización del equipamiento turístico de base territorial. En cuanto a la concentración espacial, en el caso de la concentración en origen supone para el sector turístico gallego una gran dependencia de la actividad turística de la situación de la economía nacional. Por otra parte, la concentración en destino tiene

### Abstract

The monitoring of the tourist demand figures in Galicia in the first two decades of the 21st century shows that it experienced an outstanding growth, but structurally lower than the Spanish average. In this direction, the momentum of the Holy Years seems to have been decisive. This growth trend has been interrupted by the effects of the COVID-19 pandemic on global tourism demand flows. In any case, the main structural problem of tourist demand on the Galician coast is its high concentration, both temporary and spatial. A high temporary concentration that has a negative impact on profitability; insufficient investments; problems of temporary employment; and low utilization of tourism equipment based on territory. With regard to spatial concentration, in the case of concentration at source, the Galician tourism sector is highly dependent on tourism activity from the situation of the national economy. On the other hand, concentration on destination also has negative consequences, which are basically

también unas consecuencias negativas, que se reflejan básicamente en pérdida de calidad de los servicios ofrecidos y deterioro del ámbito físico que, a su vez, hace menos atractivo el destino turístico. Una problemática que exige, por parte de los gestores turísticos, el desarrollo de un plan de mercadotecnia enfocado básicamente a tratar de paliar estas ineficiencias. Ahora bien, la elaboración de dicho plan requiere solventar previamente la carencia de un procedimiento adecuado de recogida de información sobre los flujos de viajeros y la demanda potencial. Los gestores de las OMDs (Organizaciones de Marketing de Destinos Turísticos) del litoral gallego actualmente disponen solamente de datos de carácter general procedentes básicamente de las fuentes estadísticas de carácter estatal.

**Palabras clave:**

Demanda, producto turístico, espacio litoral, OMDs, marketing.

reflected in the loss of quality of the services offered and the deterioration of the physical environment, which in turn makes the destination less attractive. A problem that requires, on the part of tourism managers, the development of a marketing plan focused basically on trying to alleviate these inefficiencies. However, the preparation of such a plan requires that the lack of an adequate procedure for collecting information on passenger flows and potential demand be remedied in advance. The managers of the DMOs (Destination Marketing Organizations) of the Galician coast currently have only general data from statistical sources of a state nature.

The managers of the DMOs (Destination Marketing Organizations) of the Galician coast currently have only general data from basically state statistical sources..

**Key words:**

Demand, product tourist, coastal space, OMDs, marketing.

## 1. Introducción

El turismo es una actividad económica global con un gran crecimiento y una expansión geográfica registrada en la última década sin precedentes. En España este sector tiene un gran peso en la economía, registrando, según su Cuenta Satélite (2019), el 12,3% del PIB y 12,7% de los empleos totales para el año 2018. El turismo en España finalizó el año 2019 con 83,7 millones de llegadas internacionales y más de 195 millones de viajes realizados por los ciudadanos nacionales. El turismo también representa uno de los motores principales del desarrollo económico gallego. El PIB turístico de Galicia registró los 6.341 millones de euros en el año 2017, cifra que sitúa su peso en el conjunto de la economía en el 10,4%<sup>1</sup>. En cuanto a la demanda, en el año 2019, 5,1 millones de personas visitaron Galicia con casi 11 millones de pernoctaciones inscritas en los establecimientos.

En función de los datos manejados, el predominio del turismo nacional y el elevado grado de estacionalidad siguen estando entre las principales características del sector turístico gallego. El seguimiento de las cifras de la demanda turística en Galicia durante el periodo 2001-2019, mediante el número de viajeros registrados, refleja que esta experimentó un destacado crecimiento, superior al promedio español. El número de viajeros registró un incremento del 79,12% frente al 75,86% del conjunto del territorio español. En este terreno, el impulso de acontecimientos como los Años Santos parece que han sido decisivos, hasta el punto de que el periodo inmediatamente posterior a éstos siempre va asociado a importantes caídas de la demanda. Como era de esperar, el número de pernoctaciones está muy relacionado con el volumen de viajeros. De hecho, la evolución de la cifra de pernoctaciones fue paralela a la de viajeros (Figura 1). Registrándose, en este caso, en Galicia un incremento en el periodo 2001-2019 del 55,93%, superior al logrado en España que fue de 33,92%.

La confrontación de los datos de viajeros con los de pernoctaciones durante el periodo 2001-2019 revelan cierta debilidad en las estancias medias. La estancia media sigue siendo uno de los problemas estructurales de la actividad turística. Prueba de eso es que la permanencia o duración de la visita en el caso del turismo gallego es de las más cortas del turismo peninsular.

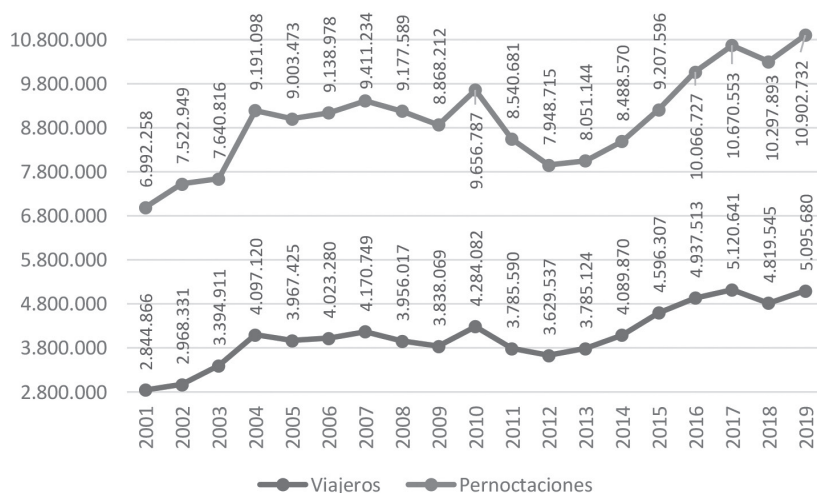
La estancia media en el conjunto de los establecimientos de alojamiento reglado de Galicia se situaba en 2,14 noches en el año 2019 (IGE). Por su parte, los campings y los apartamentos turísticos con 3,65 y 3,43 noches respectivamente son

---

1 EXCELTUR (2019): Estudio del impacto económico del turismo sobre la economía y el empleo de Galicia. Impactur 2017. Exceltur y Agencia de Turismo de Galicia (Xunta de Galicia). Disponible en: <https://www.exceltur.org/wp-content/uploads/2019/01/IMPACTUR-Galicia-2017.pdf>

las tipologías que registran las estadias más elevadas en este 2019. En los hoteles y pensiones a cifra se sitúa en 2,02 noches mientras que los establecimientos de turismo rural el nivel cae a un promedio de 1,88 noches (segundo mínimo histórico en el sector, por detrás únicamente del año 2015 cuando se registró 1,87 noches)<sup>2</sup>.

Figura 1. Evolución anual de la cifra de viajeros y pernoctaciones en Galicia en establecimientos reglados. Período 2001-2019.



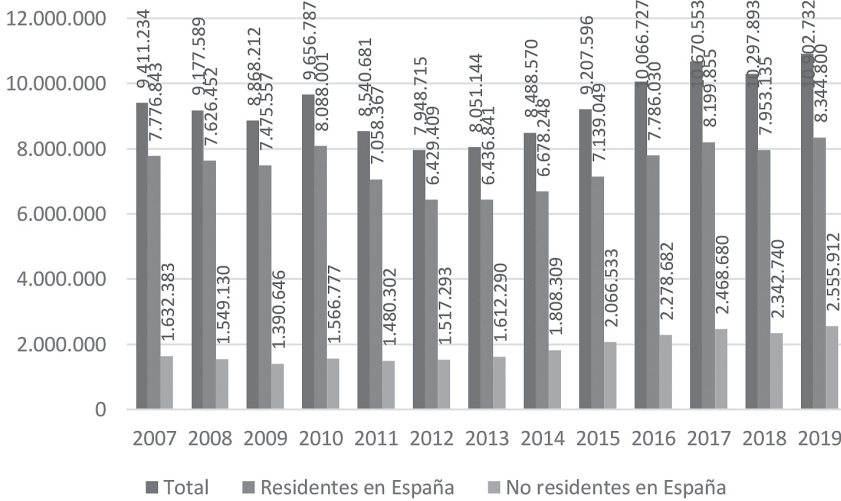
Fuente: INE: Encuesta de Ocupación Hotelera (EOH), Encuesta de ocupación en acampamientos turísticos (EOAC), Encuesta de Ocupación en Apartamentos Turísticos (EOAP), Encuesta de Ocupación en Alojamientos de Turismo Rural (EOTR).

No obstante, desde el año 2013 el volumen de demanda turística reglada presenta una tendencia de crecimiento (Figura 2). De hecho, Galicia pasa de registrar poco más de 8,05 millones de pernoctaciones a situarse en 10,90 millones en 2019. Ahora bien, este crecimiento de las pernoctaciones durante el periodo considerado es consecuencia principalmente del incremento de la demanda nacional, básicamente en cifras absolutas. Sin embargo, porcentualmente durante el periodo considerado (2013-2019) se registró un mayor ascenso en la demanda internacional con un 58,53%, frente a un 29,64% de la demanda nacional. Una realidad que obedece a un mayor conocimiento internacional del destino Galicia, motivado básica-

2 Mientras en España la estancia media en el año 2019 se sitúa en: establecimientos hoteleros (3,32), campamentos turísticos (4,95), apartamentos turísticos (6,39) y alojamientos de turismo rural (2,73).

mente por el éxito dentro del mercado turístico del Camino de Santiago. De hecho, dentro del sector turístico gallego se esperaba que la tendencia positiva dentro de la demanda fuera reforzada con la celebración del año Jacobeo 2021. Un escenario éste que fue truncado con la aparición de la pandemia de la COVID-19 y su repercusión en la caída de los flujos turísticos desde marzo de 2020.

Figura 2. Evolución del número de pernoctaciones en establecimientos reglados por país de residencia en Galicia. Periodo 2007-2019.



Fuente: INE: Encuesta de Ocupación Hotelera (EOH), Encuesta de ocupación en acampamientos turísticos (EOAC), Encuesta de Ocupación en Apartamentos Turísticos (EOAP), Encuesta de Ocupación en Alojamientos de Turismo Rural (EOTR).

En el año 2019 Galicia registró algo más de 5,09 millones de viajeros alojados y 10,90 millones de pernoctaciones en los establecimientos reglados de la comunidad. Tales cifras suponen un ascenso del 79,12% y 55,93%, respectivamente, en relación al año 2007<sup>3</sup>, momento en el cual se inicia de la crisis inmobiliaria en España. En el año 2019 el 76,55% de la demanda turística reglada, medida en términos de pernoctaciones, corresponde al turismo nacional<sup>4</sup>. El 23,45% restante corresponde

3 Una coyuntura positiva de la demanda turística en Galicia que se enmarca en un contexto de ascensos generalizados en el conjunto del España. De hecho, en el año 2019, en el conjunto del estado, se observa un aumento tanto de la cifra de viajeros alojados (31,12%) cómo de las pernoctaciones (22,32%). En definitiva, unos ascensos elevados que responden en buena medida fundamentalmente al comportamiento de la demanda internacional (32,51%). Por su lado, el mercado nacional registra un incremento menor en el conjunto del Estado (7,70%).

4 Hablamos de residentes tanto en Galicia cómo en las restantes CC.AA.

al turismo internacional. En términos de viajeros a estructura de la demanda cambia ligeramente pues el peso del comprado extranjero asciende al 28,06041% del total, con 1.429.869 en el total de Galicia. El peso del mercado nacional queda en este caso en el 71,94%.

A estos efectos, cabe apuntar también que en el año 2019 se observa un comportamiento dispar entre estos dos mercados en Galicia con referencia al año precedente. Así, encontramos subidas en el turismo nacional del 4,24% en viajeros y del 4,92% en pernoctaciones, y crecimientos del mercado internacional, del 9,76% y 9,10% respectivamente. Esta situación, en referencia a la demanda extranjera, la podemos calificar de muy positiva, la cual viene a constatar una tendencia observada en otros años (Tabla 1). Por último, merece constatar también, en relación con este mercado, la negativa evolución registrada en el año 2019 tanto en el gasto total como en el gasto medio por persona, respecto al año precedente (Tabla 2).

Tabla 1. Evolución del número de turistas internacionales con destino principal en Galicia y España. Periodo 2001-2020.		
Año	España	Galicia
2001	48.565.345	703.367
2002	50.330.624	789.571
2003	50.853.813	745.845
2004	52.429.832	748.120
2005	55.913.778	1.186.869
2006	58.004.462	1.151.327
2007	58.665.504	1.030.721
2008	57.316.238	934.821
2009	52.177.640	763.751
2010	52.677.187	688.601
2011	56.176.884	851.561
2012	57.464.496	861.338
2013	60.675.490	871.040
2014	64.938.945	1.050.416
2015	68.153.673	1.209.969
2016	75.315.008	1.035.147
2017	81.868.522	1.291.086
2018	82.808.413	1.512.511
2019	83.509.153	1.624.711
2020	18.957.856	544.456

Fuente: FRONTUR / Instituto de Estudios Turísticos de España.

Tabla 2. Evolución del gasto llevado a cabo por los turistas extranjeros en Galicia. Periodo 2004-2020.				
Año	Gasto total (Millones de euros)	Gasto Medio Persona (Euros)	Gasto Medio Diario (Euros)	Estancia Media (Noches)
2004	524,44	735,73	72,29	10,18
2008	744,38	797,64	96,05	8,30
2012	708,66	823,35	100,18	8,22
2016	835,71	982	97	10,14
2017	1.210,28	1.037	105	9,89
2018	1.685,94	1.115	110	10,15
2019	1.531,9	943	111	8,51
2020	412,68	758	87	8,72

Fuente: EGATUR (Encuesta de gasto turístico) / Instituto de Estudios Turísticos de España; INE.

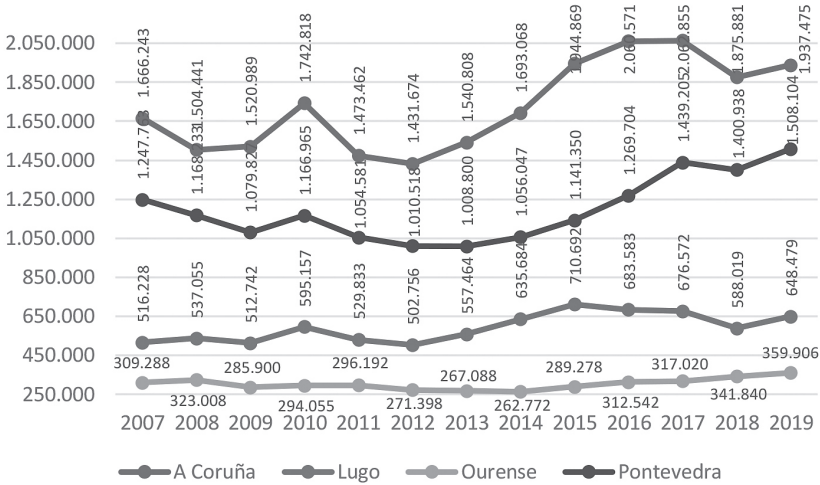
Por otro lado, merece que se destaque también que en el año 2019 el 87,41% de la demanda turística en Galicia alojada en establecimientos reglados correspondía a los establecimientos hoteleros. Mientras, el 12,59% corresponde al segmento extrahotelero, destacando en este caso el peso de los campings. Una tipología que absorbe el 5,27% del total de la demanda. Son, pues, unas cifras muy superiores a las registradas en los apartamentos turísticos y en los establecimientos de turismo rural, segmentos de oferta que representan el 2,86% y el 4,46%, respectivamente, de la demanda total.

La escala provincial, a lo largo del periodo 2007-2019, tomando como referencia los datos registrados por la Encuesta de Ocupación Hotelero (EOH) elaborada por el INE, nos muestra la existencia de dos trayectorias claramente diferenciadas. A Coruña y Pontevedra registran los mayores volúmenes tanto de viajeros como de pernoctaciones (Figuras 3 y 4). En lo que respecta a la evolución de las cifras, la trayectoria de las dos provincias ha sido totalmente convergente, hasta el punto de que podrían ser consideradas como un destino conjunto, que aglutina la práctica totalidad de la demanda gallega. De hecho, estas dos provincias, como Lugo, reflejan en la evolución de sus valores los efectos de la crisis inmobiliaria de 2008-2013 y la sobredemanda vinculada al año Xacobeo 2010. Unos efectos de la crisis que se prolongaron más en el tiempo en las provincias de Pontevedra y Ourense. Una realidad que debemos vincular a la gran dependencia que existe de los flujos de visitantes de origen nacional.

Los efectos tanto de la crisis 2008-2013, como también la dependencia de la demanda nacional se reflejan también en la evolución de los viajeros y pernocta-

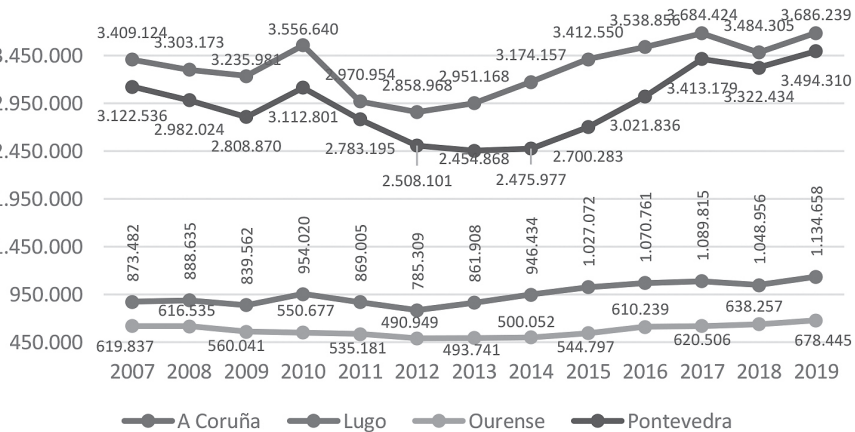
ciones durante el periodo 2007-2019, en las distintas zonas como puntos turísticos contemplados por el INE dentro del litoral gallego. En cualquier caso, debemos señalar que las Rías Baixas es el espacio que presenta los valores más altos, concentrando el 31,84% de los viajeros y el 38,904% de las pernoctaciones totales en establecimientos hoteleros de toda Galicia en el año 2019.

**Figura 3. Galicia: Evolución del número de viajeros en establecimientos hoteleros por provincia. Periodo 2007-2019.**



Fuente: INE: Encuesta de Ocupación Hotelera (EOH).

**Figura 4. Galicia: Evolución del número de pernoctaciones en establecimientos hoteleros por provincia. Periodo 2007-2019.**



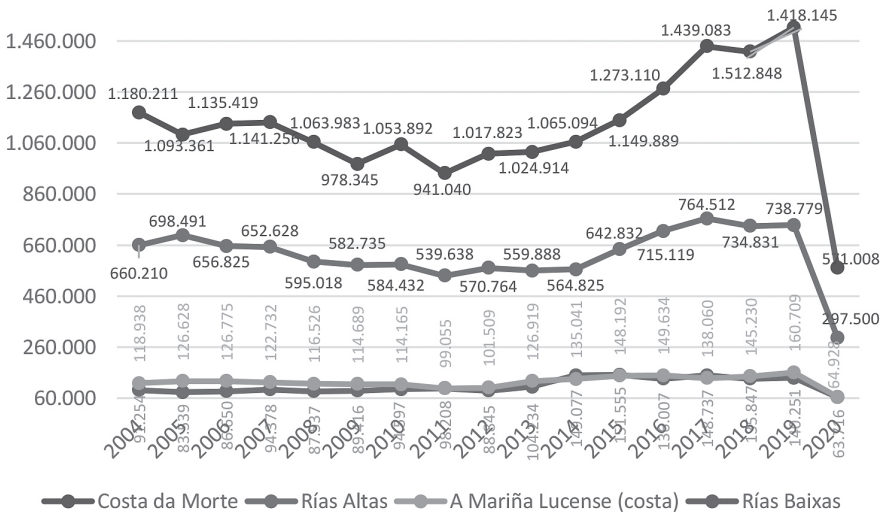
Fuente: INE: Encuesta de Ocupación Hotelera (EOH).



En cuanto a la evolución de los valores dentro de las zonas turísticas durante el periodo 2004-2020, podemos destacar las siguientes pautas (Figuras 5 y 6):

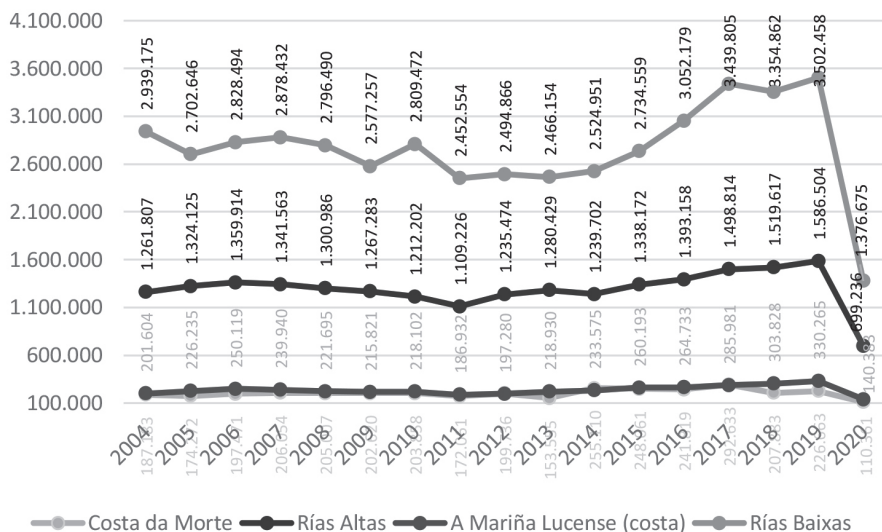
- En todas las zonas turísticas en mayor o menor medida son evidentes los efectos de la crisis económica-financiera iniciada 2007, tanto a nivel viajeros como pernoctaciones.
- Las Rías Baixas son el espacio en el cual más repercute la mayor afluencia vinculada al año Xacobeo 2010. Los motivos debemos ligarlos a la buena accesibilidad a Santiago de Compostela desde enclaves como Sanxenxo y O Grove, circunstancia que posibilitó atender al exceso de demanda que no pudo acoger la oferta de alojamiento de la capital gallega; así como también poder combinar un producto religioso-cultural con el disfrute del litoral gallego. De hecho, Sanxenxo registró en el año 2010 un total de 890.355 noches en establecimientos hoteleros, el valor más elevado del periodo 2007-2012 (Gráfico 8).
- Una recuperación en todas las zonas turísticas de los valores de viajeros como pernoctaciones a partir del año 2013. Únicamente señalar que la recuperación de los valores se retrasa al año 2014 en las Rías Altas.
- Los efectos de la pandemia de la COVID-19 son evidentes en año 2020 con una caída general de los valores de la demanda en las cuatro zonas turísticas.

**Figura 5. Galicia: Evolución del número de viajeros en establecimientos hoteleros por zonas turísticas: Costa da Morte, Rías Altas, A Mariña Lucense (costa) y Rías Baixas. Periodo 2004-2020.**



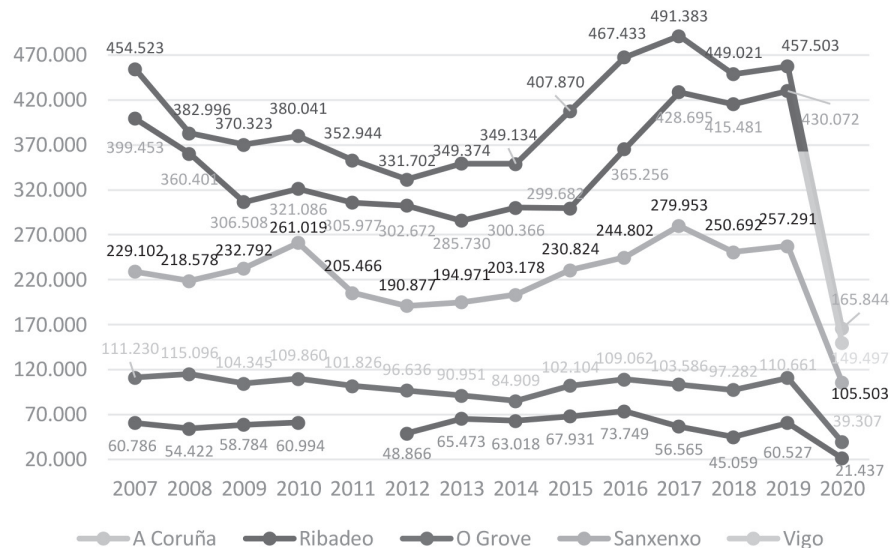
Fuente: INE: Encuesta de Ocupación Hotelera (EOH).

**Figura 6. Galicia: Evolución del número de pernoctaciones en establecimientos hoteleros por zonas turísticas: Costa da Morte, Rías Altas, A Mariña Lucense (costa) y Rías Baixas. Periodo 2004-2020.**



Fuente: INE: Encuesta de Ocupación Hotelera (EOH).

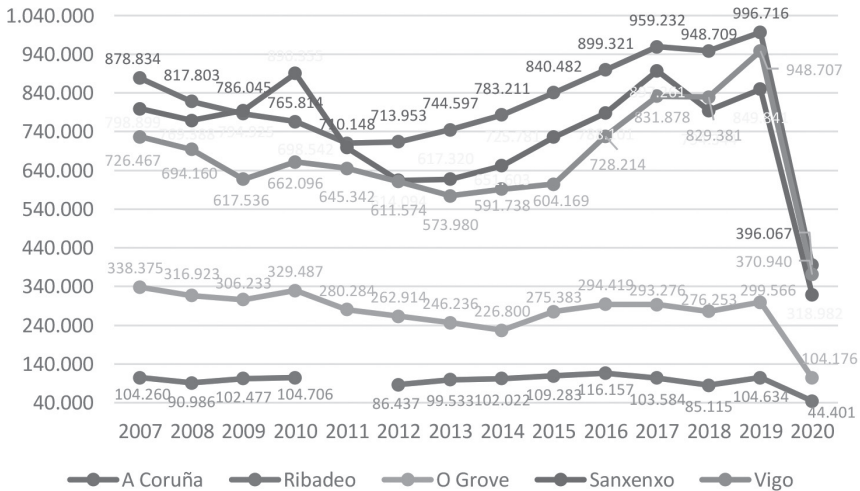
**Figura 7. Galicia: Evolución del número de viajeros en establecimientos hoteleros por puntos turísticos: A Coruña, Ribadeo, O Grove, Sanxenxo y Vigo. Periodo 2007-2020.**



Fuente: INE: Encuesta de Ocupación Hotelera (EOH).

Finalmente, dentro de la pauta decreciente originada por la crisis económica de 2007, merece que se resalte que las ciudades de A Coruña y Vigo, por este orden, son las que registran los mayores valores de viajeros para el periodo 2007-2012, dentro de los municipios recogidos en la EOH del territorio gallego (Figura 7). Ahora bien, hay que apuntar que Sanxenno supera en número de pernoctaciones a Vigo en toda la serie analizada, salvo en los últimos tres años del periodo analizado. Asimismo, también supera en pernoctaciones en los años 2009 y 2010 a A Coruña (Figura 8). Una circunstancia que nos manifiesta una mayor estancia media de la demanda en Sanxenno. A modo de ejemplo, la estancia media en establecimientos hoteleros en el año 2019 en Sanxenno fue de 3,19 días por los 2,18 de A Coruña y los 2,21 de Vigo (INE). Un hecho que debemos relacionar al tipo de producto ofertado en cada uno de estos destinos. En efecto, un producto marcadamente de sol y playa en el caso del municipio pontevedrés frente a otro más complejo en el caso de las dos ciudades, aun que en ambos casos de marcado carácter urbano.

Figura 8. Galicia: Evolución del número de noches en establecimientos hoteleros por puntos turísticos: A Coruña, Ribadeo, O Grove, Sanxenno y Vigo. Periodo 2007-2020.



Fuente: INE: Encuesta de Ocupación Hotelera (EOH).

En definitiva, los gestores de destinos turísticos del litoral gallego deben asumir que actualmente su potencial demanda turística está caracterizada básicamente por los siguientes trazos:

- Es una demanda heterogénea, si se atiende a las motivaciones del turista, tipo de viaje y alojamiento escogido, productos y servicios turísticos consu-

midos, etc. No está centrada motivacionalmente en disfrutar en exclusiva del sol y la playa.

- Es una demanda caracterizada por una evolución en expansión y con mayores fluctuaciones que en el conjunto de España (Años Jacobeos). Ahora bien, también hay que destacar que sufrió los efectos de la crisis económica iniciada la finales de 2007, así como la pandemia de la COVID-19 en el año 2020.
- Es una demanda concentrada, tanto en el tiempo como en el espacio.

A continuación analizaremos la concentración de la demanda turística en Galicia en ambas dimensiones: temporal y espacial. Un análisis que vamos a efectuar a través de los datos obtenidos por la EOH del INE para el territorio gallego. Esta elección está justificada por una premisa incuestionable. Los establecimientos hoteleros concentran la mayor parte de la demanda registrada en Galicia. En concreto, en el año 2019 el 82,49% de las pernoctaciones se efectuaron en este tipo de oferta de alojamiento. Por lo tanto, las conclusiones efectuadas a partir de los mismos son plenamente aplicables para el conjunto de la demanda con destino Galicia.

## 2. Concentración espacial de la demanda turística gallega

El análisis de la distribución de la demanda turística en Galicia en el tiempo y en el espacio tiene, desde el punto de vista geográfico, un interés fundamental. “La excesiva concentración temporal de la demanda impide el aprovechamiento óptimo de los recursos, lo cual se refleja, básicamente, en la infrautilización de trabajo y capital; su excesiva concentración espacial provoca el deterioro en los servicios prestados y daños en el ámbito físico, debido a la aglomeración. Cualquiera de ellas pueden generar, por lo tanto, importantes deseconomías externas”<sup>5</sup>.

El estudio de la concentración territorial de la demanda turística en Galicia y en sus destinos del litoral lo vamos a estructurar en:

- Concentración en origen
- Concentración en destino.

Ahora bien, para este análisis de la concentración espacial de la demanda turística se utilizarán los datos referidos al número de viajeros alojados en establecimientos hoteleros en el año 2019 (EOH). La razón estriba en que esta fuente estadística del INE proporciona información de los viajeros analizados por origen y, las plazas hoteleras son ampliamente dominantes dentro de la oferta regulada de los destinos litorales. En consecuencia, el manejo de esta fuente nos posibilita

---

5 Rey Graña, C. y Ramil Díaz, M. C. (2000): 1.

obtener unas conclusiones válidas para responder a los objetivos formulados en este apartado.

La mayor parte de los viajeros que llegaron a Galicia en el año 2019 eran españoles (71,85%). Solamente el 28,15% procedían del extranjero, siendo Portugal el principal país de origen de los visitantes extranjeros (5,23%). A nivel provincial destaca el hecho de que las provincias de Ourense y Pontevedra son las que más dependen de los viajeros procedentes del conjunto de España, con porcentajes del 88,31% y del 74,17%, respectivamente, mientras que en las provincias de Lugo (73,83%) y, sobre todo, de A Coruña (66,32%), hay una mayor diversificación en el origen de los que se alojan en los establecimientos hoteleros, siendo sensiblemente superior la cifra de viajeros que proceden de los países europeos.

Estos valores si los contrastamos con los registrados tanto en las zonas como en los puntos turísticos del litoral gallego, contemplados en la Encuesta de Ocupación Hotelera (EOH) elaborada por el INE (Tabla 3), nos permiten afirmar que son los destinos de sol y playa los que determinan básicamente esa preponderancia del segmento de demanda nacional, tanto a nivel Galicia como especialmente en la provincia de Pontevedra. Los datos registrados de demanda residente en España en la provincia de Ourense obedecen a la estructuración de su sector turístico centrado básicamente en la oferta de turismo de salud (balnearios) y cultural. Una tipología de productos que en la actualidad siguen dependiendo del mercado de demanda nacional. Por su parte, las provincias de A Coruña y Lugo son un claro ejemplo de lo que supone y posibilitará, cara la captación de mercados de demanda exterior, el Camino de Santiago. En esta dirección también apuntan los valores alcanzados por la demanda exterior en la Costa da Morte (26,95%). Resultados muy vinculados al auge reciente, y cada vez mayor, del Camino de Fisterra, como prolongación de la ruta jacobea.

Entre las zonas turísticas del litoral gallego, las Rías Baixas destacan por concentrar el mayor volumen de viajeros en el año 2019 (33,97% del total de Galicia) y por el dominio de la demanda de residentes en España (73,74%). Asimismo, debemos resaltar el peso de los destinos de O Grove y Sanxenxo. Dos municipios localizados en la Península del Salnés y muy vinculados a la oferta turística residencial de sol y playa<sup>6</sup>. En los mismos es ampliamente dominante la demanda residente en España (Tabla 3). Aunque cabe destacar el importante porcentaje de turistas de origen portugués que acuden a este sector del litoral gallego, especialmente en Sanxenxo (11,83%). Por último, subrayaremos el destacado porcentaje demanda extranjera en el caso de la ciudad de Vigo (28,08%). Un valor que es el más alto

---

6 Patiño Romarís, C.A. (2001).

alcanzado por este segmento de demanda dentro de los destinos del litoral gallego contemplados por parte de las estadísticas oficiales.

Tabla 3. Concentración espacial de la demanda turística de las zonas y puntos turísticos del litoral gallego en origen. Año 2019.											
	Total	A	B	UE <sup>1</sup>	D	E	F	G	H	I	C
<b>Número de Viajeros</b>											
Costa da Morte <sup>2</sup>	140.251	102.454	37.797	28.189	7.101	3.680	4.322	3.163	2.452	3.097	2.191
Rías Altas <sup>2</sup>	738.781	595.059	143.722	87.748	9.326	10.063	16.603	22.357	9.984	8.651	22.254
A Mariña Lucense (Costa) <sup>3</sup>	160.709	138.345	22.364	15.041	3.121	2.915	1.581	2.341	1.630	1.549	2.029
Rías Baixas <sup>4</sup>	1.512.847	1.115.547	397.300	290.068	45.292	21.188	21.594	131.875	16.956	25.294	41.187
A Coruña	457.503	359.613	97.890	55.209	5.750	6.162	10.127	14.922	6.420	6.363	-
Ribadeo	60.526	45.736	14.790	10.185	2.774	1.816	1.124	1.018	1.067	975	-
O Grove	115.655	98.407	17.248	14.160	1.508	827	499	9.392	591	353	-
Sanxenxo	276.790	231.386	45.404	40.125	1.674	1.534	610	32.731	649	614	-
Vigo	430.072	309.323	120.749	81.351	6.704	7.689	8.544	38.301	5.207	6.610	-
<b>%</b>											
Costa da Morte <sup>2</sup>	100	73,05%	26,95%	20,10%	5,06%	2,62%	3,08%	2,26%	1,75%	2,21%	1,56%
Rías Altas <sup>2</sup>	100	80,55%	19,45%	11,88%	1,26%	1,36%	2,25%	3,03%	1,35%	1,17%	3,01%
A Mariña Lucense (Costa) <sup>3</sup>	100	86,08%	13,92%	9,36%	1,94%	1,81%	0,98%	1,46%	1,01%	0,96%	1,26%
Rías Baixas <sup>4</sup>	100	73,74%	26,26%	19,17%	2,99%	1,40%	1,43%	8,72%	1,12%	1,67%	2,72%
A Coruña	100	78,60%	21,40%	12,07%	1,26%	1,35%	2,21%	3,26%	1,40%	1,39%	-
Ribadeo	100	75,56%	24,44%	16,83%	4,58%	3,00%	1,86%	1,68%	1,76%	1,61%	-
O Grove	100	85,09%	14,91%	12,24%	1,30%	0,72%	0,43%	8,12%	0,51%	0,31%	-
Sanxenxo	100	83,60%	16,40%	14,50%	0,60%	0,55%	0,22%	11,83%	0,23%	0,22%	-
Vigo	100	71,92%	28,08%	18,92%	1,56%	1,79%	1,99%	8,91%	1,21%	1,54%	-

Fuente: INE, Encuesta de Ocupación Hotelera (EOH): Viajeros entrados por zonas turísticas y puntos turísticos, país de residencia.

A Residentes en España; B No residentes en España; C Resto de América; D Alemania; E Francia; F Italia; G Portugal; H Reino Unido; I Estados Unidos.

<sup>1</sup>Sin España

Localizados en: <sup>2</sup>A Coruña; <sup>3</sup>Lugo; <sup>4</sup>Pontevedra y A Coruña

Por último, el análisis concreto de la demanda de residentes en España nos señala que los efectivos más numerosos dentro del destino Galicia, después de los

residentes en la misma región (37,05%), son los procedentes de Madrid (17,20%), Castilla-León (7,62%), Andalucía (6,85%), Cataluña (6,24%) y Asturias (5,97%). El segundo puesto madrileño se mantiene en todas las provincias gallegas. Ahora bien, alcanzando los valores más significativos en A Coruña (20,24%) y Pontevedra (15,98%). La importancia de los efectivos de las otras CC.AA. varía según las distintas provincias, aunque se siguen situando en los primeros puestos las mencionadas para el conjunto del destino gallego. Este mayor peso de los efectivos de las CC.AA. mencionadas con anterioridad, tanto a nivel Galicia como a nivel provincial, obedece a varios factores que esencialmente podemos reducir a dos: accesibilidad y turismo de retorno. Estos factores son especialmente determinantes en el caso de la demanda procedente de Madrid y Cataluña.

La composición descrita de la demanda turística de los destinos gallegos en la que predominan los visitantes españoles de unas determinadas CC.AA. y, por lo tanto, muy concentrada en origen, resulta un freno para la futura evolución del sector. Para ello, sería preferible una descomposición entre distintos países que permitieran la llegada de turistas con diferentes niveles de renta, y atenuar así las posibles crisis que pudieran producirse en algunos de los mismos, al diversificar los riesgos derivados de la dependencia de un país en concreto. El problema de dependencia de la demanda nacional determinó la importante reducción de afluencia de viajeros al destino gallego durante el periodo 2008-2013, salvo el paréntesis que representó el Jacobeo 2010. No olvidemos la profunda crisis económica que atravesaba España desde finales del año 2007, motivada esencialmente por el estallido de la burbuja inmobiliaria<sup>7</sup>.

El estudio de los datos referidos al número de viajeros de la EOH detallados a nivel provincial, en el periodo 2007-2019, nos permiten afirmar que los mayores porcentajes de demanda corresponden a los establecimientos de A Coruña y Pontevedra. Las cifras de esos seis años contemplados fueron siempre superiores al promedio del 42% en A Coruña y del 27% en Pontevedra. Las provincias de Lugo y de Ourense registraron de promedio, en ese periodo de tiempo, un porcentaje del 15,53% y del 7,96% del total de los viajeros que se alojaron en los establecimientos hotelero de Galicia (Tabla 4). Si se analiza la evolución de este reparto de los viajeros por provincias, durante el periodo estudiado, se puede comprobar que todas las provincias mantuvieron su peso relativo en el total de Galicia en lo que se refiere a los viajeros alojados en establecimientos hoteleros. Así pues, no han existido cambios significativos.

---

7 Naredo, J. M. (2009); Fernández Luna, M. (2016); Patiño Romarís, C. A. (2016).

**Tabla 4. Concentración espacial de la demanda turística gallega en destino: Distribución por provincias. Periodo 2007-2012. Unidad: %.**

	2007	2008	2009	2010	2011	2012	2013	2014	2015	2016	2017	2018	2019
A Coruña	44,55	42,59	44,74	45,87	43,93	44,51	45,66	46,42	47,60	47,63	45,89	44,59	43,50
Lugo	13,80	15,20	15,08	15,67	15,80	15,63	16,52	17,43	17,39	15,80	15,05	13,98	14,56
Ourense	8,29	9,14	8,41	7,74	8,83	8,44	7,92	7,20	7,08	7,22	7,05	8,13	8,08
Pontevedra	33,36	33,07	31,77	30,72	31,44	31,42	29,90	28,95	27,93	29,35	32,01	33,30	33,86

Fuente: Elaboración propia. INE, Encuesta de Ocupación Hotelera (EOH): Viajeros entrados por provincias, categoría y meses.

La importancia de los destinos turísticos del litoral dentro del sector turístico gallego queda reflejada en la Tabla 5. En primer lugar, cabe destacar que las zonas turísticas del litoral reciben de promedio durante el periodo analizado algo más del 53% del total de viajeros que acuden a Galicia. Solamente en el año 2010, motivado por el año Xacobeo, recibieron un porcentaje inferior al 50% (48,62%). En segundo lugar, hay que resaltar la enorme importancia de las Rías Baixas como destino turístico, concentrando un promedio del 30,29% de los viajeros llegados a la comunidad gallega en los trece años analizados. Al margen, de las ciudades de A Coruña y Vigo, donde influyen otras motivaciones de viaje conjuntamente con el producto turístico de “sol y playa”, debemos destacar los municipios pontevedreses de O Grove y Sanxenxo, con porcentajes del 2,89% y 6,24% de los viajeros del destino gallego en el periodo contemplado.

**Tabla 5. Concentración espacial de la demanda turística gallega en destino: Distribución por zonas y puntos turísticos del litoral. Periodo 2007-2012. Unidad: %.**

	2007	2008	2009	2010	2011	2012	2013	2014	2015	2016	2017	2018	2019
A	2,52	2,48	2,63	2,49	2,98	2,77	3,09	4,09	3,71	3,14	3,31	3,23	3,15
B	17,45	16,84	17,14	15,38	16,04	17,75	16,59	15,48	15,73	16,52	17,01	17,47	16,59
C	3,28	3,30	3,37	3,01	2,95	3,16	3,76	3,70	3,63	3,47	3,07	3,45	3,61
D	30,52	30,12	28,78	27,74	28,06	31,65	30,38	29,20	28,15	29,44	32,01	33,71	33,97
E	12,15	10,84	10,89	10,00	10,52	10,31	10,35	9,57	9,98	10,80	10,80	10,68	10,27
F	1,63	1,54	1,73	1,61	-	1,52	1,94	1,73	1,66	1,75	1,37	1,23	1,36
G	2,97	3,26	3,07	2,89	3,04	3,00	2,82	2,82	2,84	2,84	2,76	2,66	2,60
H	6,13	6,19	6,85	6,87	6,13	5,93	6,04	5,78	5,86	6,00	6,49	6,59	6,21
I	10,68	10,20	9,02	8,45	9,12	9,41	8,47	8,23	7,33	8,44	9,36	9,88	9,66

Fonte: INE, Encuesta de Ocupación Hotelera (EOH): Viajeros entrados por provincias, categoría y meses.

Zonas turísticas: (A) Costa da Morte (A Coruña); (B) Rías Altas (A Coruña); (C) A Mariña Lucense (Lugo); (D) Rías Baixas (Pontevedra y A Coruña).

Puntos turísticos: (E) A Coruña; (F) Ribadeo; (G) O Grove; (H) Sanxenxo; (I) Vigo



En el año 2019 las pernoctaciones en alojamientos turísticos de Galicia se situaron en 10.900.714, cifra que dividida por el tamaño de población gallega se situaba en 4,04 pernoctaciones al año por cada residente en Galicia. Por otro lado, el Indicador Población (1)<sup>8</sup>, en 2019, tomó el valor de 1,11%, lo que significa que, en ese año, los turistas supusieron el equivalente a 1,11 nuevos habitantes por cada 100 residentes habituales. Este índice incluye la población de Galicia que visitó a lo largo del año algún destino turístico gallego y se alojó en alguno de los establecimientos turísticos considerados. Si ceñimos el análisis únicamente a los visitantes de fuera de nuestra Comunidad Autónoma, el indicador toma un valor de 0,79%.

La demanda turística no se distribuye homogéneamente por todo el territorio, sino que tiende a concentrarse en torno a cuatro grandes focos de atracción<sup>9</sup>: los municipios que bordean la Ría de Arousa (19,03%), Terras de Santiago (17,10%), Ría de Vigo e Baixo Miño (14,66%), y A Coruña e As Mariñas (13,25%). Estas cuatro zonas por sí solas representan el 64,04% de las pernoctaciones registradas en Galicia en 2019 (IGE). Los siguientes destinos litorales en importancia son: Ría e Terras de Pontevedra (6,60%), Mariña Lucense (4,15%), Ferrolterra (3,94%), Costa da Morte (2,95%) y Ría de Muros e Noia con el 1,26%. Por lo tanto, el conjunto de los ocho destinos establecidos por el IGE en el litoral gallego concentran 65,84% de las noches registradas en el año 2019 en la oferta de alojamiento gallego. Las zonas litorales son, desde hace años, un foco de atracción turístico muy importante de Galicia. De hecho, entre los cinco primeros puestos del ranking de noches se sitúan cuatro destinos que agrupan ayuntamientos costeros. Si se concreta el análisis para estos municipios, observamos que el 61,50% de las noches registradas en 2019 (6.703.467) tuvieron lugar en alojamientos turísticos situados en ayuntamientos costeros (Tabla 6). La población de los ayuntamientos costeros soporta una presión turística promedio de 1,19 viajeros por cada 100 residentes. Ahora bien, este índice varía considerablemente de unas zonas a otras. Los ayuntamientos de la Ría de Arousa (exceptuando los de Meis y Pontecesures, que no tienen costa) experimentan incrementos poblacionales del orden de 3,11 habitantes por cada 100 residentes habituales por mor del turismo. Los municipios costeros de la Marina Lucense registran un valor del 1,99%. En lo tocante al indicador que relaciona la población residente con el volumen de noches, de nuevo los ayuntamientos de

8 Indicador Población (1) = ((Número de noches / número de días en el año) / población del destino) x 100.

9 El IGE establece dieciocho grandes destinos turísticos en Galicia: A Coruña e As Mariñas, Ancares - Courel, Celanova - Limia, Costa da Morte, Deza - Taboira, Ferrolterra, Lugo e a Terra Chá, Manzaneda - Trevinca, Mariña Lucense, O Ribeiro, Ría de Arousa, Ría de Muros e Noia, Ría de Vigo e Baixo Miño, Ría e Terras de Pontevedra, Ribeira Sacra, Terras de Ourense e Allariz, Terras de Santiago, Verín - Viana. Ocho de los cuales abarcan municipios del litoral gallego.

la Ría de Arousa (11,36) se sitúan a la cabeza en el listado de destinos turísticos. Si se relacionan las noches con la superficie de la Comunidad Autónoma gallega resulta un valor de 369 noches por km<sup>2</sup>. Desglosando este indicador por destinos turísticos, de nuevo aparecen los ayuntamientos litorales de la Ría de Arousa en la primera posición, con 3.636 noches por km<sup>2</sup>. Le siguen en importancia la zona de A Coruña e As Mariñas, con 3.325 noches/km<sup>2</sup> y la Ría de Vigo e Baixo Miño (2.290 noches/km<sup>2</sup>). En cambio, los valores del indicador número de noches por km de línea de costa del destino sitúan en el primer lugar la zona de A Coruña e As Mariñas, con 7.527 noches/Km de línea de costa.

En definitiva, de la aplicación de los indicadores de presión de la demanda en destino diseñados por el IGE podemos volver a afirmar que la demanda turística con destino Galicia se localiza fundamentalmente en su litoral. Por consiguiente, el sector turístico gallego a pesar de sus indudables avances en la diversificación de su oferta de productos sigue dependiendo en buena medida de su oferta de productos vinculados al litoral.

Tabla 6. Indicadores de presión de la intensidad de la demanda turística: Galicia y grandes destinos litorales gallegos (sólo municipios costeros) según el IGE. Años 2011 y 2019.										
	2011					2019				
	Pernoctaciones	A	B	C	D	Pernoctaciones	A	B	C	D
Galicia	8.538.669	289	3.375	0,84	3,06	10.900.714	369	4.308	1,11	4,04
Total zona de costa	5.253.684	1.047	2.090	0,91	3,32	6.703.467	1.336	2.666	1,19	4,33
A Coruña e As Mariñas	1.143.891	2.621	5.933	0,77	2,81	1.451.051	3.325	7.527	0,96	3,52
Costa da Morte	185.799	148	408	0,48	1,77	321.977	257	707	0,88	3,21
Ferrolterra	362.449	449	757	0,55	2,01	394.022	488	823	0,64	2,35
Mariña Lucense	269.194	372	1.026	1,23	4,48	419.603	580	1599	1,99	7,26
Ría de Arousa	1.697.138	2.974	3.432	2,48	9,05	2.074.814	3.636	4.196	3,11	11,36
Ría de Muros e Noia	96.409	313	673	0,64	2,33	136.210	442	952	0,98	3,57
Ría de Vigo e Baixo Miño	981.035	1.673	3.517	0,65	2,38	1.342.719	2.290	4.813	0,92	3,34
Ría e Terras de Pontevedra	517.769	1.575	2.488	0,75	2,75	563.071	1.712	2.706	0,83	3,02

Fuente: Elaboración IGE a partir de las encuestas del INE: Encuesta de Ocupación Hotelera (EOH), Encuesta de Ocupación en Acampamentos Turísticos (EOAC), Encuesta de Ocupación en Apartamentos Turísticos (EOAP), Encuesta de Ocupación en Alojamientos de Turismo Rural (EOTR).

- (A) Indicador Área = Número de noches / Área del destino (km<sup>2</sup>).
- (B) Indicador Costa = Número de noches / Línea de costa del destino (km).
- (C) Indicador Población (1) = ((Número de noches / número de días en el año) / población del destino) x 100.
- (D) Indicador Población (2) = Número de noches / población del destino.

### 3. Concentración temporal de la demanda turística gallega.

La estacionalidad de la demanda turística fue tradicionalmente uno de los problemas básicos de cara a la sostenibilidad económica de la oferta en los destinos turísticos gallegos del litoral. Ahora bien, si para calcular la estacionalidad se puede recurrir a diferentes técnicas estadísticas, en este trabajo van a ser utilizadas las siguientes (Martínez y De Miguel, 2000: 11)

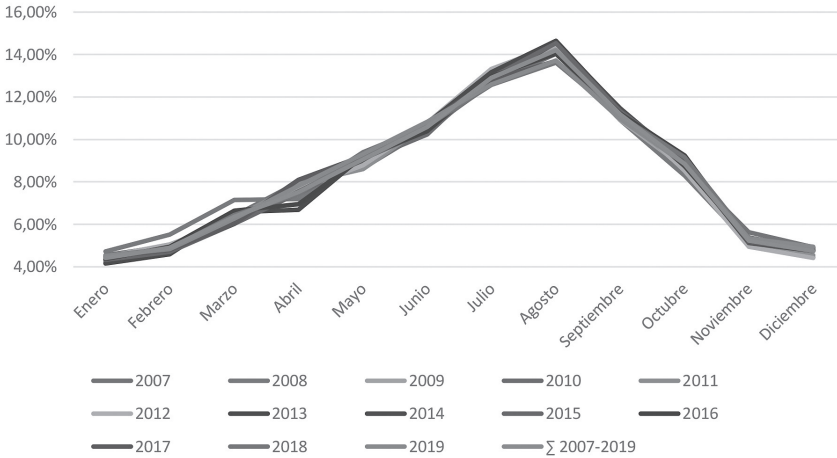
- Análisis de la estacionalidad comprendida en la serie histórica de las pernoctaciones hoteleras durante el periodo 2007-2019, recogida por el INE en su Encuesta de Ocupación Hotelera.
- Obtención de una tasa de estacionalidad turística anual (TET) a partir de la ratio entre la suma de los tres meses en los que se realizan el mayor número de pernoctaciones del año y el número de pernoctaciones totales del año de referencia. De este modo, si esta ratio toma un valor superior a 0,25 nos estaría indicando que en ese año la demanda turística tuvo un comportamiento estacional.

Del simple análisis de la evolución de las pernoctaciones de viajeros en establecimientos hoteleros durante el periodo 2007-2019, se puede comprobar, como tanto para España como para Galicia, el tercer trimestre de cada año, meses de julio, agosto y septiembre, aparece marcado cómo el de mayor concentración de las pernoctaciones (Figuras 9 y 10). Esta concentración, no obstante, es mayor en el caso de las pernoctaciones en los establecimientos hoteleros de Galicia que en el conjunto de España. Destacando en el caso gallego, por sus valores, especialmente el mes de agosto. De hecho, en todo el periodo contemplado, el mes de agosto concentró el 17,76% del total de las pernoctaciones en establecimientos hoteleros.

A nivel de las provincias, los meses de verano y en concreto el mes de agosto siguen siendo los más frecuentados (Figuras 11 y 12). Ahora bien, podemos establecer ligeras matizaciones entre estos entes territoriales. Los valores más altos de estacionalidad en el mes de agosto se registran en las provincias de Lugo (17,08% en el  $\Sigma$  2007-2019) y Pontevedra (20,85% en el  $\Sigma$  2007-2019). Las razones debemos buscarlas esencialmente en su carácter de provincias litorales y en una clara vocación de su demanda con el producto de sol y playa. La provincia de A Coruña debe sus valores más bajos (16,07% en el  $\Sigma$  2007-2019), a pesar de contar con destacados destinos de sol y playa de carácter residencial, a la existencia en su territorio de otros productos turísticos desestacionalizadores ligados esencialmente a Santiago de Compostela y al Camino de Santiago. Por último, cabe destacar que los valores más bajos alcanzados en la provincia de Ourense (12,82% en el  $\Sigma$  2007-2019) obedecen a su carácter de espacio interior y, consecuentemente, a una demanda

vinculada a productos de carácter menos estacional (turismo cultural, turismo de salud, turismo rural, turismo enológico, etc.).

**Figura 9. Evolución de la variación mensual del volumen de pernoctaciones en establecimientos hoteleros en España. Periodo 2007-2019. Unidad %.**



Fuente: INE, Encuesta de Ocupación Hotelera: Pernoctaciones de los viajeros por Comunidades Autónomas, país de residencia y meses.

Dentro de las zonas turísticas litorales establecidas por el INE contempladas en la EOH también podemos establecer ciertas matizaciones en el marco de una acentuada estacionalidad estival en el mes de agosto. Los valores mayores de estacionalidad en este mes se producen en la Marina Lucense y Costa da Morte. De hecho, el diferencial con el mes de julio, el segundo más frecuentado en ambos casos, es de 7,81 y 6,70 en el Σ 2007-2019, respectivamente. Las Rías Altas muestran el menor contraste de afluencia entre estos dos meses (Δ 3,29 puntos en el Σ 2007-2019). Por su parte, el valor registrado en las Rías Baixas (Δ 5,64 puntos en el Σ 2007-2019) se encuentra en una situación intermedia dentro del conjunto de las zonas turísticas gallegas establecidas por el INE (Figura 13).

Obviamente, estos contrastes dentro de la estacionalidad se deben básicamente al hecho de abarcar tanto las Rías Altas como las Rías Baixas a las dos ciudades más importantes de Galicia: A Coruña y Vigo, respectivamente. Son estos unos núcleos urbanos que concentran gran parte de la afluencia a estos destinos litorales como así se da respuesta a una demanda que obedece a diversas motivaciones. Muchas de las mismas son de carácter desestacionalizador: turismo de negocios, turismo de congresos, turismo de compras, turismo cultural, etc. En esta dirección apuntan las medias de pernoctaciones registradas en el periodo 2007-2019 en estos dos

destinos del litoral gallego. Así, si bien es cierto que los registros promedio más elevados siguen dándose en el mes de agosto: A Coruña con 14,58% y Vigo con 15,20% en el  $\Sigma$  2007-2019, no es menos cierto que su diferencial con el mes de julio (segundo mes en mayor afluencia en demanda), es menor que los otros destinos litorales para los que la EOH del INE ofrece valores. Dentro de estos destinos litorales, los valores más altos en agosto se registran para el conjunto temporal 2007-2019, por orden, en Sanxenxo (27,45%), O Grove (23,65%) y Ribadeo (22,06%). Son estos unos municipios que obedecen básicamente a una demanda turística de sol y playa vinculada a su buena accesibilidad y tradición dentro del sector. No olvidemos que estos enclaves del litoral fueron algunos de los primeros en conocer un desarrollo incipiente del fenómeno turístico en Galicia a principios del siglo XX. En este sentido, el destino con mayor bagaje es O Grove, con un pasado de desarrollo turístico cimentado en la producción de espacio ocio-turístico en la Illa de A Toxa en torno a su oferta balneotrópica<sup>10</sup>.

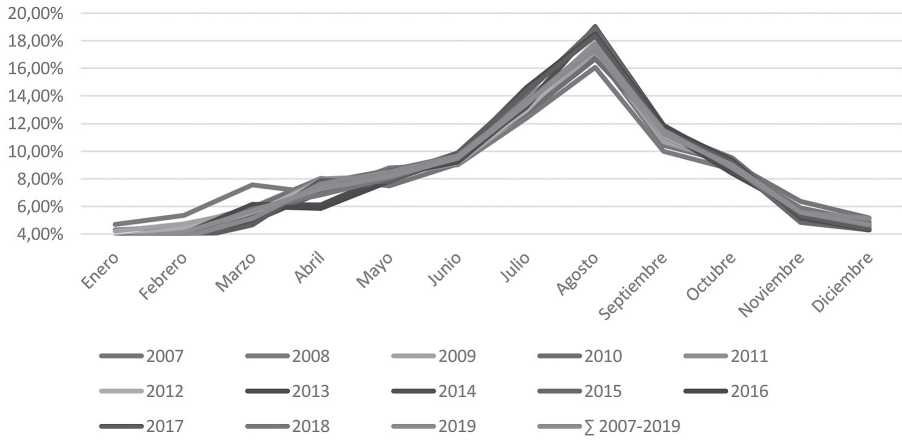
Otro punto a destacar en el caso concreto de O Grove son los destacados valores en el mes de octubre de afluencia registrados en la EOH en el periodo 2007-2019. En concreto, nos encontramos en este mes con una media para este periodo de pernoctaciones del 10,07% (Figura 14). El volumen de pernoctaciones registrado está vinculado esencialmente con la celebración en este mes de la Fiesta del Marisco<sup>11</sup>. Una demostración práctica de que mitigar la estacionalización de la demanda es viable en los destinos de sol y playa gallegos siempre que los cosas se realicen con planificación y criterios objetivos.

---

10 Patiño Romarís, C. A. (2002).

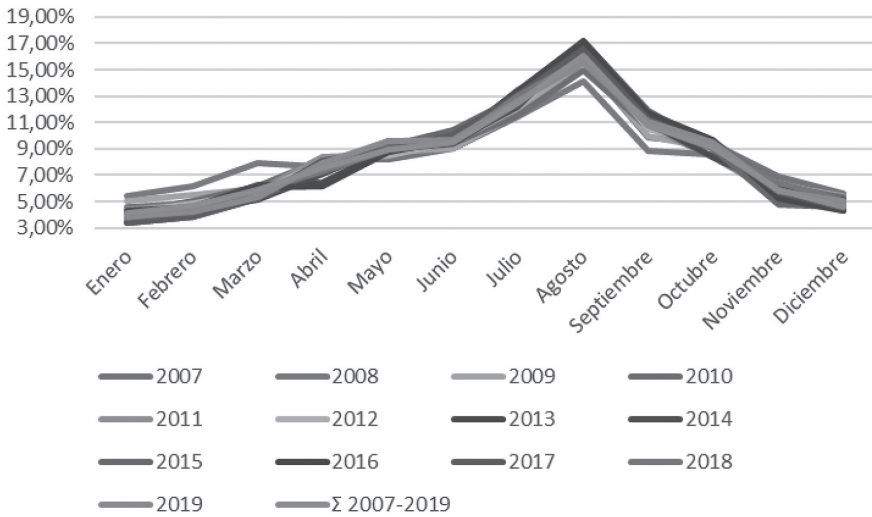
11 Desde 1963 se celebra desde el 2 al 12 de octubre la “Fiesta del Marisco”. Fiesta de Interés Turístico Nacional desde el año 2013. Véase: “Resolución de 25 de marzo de 2013, de la Secretaría de Estado de Turismo, por la que se concede el título de “Fiesta de Interés Turístico Nacional” a la “Fiesta del Marisco de Grove” de O Grove (Pontevedra)”. BOE» n° 93, de 18 de abril de 2013, páx. 29931. <http://www.boe.es/buscar/doc.php?id=BOE-A-2013-4108>. Estamos ante un evento gastronómico-cultural que tiene como objetivo exaltar el marisco producido en el litoral gallego de las Rías Baixas. De hecho, uno de sus principales reclamos es que durante los días en que discurre la fiesta se abren puestos de venta de mariscos y pescados a precios populares.

**Figura 10. Evolución de la variación mensual del volumen de pernoctaciones en establecimientos hoteleros en Galicia. Periodo 2007-2019. Unidad %.**



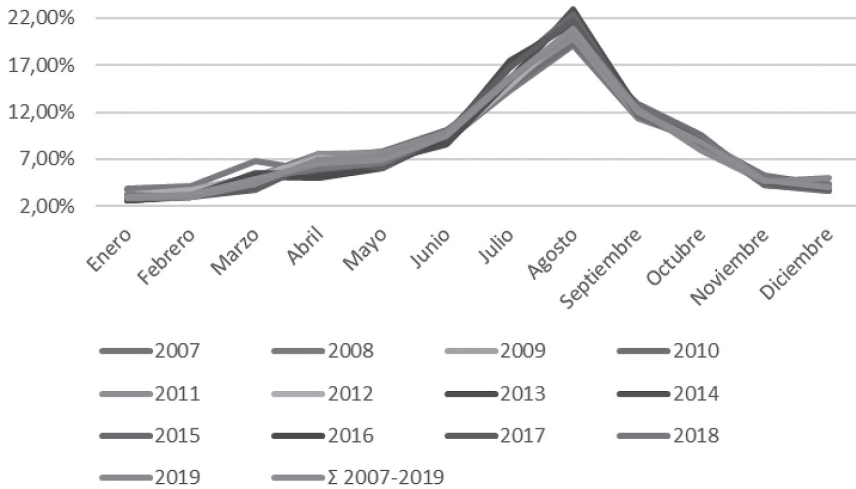
Fuente: INE, Encuesta de Ocupación Hotelera: Pernoctaciones de los viajeros por Comunidades Autónomas, país de residencia y meses.

**Figura 11. Evolución de la variación mensual del volumen de pernoctaciones en establecimientos hoteleros en la provincia de A Coruña. Periodo 2007-2019. Unidad %.**



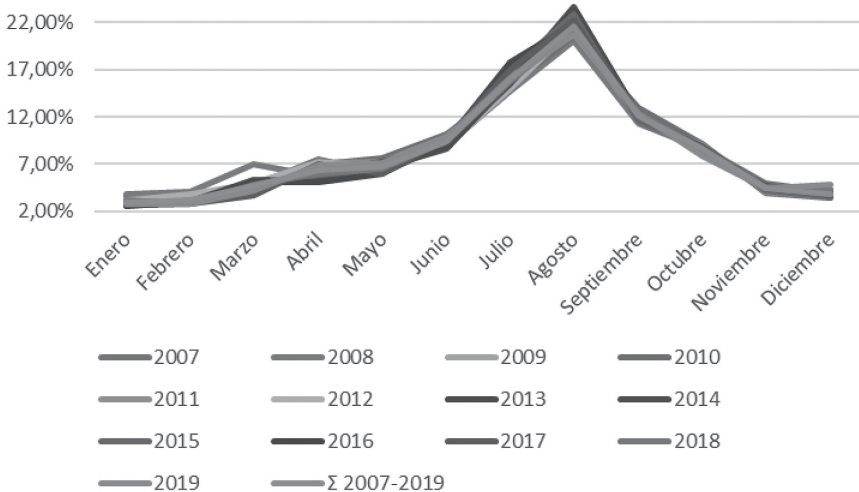
Fuente: Elaboración propia. INE, Encuesta de Ocupación Hotelera: Pernoctaciones de los viajeros por Comunidades Autónomas, país de residencia y meses.

**Figura 12. Evolución de la variación mensual del volumen de pernoctaciones en establecimientos hoteleros en la provincia de Pontevedra. Periodo 2007-2012. Unidad %.**



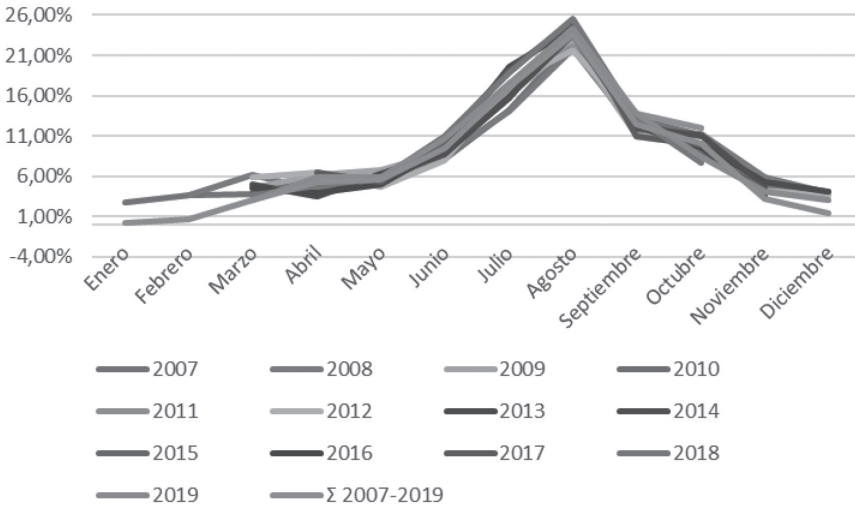
Fuente: Elaboración propia. INE, Encuesta de Ocupación Hotelera: Pernoctaciones de los viajeros por Comunidades Autónomas, país de residencia y meses.

**Figura 13. Evolución de la variación mensual del volumen de pernoctaciones en establecimientos hoteleros en la zona turística: Rías Baixas. Periodo 2007-2012. Unidad %.**



Fuente: Elaboración propia. INE, Encuesta de Ocupación Hotelera: Pernoctaciones de los viajeros por Comunidades Autónomas, país de residencia y meses.

**Figura 14. Evolución de la variación mensual del volumen de pernoctaciones en establecimientos hoteleros en el punto turístico: O Grove. Periodo 2007-2012. Unidad %.**



Fuente: Elaboración propia. INE, Encuesta de Ocupación Hotelera: Pernoctaciones de los viajeros por Comunidades Autónomas, país de residencia y meses.

**3.1. Indicador de presión de la concentración temporal de la demanda turística en destino: La tasa de estacionalidad turística.**

El anterior análisis de la serie histórica de viajeros en establecimientos hoteleros gallegos durante el periodo 2007-2019, nos permitió constatar cómo el tercer trimestre de cada año, meses de julio, agosto y septiembre, aparece marcado con una mayor concentración de las pernoctaciones. Así podemos destacar, especialmente en los destinos del litoral recogidos dentro de la EOH del INE, al mes de agosto como el de mayor afluencia de viajeros.

El segundo método de aproximación al conocimiento de la estacionalidad turística que utilizaremos es un indicador de presión: *la tasa de estacionalidad turística*. Este valor lo obtenemos a partir de los datos de evolución mensual de pernoctaciones en establecimientos hoteleros recogidos en la EOH elaborada por el INE. En definitiva, la tasa de estacionalidad turística (TETP) la definiremos del siguiente modo<sup>12</sup>:

$$TETP = \frac{(P^1_{max} + P^2_{max} + P^3_{max})}{P_{tot}}$$

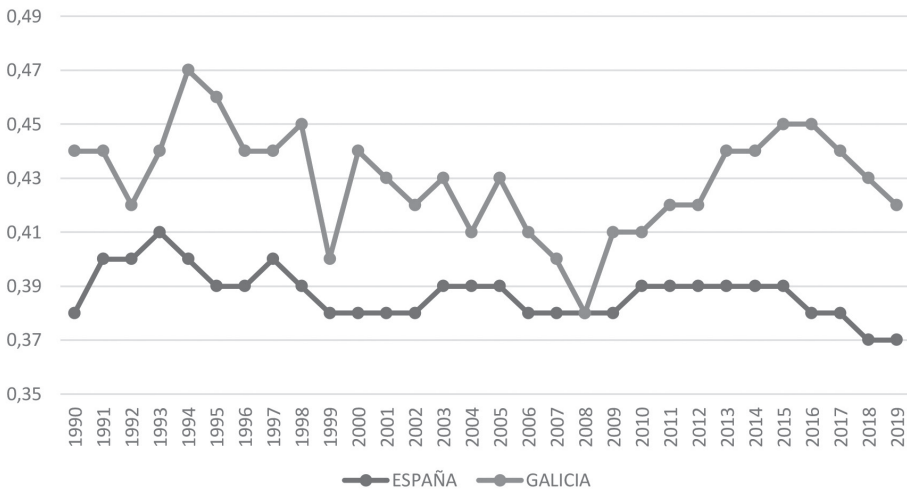
12 Martínez Roget, F. y De Miguel Domínguez, J. C. (2000): 16



donde TETP es la tasa de estacionalidad turística anual;  $P^1_{max}$ ,  $P^2_{max}$ ,  $P^3_{max}$ , es el número de pernoctaciones en los tres meses de mayor afluencia dentro del año; y  $P_{tot}$  es el número total de pernoctaciones del año de referencia.

La aplicación de este indicador a escala Galicia nos posibilita comprobar fácilmente cómo la demanda turística presenta una marcada alta concentración temporal centrada en el tercer trimestre del año. Es decir, en los meses de julio, agosto y septiembre. De hecho, nos indican cómo durante todo el periodo considerado (Figura 15), es en el tercer trimestre de cada año cuando se concentra más del 40% de las pernoctaciones anuales en el caso de Galicia. La única excepción en la serie fue el año 2008, fecha en la que tanto España como Galicia registraron un valor del 38%. El resto de los años de la serie el valor registrado en Galicia fue siempre superior al del conjunto del estado español. Además, analizada la evolución de esta tasa observamos como es menos homogénea en el caso gallego que en el conjunto de España. Así, los valores oscilan en Galicia, para el periodo considerado, entre el 0,38 en el año 2008 y el 0,45 de los años 1998, 2015 y 2016. Por su parte, en el conjunto de España varía entre el 0,37 de los años 2018 y 2019, y el 0,41 del año 1993. En cualquier caso, podemos señalar una tenue reducción de la TETP en Galicia durante el periodo contemplado. Una reducción, de todas formas, insuficiente con respecto al objetivo de lograr un sector turístico más eficiente y, por lo tanto, competitivo desde el punto de vista de la productividad.

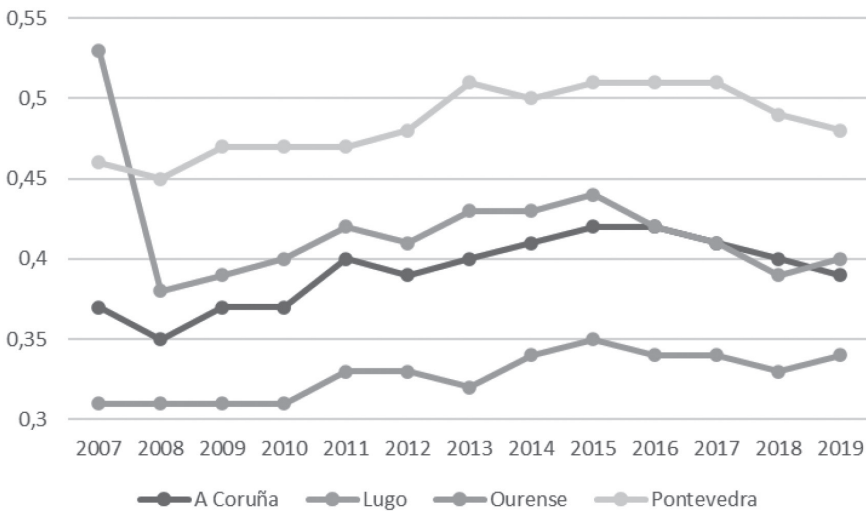
Figura 15. Evolución de las tasas de estacionalidad turística de las pernoctaciones en establecimientos hoteleros. Galicia-España. Periodo 1990-2019.



Fuente: Elaboración propia. INE, Encuesta de Ocupación Hotelera.

A nivel provincial, los valores registrados en el indicador de presión TETP durante el periodo 2007-2019 (Figura 16), presentan los valores más altos en la provincia litoral de Pontevedra, ofreciendo registros superiores a los de Galicia en todos esos años. Estos resultados guardan clara relación con la dependencia de este espacio provincial de la demanda de motivación ligada al producto sol y playa. Por el contrario, las provincias de A Coruña y Ourense siempre presentaron valores por debajo del promedio gallego. Los valores más bajos de TETP durante toda la serie temporal se registraron en Ourense. Las razones están claramente relacionadas con su carácter de provincia interior y la estructuración de su cartera de productos turísticos. En cambio, los datos de A Coruña obedecen esencialmente al peso del sector turístico de Santiago de Compostela, con una demanda menos estacionalizada en función de una afluencia de viajeros ligada a su patrimonio cultural, arquitectónico y religioso.

**Figura 16. Tasas de estacionalidad turística en establecimientos hoteleros en las provincias gallegas. Periodo 2007-2019.**

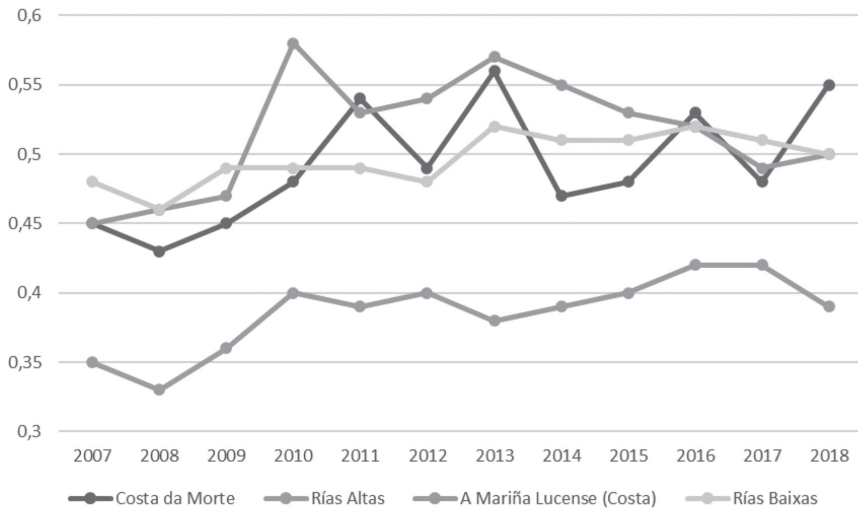


Fuente: Elaboración propia. INE, Encuesta de Ocupación Hotelera.

Las zonas turísticas gallegas recogidas dentro de la EOH del INE presentan unos valores de TETP en el periodo 2007-2019 por arriba del promedio gallego, con la única excepción de las Rías Altas (Figura 17). Estos valores inferiores debemos ligarlos al poder de matización ejercido sobre la estacionalidad por la ciudad

de A Coruña. Un destino que dado su carácter urbano y comercial presenta valores de afluencia de demanda menos estacionalizados. En cambio, Costa da Morte, Mariña Lucense y Rías Baixas presentan valores más altos en el indicador TETP. La razón aquí hay que buscarla en función de su clara dependencia de la demanda estival de retorno ligada a su oferta de productos de carácter turístico litoral (sol-playa, gastronomía, náutica, etc.).

**Figura 17. Tasas de estacionalidad turística en establecimientos hoteleros en las principales zonas turísticas gallegas. Periodo 2007-2019.**

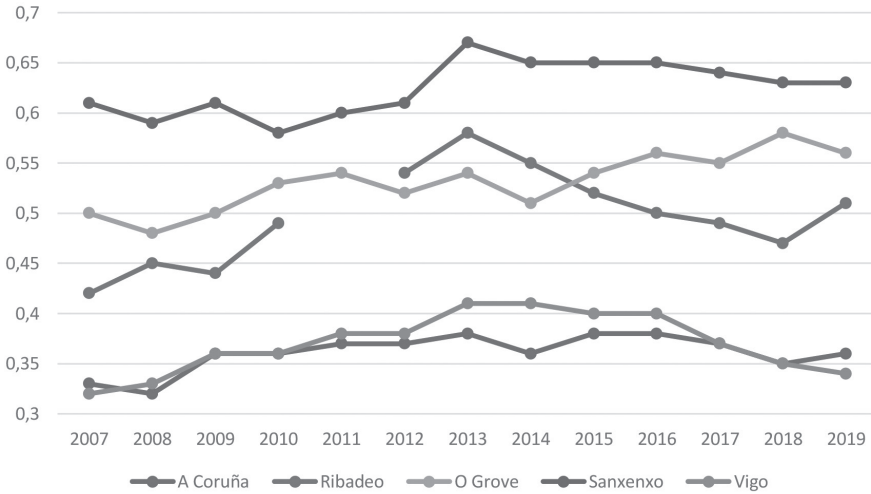


Fuente: Elaboración propia. INE, Encuesta de Ocupación Hotelera.

Localizados en: Costa da Morte y Rías Altas (A Coruña); A Mariña Lucense- Costa (Lugo); Rías Baixas (Pontevedra y A Coruña).

Los asertos anteriormente indicados se constatan al examinar los valores obtenidos por la TETP en los destinos urbanos de A Coruña y Vigo (Figura 18). Por su parte, Ribadeo, O Grove y Sanxenxo presentan valores acordes con su marcada vocación turística de turismo litoral. Especialmente, en el caso de los dos últimos destinos, localizados en las Rías Baixas y conocidos dentro del mercado turístico por la calidad de sus arenas. Sanxenxo registra durante todo el periodo analizado valores de TETP en el ámbito del 0,60%. Estos resultados nos hablan claramente de un grave problema de estacionalidad.

Figura 18. Tasas de estacionalidad turística en establecimientos hoteleros en los principales puntos turísticos gallegos. Periodo 2007-2019.



Fuente: Elaboración propia. INE, Encuesta de Ocupación Hotelera.

#### 4. La pandemia de la COVID-19 e implicaciones en la demanda turística en el litoral gallego

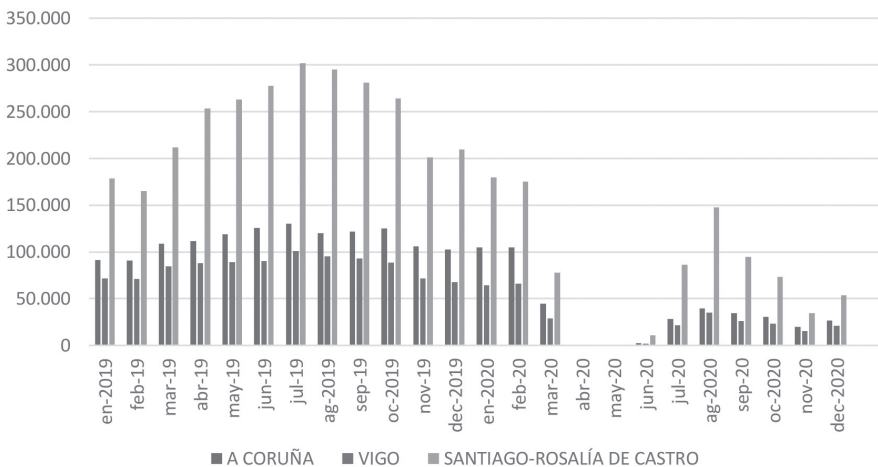
La crisis sanitaria debida a la Covid-19 ha supuesto el cese de los flujos turísticos. A medida que los gobiernos de todo el mundo introdujeron disposiciones sin precedentes para contener el virus como las restricciones a los viajes, a las operaciones comerciales y a las interacciones entre las personas, se paralizó el sector turístico. De hecho, la aviación internacional estuvo prácticamente inmovilizada desde el 8 de marzo hasta inicios de junio de 2020 (Figura 19). Estamos en un escenario en el que no sabemos cuándo va a acabar definitivamente la crisis pandémica. De hecho, parece complicado aventurar cifras y previsiones de impacto.

El año 2020 arrancó de manera positiva hasta la interrupción total de la actividad turística en la segunda mitad del mes de marzo. La limitación internacional de los viajes y las medidas de confinamiento impidieron el desarrollo de la actividad turística desde entonces. Es cierto que a partir de junio 2020 las condiciones sanitarias permitieron reducir progresivamente las restricciones en la práctica turística, favoreciéndose gradualmente los desplazamientos de cercanías, regionales, y nacionales. Ahora bien, los escenarios sanitarios posibles en la pandemia de la COVID-19 son muy diversos y condicionan completamente la práctica turística.

Las limitaciones que suponen las medidas de contención del virus para el disfrute turístico pueden paralizar o aplazar los viajes turísticos. El inicio de la vacunación, a finales del 2020 contra el coronavirus no ha supuesto todavía un restablecimiento pleno de las condiciones adecuadas para los viajes y el turismo. En este momento, aún existen incógnitas sobre cuándo las empresas del sector turístico podrán operar a pleno rendimiento y sobre la dinámica post-pandemia de los flujos de demanda turística.

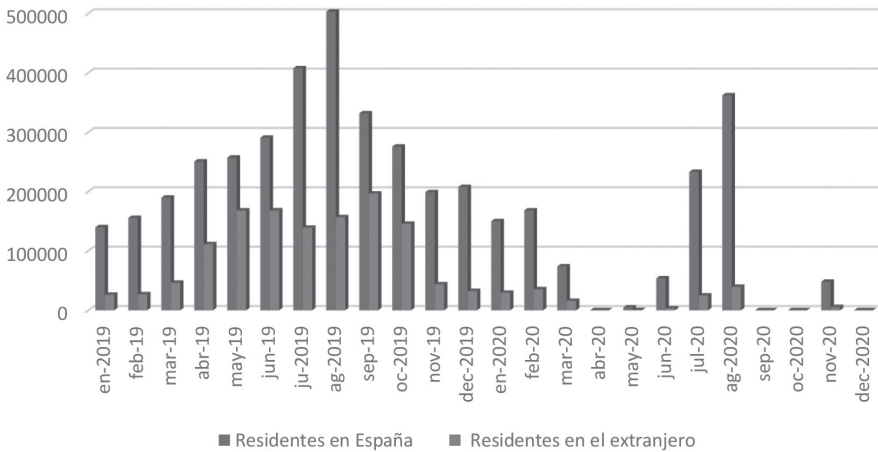
A corto plazo, la principal incógnita a despejar es saber qué ocurrirá en las futuras temporadas de verano, que en el caso de Galicia concentra gran parte de la demanda de visitantes. La recuperación de la demanda nacional será más rápida que la internacional. En ambos casos, la contracción de la demanda en Galicia no tuvo precedentes (Figura 20). La recuperación del turismo nacional dependerá de la severidad de la crisis económica, como principal factor limitante, y del progresivo restablecimiento de las condiciones para viajar. En esta dirección, apuntan las previsiones efectuadas por Deloitte en un informe de finales de marzo de 2020: “COVID-19: impacto y escenarios de recuperación en consumo y distribución”. En el dicho informe se postula que el año 2021 traerá una recuperación en el consumo, aunque el porcentaje de gasto dedicado a viajar permanecerá por debajo de los niveles pre-crisis: un 12% menos en el caso de viajes y hoteles y un 5% en el caso de la restauración.

**Figura 19. Evolución mensual del tráfico aéreo de pasajeros en los aeropuertos de A Coruña, Santiago de Compostela y Vigo. Periodo 2019-2020. Número de pasajeros.**



Fuente: Elaboración propia. Datos AENA.

Figura 20. Evolución mensual de viajeros en establecimientos hoteleros en Galicia. Periodo 2019-2020. Número viajeros.

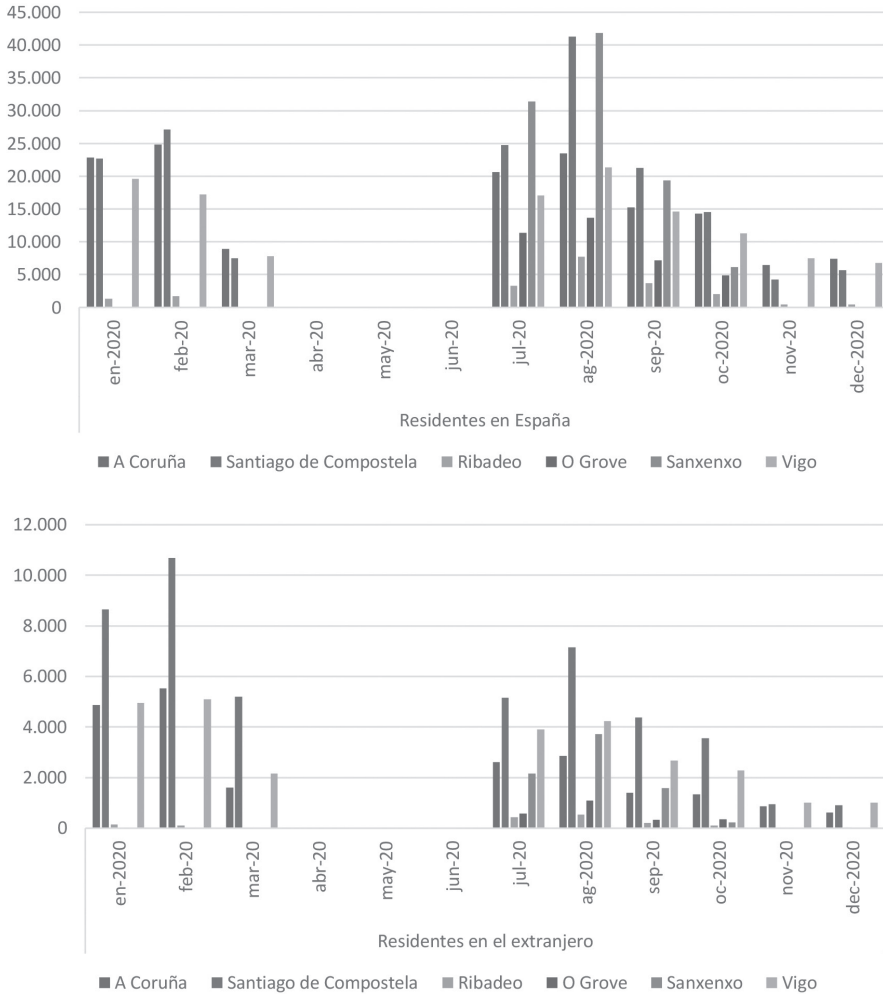


Fuente: Elaboración propia. Datos EOH (Encuesta de Ocupación Hotelera), INE.

En definitiva, el sector turístico se vio gravemente afectado por la pandemia de la COVID-19. Nos encontramos ante un escenario complejo donde la evolución de los datos es impredecible. La recuperación, por el lado de la demanda, llevará algún tiempo. Ésta estará en función básicamente del levantamiento progresivo de las restricciones a viajar. A largo plazo debemos contemplar posibles cambios en el comportamiento de la demanda como resultado de la crisis de la COVID-19 (aceleración de los usos on-line, mayor énfasis en la higiene, mayor uso de métodos de pago sin efectivo, etc.).

En el caso gallego, a corto plazo, el mercado nacional constituirá la principal oportunidad de impulsar la recuperación del sector turístico. Por otro lado, creemos que los efectos de la pandemia en el sector turístico gallego serán asimétricos y muy localizados geográficamente, con algunos destinos más expuestos que otros. El impacto a nivel de destino dependerá esencialmente de la tipología de la oferta turística y del tamaño del mercado turístico nacional (Figura 21).

**Figura 21. Evolución mensual de viajeros en establecimientos hoteleros en A Coruña, Santiago de Compostela, Ribadeo, O Grove, Sanxenxo y Vigo. Periodo 2020. Número viajeros: Residentes en España y en el extranjero.**



Fuente: Elaboración propia. Datos EOH (Encuesta de Ocupación Hotelera), INE.

### 5. Recapitulación final.

A manera de conclusión, cabe empezar por destacar que los gestores turísticos de un destino sin una buena fuente de información sobre la demanda están en clara desventaja dentro de un mercado cada vez más global y competitivo. Recordemos que las condiciones del mercado cambian y tienen lugar fenómenos imprevisibles.

Por lo tanto, el desarrollo correcto de un plan de mercadotecnia depende de la disponibilidad de información fiable. En la actualidad, somos de la opinión que los agentes tanto públicos como privados del sector turístico en el litoral gallego carecen de un procedimiento adecuado de recogida de información sobre sus flujos de viajeros y ya no digamos sobre su demanda potencial. En un contexto donde el uso creciente de las tecnologías de la información y la comunicación (TIC) proporcionan una cantidad enorme de datos de tipo económico, social, medioambiental, etc., que se ha venido a denominar ‘big data’<sup>13</sup>. Una disponibilidad de datos que posibilita a los agentes públicos implementar una planificación turística inteligente o “smart tourism planning” (STP) como vía de trabajo para la mejora de la planificación de los destinos. Es esta una nueva forma de planificar los destinos que conduzca hacia una mayor eficiencia, sostenibilidad y gobernanza de los mismos.

La demanda, en el caso del territorio gallego, muestra una evolución marcada por el crecimiento, una vez superados las consecuencias derivadas de la crisis económica del periodo 2007-2013. Una tendencia positiva que se vio bruscamente interrumpida en marzo de 2020 por los efectos sobre la movilidad turística derivados de la pandemia de la COVID-19. La pandemia ha abierto claros interrogantes tales como aquel que se pregunta sobre cómo va a comportarse la demanda turística a nivel global, ya no sólo a corto plazo, sino también a medio y largo plazo.

En cualquier caso, podemos afirmar que el principal problema estructural de la demanda turística del litoral gallego es su alta concentración, tanto temporal como espacial<sup>14</sup>. La alta concentración temporal, conocida bajo el nombre de estacionalidad y comentada ampliamente por todo un elenco de estudios<sup>15</sup>, se traduce en que la demanda turística se concentra en meses que se corresponden con el periodo vacacional de verano. Sobre todo en agosto y con oscilaciones al alza en vacaciones de la Semana Santa. La alta estacionalidad impide el aprovechamiento óptimo de los recursos<sup>16</sup>, provoca importantes efectos negativos sobre el sector turístico como baja rentabilidad, inversiones insuficientes, problemas del empleo temporal y baja utilización de la equipación.

En cuanto a la concentración espacial, en el caso de la Comunidad de Galicia, tiene lugar tanto en origen como en destino. La mayoría de los visitantes proceden de España y del norte de Portugal, y las provincias de A Coruña y Pontevedra absorbían, en el año 2019, el 77,36% de la total demanda turística gallega (43,50% y 33,86% respectivamente). La concentración en origen supone para el sector tu-

---

13 Graham, M. y Shelton, T. (2013).

14 Martínez Roget, F. y De Miguel Domínguez, J. C. (2000).

15 Guisán, M. C., Aguayo, E. y Neira, I. (1999); Besteiro Rodríguez, B. (2002); Garin-Muñoz, T. (2009).

16 Rey Graña, C. y Ramil Díaz, M. C. (2000).



rístico gallego una gran dependencia de la actividad turística de la situación de la economía nacional. Por otra parte, la concentración en destino tiene también unas consecuencias negativas, que se reflejan básicamente en pérdida de calidad de los servicios ofrecidos y deterioro del ámbito físico que, a su vez, hace menos atractivo el destino turístico<sup>17</sup>.

---

17 Pawłowska, E. (2011): 92.

## BIBLIOGRAFÍA

- Anderson, E. W. y Sullivan, M. W. (1993): "The antecedents and consequences of customer satisfaction for firms", *Marketing Science*, 12 (2): 125-143.
- Andreu, R.; Ricart, J. y Valor, J. (1996): *Estrategia y sistemas de Información*, Madrid, McGraw-Hill.
- Antón Clavé, S. y González Reverté, F. (coords.) (2005): *Planificación territorial del turismo*, Barcelona, Editorial UOC.
- Álvarez Sousa, A.; González Vázquez, E. y Varela González, J. A. (2005): *Plan de Ordenación del Turismo de Galicia. POTGA 2005-2010*, Santiago de Compostela, Dirección Xeral de Turismo, Consellería de Cultura, Comunicación Social e Turismo, Xunta de Galicia.
- Baker, D. A. y Crompton, J. L. (2000): "Quality, satisfaction and behavioral intentions", *Annals of Tourism Research*, 27 (3): 785-804.
- Besteiro Rodríguez, B. (2002): "Análisis estructural de los problemas del turismo en Galicia: balance de una década (1991-2001)", Santiago de Compostela, Documento de Trabajo, nº 14, IDEGA (Instituto de Estudios e Desenvolvemento de Galicia).
- Bigné Alcañiz, J. E.; Font Aulet, X. y Andreu Simó, L. (2000): *Marketing de destinos turísticos: Análisis y estrategias de desarrollo*, Madrid, ESIC Editorial.
- Bigné, J. E.; Sánchez, M<sup>a</sup>. I. y Sánchez, J. (2001): "Tourism image, evaluation variables and after purchase behaviour: inter-relationship", *Tourism Management*, 22 (6): 607-616.
- Bigné Alcañiz, J. E.; Sánchez García, M.I. y Sández Blás, S. (2005): "Relationship among residents' image, evaluation of the stay and post-purchase behaviour", *Journal of Vacation Marketing*, 11 (4): 291-302.
- Callejo Gallego, J.; Gutiérrez Brito, J. y Viedma Rojas, A. (1997): *Análisis empírico de la demanda turística*, Madrid, Centro de Estudios Ramón Areces.
- Callejo Gallego, J.; Viedma Rojas, A. y Gutiérrez Brito, J. (2004): "Transformaciones de la demanda turística española: apuntes prácticos", Madrid. Centro de Estudios Ramón Areces.
- Delgado del Castillo, J. M. (2020): "Turismo y medio ambiente en un escenario post COVID-19", en Bauzá Martorell, F. J. y Melgosa Arcos, F. J. (dirs.): *Turismo post COVID-19. El turismo después de la pandemia global: Análisis, perspectivas y vías de recuperación*, Salamanca, Ediciones Universidad de Salamanca: 363-385.
- Dredge, D. y Moore, S. (1999): "Planificación y Diseño de Destinos Turísticos", *Annals of Tourism Research en Español*, 1 (2). 394-414.
- Echtner, C. M. y Ritchie, J. R. B. (1991): "The Meaning and Measurement of Destination Image", *The Journal of Tourism Studies*, 2 (2): 2-12.

- Echtner, C. M. y Ritchie, J. R. B. (1993): "The Measurement of Destination Image: An Empirical Assessment", *Journal of Travel Research*, 31 (4): 3-13.
- Estaban Talaya, Á. y Reinares Lara, E. (1996): "La investigación de la demanda turística en España: Recopilación y análisis", *Estudios Turísticos*, 129: 81-104.
- Fernández Luna, M. (2016): Análisis económico de la crisis del sector inmobiliario en España (2007-2013). Tesis doctoral. Universidad de Sevilla.
- Franch, M.; Martini, U.; Inverardi, P. L. N. y Buffa, F. (2006), "From reconstruction and analysis of tourist profiles to some suggestions to destination management- An empirical research in the dolomites area", *Tourism Review*, 61 (2): 30-37.
- Gallarza, M. G.; Gil Saura, I. y Calderón García, H. (2001) "Measuring destination image an approach by an attribute-based analysis", *Tourism Review*, 56 (1/2): 13-22.
- Garin-Muñoz, T. (2009): "Tourism in Galicia: domestic and foreign demand", *Tourism Economics*, 15 (4): 753-769.
- Graham, M. y Shelton, T. (2013): "Geography and the future of big data, big data and the future of geography", *Dialogues in Human Geography*, 3(3): 255-261. <http://doi.org/10.1177/2043820613513121>
- Guisán, M. C.; Aguayo, E. y Neira, I. (1999): *Economía del turismo en Galicia*; Santiago de Compostela, Asociación Hispalink-Galicia.
- Hernández Borge, J.; Díaz Fernández, J. A. y Patiño Romarís, C. A. (coords.) (2000): *O turismo en Galicia: Potencialidades endógenas de desenvolvemento urbano e económico*, Vigo, Servicio de Publicaciones de la Diputación Provincial de Pontevedra.
- Jenkins, O. H. (1999): "Understanding and measuring tourist destination images", *International Journal of Tourism Research*, 1 (1): 1-15.
- Martínez Roget, F. y De Miguel Domínguez, J. C. (2000): "La demanda turística en Galicia. El problema de la concentración", *Revista Galega de Economía*, 9 (2): 1-18.
- Murphy, P.; Pritchard, M. P. y Smith, B. (2000): "The destination product and its impact on traveler perceptions", *Tourism Management*, 21 (1): 43-52.
- Naredo, J. M. (2009): "La cara oculta de la crisis. El fin del boom inmobiliario y sus consecuencias". *Revista de economía crítica*, 7: 118-133.
- Novello, S.; Martínez Roget, F.; Murias Fernández, P. y De Miguel Domínguez, J. C. (eds.) (2013): *Xacobeo: De un recurso a un evento turístico global*, Santiago de Compostela, Andavira Editora.
- Patiño Romarís, C.A. (2000): *A produción de espaciao turístico e de ocio na marxe norte da Ría de Pontevedra*, Santiago de Compostela, IDEGA (Instituto Universitario de Estudos e Desenvolvemento de Galicia), Servicio de Publicacións da Universidade de Santiago de Compostela.
- Patiño Romarís, C.A. (2001): *Espacios turísticos e de ocio nas Rías Baixas: Unha análise a diferentes escalas*, Santiago de Compostela, Dirección Xeral para o Turismo, Consellería de Cultura, Comunicación Social e Turismo, Xunta de Galicia.

- Patiño Romarís, C.A. (2002): A illa da Toxa: O planeamento urbanístico no proceso de construción e transformación dun produto turístico litoral, Vigo, Servicio de Publicacións da Deputación Provincial de Pontevedra.
- Patiño Romarís, C. A. (2016): Espazos turísticos e de ocio no litoral galego: Unha análise a diferentes escalas. Santiago de Compostela. Tesis Doctoral. Universidade de Santiago de Compostela.
- Pawlowska, E. (2011): El turismo académico. Un análisis económico para el caso de Galicia, Santiago de Compostela, Tesis doctoral. Departamento de Economía Aplicada, Facultade de Económicas e Empresariais Universidad de Santiago de Compostela.
- Rey Graña, C. y Ramil Díaz, M. C. (2000): “Estructura del mercado turístico gallego”. *Revista Galega de Economía*, vol. 9, nº 1; pp. 1-23.
- Rust, R.T. y Zahorik, A. J. (1993): “Customer loyalty, customer retention and market share”, *Journal of Retailing*, 69 (2): 193-215.
- Seaton, A. (1996): “The Analysis of Tourism Demand: Market Segmentation”, en Seaton, A. y Bennett, M. (eds.): *Marketing Tourism Products: Concepts, Issues, Cases*, London, Thomson Business Press: 28-54.
- Vera Rebollo, J. F. (coord.); López Palomeque, F.; Marchena, M. J. y Anton Clavé, S. (2011): *Análisis territorial del turismo y planificación de destinos turísticos*, Valencia, Tirant lo Blanch.
- Weaver, P. A.; Weber, K. y McCleary, K.W. (2007): “Destination Evaluation: The Role of Previous Travel Experience and Trip Characteristics”, *Journal of Travel Research*, 45 (3): 333-344.

# **O FORMIGUEIRO: UN CASTILLO MEDIEVAL EN LA TIERRA DE BÚBAL (SIGLOS XIV-XV)**

## **O Formigueiro: a Medieval Castle in The Land of Búbal (XIV-XV Centuries)**

**MANUEL GARCÍA CABO – RUBÉN LÓPEZ VERÍSIMO – LUCÍA RODRÍGUEZ ÁLVAREZ**

Universidade de Vigo

Recibido: 04/05/21  
Aceptado: 24/08/21

### **Resumen**

En este artículo se estudiará la historia del castillo de Formigueiro, desde su levantamiento por parte del monasterio de Oseira hasta el paso de la propiedad a la casa Sarmiento, y su posterior derribo en el contexto de las Guerras Irmandiñas, siendo reconstruido de nuevo entre 1477-1478, para acabar por ser derrocado definitivamente en el marco de la política antinobiliaria de los Reyes Católicos. Así mismo, se dará prueba de la diferenciación entre esta fortaleza y el vecino castillo de Alba de Búbal, intentando subsanar un error que se ha perpetuado en los trabajos académicos. Todo ello se realizará en base a un riguroso estudio de las fuentes documentales de manera directa, reflejando las más relevantes para el objetivo del presente trabajo.

### **Palabras Clave:**

Formigueiro, Alba de Búbal, Sarmiento, Oseira, Irmandiños, Bajomedieval.

### **Abstract**

This article will examine the history of Formigueiro's Castle from its rising -carried out by the monastery of Oseira- to the transfer of the property to the Sarmiento lineage and its subsequent demolition in the context of the Irmandiños' Wars. The Castle was rebuilt between the years 1477 and 1478 and ended up being definitively overthrown in the context of an anti-nobility policy of the Catholic Monarchs. Besides, this paper will bring light to the differentiation between this fortress and the neighbouring one of Alba de Búbal, trying to amend a mistake that has been perpetuated in previous academic research. All this work has been carried out from a rigorous direct study of the documentary sources, shaping the most relevant points according to the objectives of this project.

### **Key Words:**

Formigueiro, Alba de Búbal, Sarmiento, Oseira, Irmandiños, Late Medieval.

## 1. Introducción.

La época bajomedieval en Castilla se caracterizó por el tránsito hacia un nuevo poder, el de la dinastía de los Trastámara, que conllevó un auge de la nueva nobleza trastamarista, en detrimento de la vieja nobleza tradicional. Esta aristocracia fomentó la autonomía del poder señorial, lo que trajo como consecuencia un declive de la influencia de la corona. Para garantizar su hegemonía territorial, los nuevos señores feudales levantarán fortalezas desde las que dominar sus tierras, a veces enajenando algunos castillos que eran propiedad de monasterios o de otras casas nobiliarias caídas en desgracia. Desde estas será habitual que se promueva una política de bandidaje señorial, cuyo objetivo principal será hostigar a un campesinado que ya no puede aguantar más la situación de explotación y que acabará levantándose contra el poder de la aristocracia, amparados por el rey, quien ve en ello una buena coyuntura para restituir el peso político perdido por la corona. Todo esto culminará en las Guerras Irmandiñas y en la llegada al trono de los Reyes Católicos, que ejercen una política de pacificación territorial y centralización del poder y la justicia. En este contexto histórico va a levantarse y sucumbir el castillo de Formigueiro, del que nos ocuparemos a continuación.

## 2. El castillo de Formigueiro: estudio documental.

La primera mención que hallamos de Formigueiro en fuentes documentales data de 1218, año en el que el rey Alfonso IX dona a Teresa Eanes “*illam meam villam regalengam que dicitur Formigueiros, in terra de Alva de Buval*”<sup>1</sup>. El documento no solo identifica Formigueiro como una propiedad regia, sino que también la ubica en la tierra de Alba de Búbal, lo que resulta especialmente interesante a la hora de poder fijar el emplazamiento del lugar correctamente, pues algunos estudios han venido situando Formigueiro fuera de esta área, los cuales fueron realizados en momentos anteriores a la posibilidad de consulta de las fuentes hasta ahora publicadas<sup>2</sup>. Con la documentación de que disponemos y que iremos presentando a continuación, podemos afirmar que este Formigueiro se corresponde al pueblo homónimo que actualmente se sitúa en el término municipal de Amoeiro, cercano a las localidades de Albeiros y Trasalba.

---

1 ROMANÍ MARTÍNEZ, M. (1989), vol. 1: 180. Todos los documentos del presente ensayo serán citados en función de la paginación de la obra consultada, cuya referencia completa puede encontrarse en la bibliografía final.

2 GONZÁLEZ PÉREZ, C. (1983).

La villa no iba a estar mucho tiempo en manos de Teresa. Movida quizá por el fervor religioso, dona la propiedad al monasterio de Oseira en noviembre de 1219<sup>3</sup>. En ese mismo mes, Oseira compra dos casales a un vecino de la localidad con intención de ampliar sus posesiones en la misma<sup>4</sup>. Estos bienes adquiridos por el monasterio serán confirmados a la altura de 1224 por el papa Honorio III, quien cita Formigueiro como una de las granjas pertenecientes al cenobio<sup>5</sup>. A partir de este momento, se conservan varios aforamientos, como el que el abad Don Fernando realiza en favor de Pedro Miguel y Gonzina Suárez<sup>6</sup>.

Un siglo después, encontramos un documento que será de capital importancia para la reconstrucción de la historia de Formigueiro, pues en 1389 el monasterio afora a García Rodríguez de Deza y a su mujer, Inés Eanes, “*o noso lugar de Formigueyro con sua fotalenza e castro, a qual fortaleza agora esta feita e vos y fezestes por noso mandado*”<sup>7</sup>. Este es el primer testimonio en el que se menciona la existencia de un castillo en Formigueiro. Además, se alude que los aforados fueron los encargados de levantarlo por mandato del monasterio, cerca de la villa –aquí referida como castro– que Oseira había recibido de Teresa Eanes. Por tanto, la fecha en que se erige la construcción ha de ser ese mismo año de 1389 o, como mucho, el año anterior, ya que el aforamiento debería haberse producido de inmediato a la finalización de la obra. El objetivo de esta construcción sería proteger las citadas granjas que Oseira poseía en esta localidad.

El matrimonio va a estar al cargo de este castillo hasta que García fallece, momento en el que el monasterio decide renovar el foro al nuevo marido de su esposa, Pedro García de Cadórniga, manteniendo las condiciones recogidas en el documento de 1389<sup>8</sup>. Este hombre era hermano de García Díaz de Cadórniga y junto con el conde de Trastámara tuvo parte en la conspiración de Pozo Maimón, en la que habría resultado muerto el obispo de Ourense<sup>9</sup>. Además, tenemos constancia de que llevó a cabo prácticas poco lícitas al apropiarse de posesiones monásticas, un uso común en los siglos XIV y XV. Tales prácticas consistían en que un señor se convertía en encomendero de un monasterio, por lo que pasaba a defenderlo, otorgándole su protección militar; a cambio, el cenobio le aforaba una serie de bienes para su beneficio; cuando estos estaban firmados, el señor, aprovechando

3 ROMANÍ MARTÍNEZ, M. (dir.) (1989), vol. 1: 191.

4 ROMANÍ MARTÍNEZ, M. (dir.) (1989), vol. 1: 193.

5 ROMANÍ MARTÍNEZ, M. (dir.) (1989), vol. 1: 250.

6 ROMANÍ MARTÍNEZ, M. (dir.) (1989), vol. 1: 250. Otros foros pueden verse en ROMANÍ MARTÍNEZ, M. (dir.) (1989), vol. 3: 200, 257 y 404.

7 RODRÍGUEZ CAO, C. (2017): 17.

8 ROMANÍ MARTÍNEZ, M. (dir.) (1989), vol. 3: 119-125.

9 LÓPEZ CARRERA, A. (1998): 443.

su posición de benefactor, se apropiaba de los mismos. En muchas ocasiones, los cenobios no se atrevían a protestar por temor a enemistarse con estos personajes.

A partir de 1409 hay un vacío documental en el que no tenemos ninguna referencia de Formigueiro. Será en 1427 que el castillo vuelva a reaparecer citado en el testamento del Merino Mayor de Galicia, Fernando de Sandoval. Este estaba en posesión de la fortaleza de Formigueiro, así como de otros castillos que habían sido propiedad del difunto Don García Fernández Sarmiento, quien se los había cedido para que los administrase durante la minoría de edad de su heredero, Don Diego Pérez Sarmiento. A causa de su inminente muerte, Sandoval decide transmitir la gestión de estas propiedades a Fernando de Torres, criado de confianza de la casa Sarmiento<sup>10</sup>.

De todo esto se infiere que entre 1409 y 1427 se habría producido un traspaso de la propiedad del castillo de Formigueiro, que dejaría de estar en manos de Oseira para pasar a engrosar el patrimonio de los Sarmiento. A falta de documentación que nos refiera los motivos por los que tuvo lugar este cambio de filiación, presentamos dos hipótesis de como esto pudo haber sucedido:

- En primer lugar, es posible que el aforado Pedro Díaz de Cadórniga, del que hemos hablado con respecto al documento de 1409, hubiera enajenado la propiedad a Oseira, valiéndose de su condición de protector del cenobio y tras haber recibido el foro del castillo. Después de que esta usurpación se hubiese perpetrado, Don García Fernández Sarmiento le habría arrebatado a Cadórniga la propiedad, algo entendible al ser dos casas profundamente enemistadas por el hecho de ser los Cadórniga aliados del conde de Benavente, quien mantenía una profunda rivalidad con los Sarmiento<sup>11</sup>.
- Otra posibilidad habría sido que Cadórniga actuase adecuadamente para con el monasterio de Oseira, limitándose a hacer valer sus derechos como aforado. Sin embargo, los Sarmiento se las habrían arreglado para usurpar la propiedad directamente al monasterio, del que eran unos de los principales encomenderos. No tenemos constancia de que Oseira protestase en concreto por la usurpación de Formigueiro, pero sí se conserva documentación donde el cenobio hace constar su malestar por estas malas prácticas de los Sarmiento. De hecho, la familia habría llegado a hacerse con todas las posesiones de Oseira en las tierras de Chao de Castela y Bolo da Senda<sup>12</sup>.

---

10 FERNÁNDEZ SUÁREZ, F. G. (2002): 52.

11 FERNÁNDEZ SUÁREZ, F. G. (2002): 178.

12 ROMANÍ MARTÍNEZ, M. (dir.) (1989), vol. 3: 372-375.



Aún sin documentación que nos explique este cambio en la propiedad, consideramos plenamente probado que esta se encontraba en manos de la casa Sarmiento a la muerte de Don García –de cuya fecha de fallecimiento no tenemos constancia, pero sabemos que ha de ser anterior a 1427, momento en el que Sandoval elabora su testamento– pasando, tras las administraciones de Sandoval y Fernando de Torres, a su hijo Don Diego. Del año 1436, en el que el heredero alcanza la mayoría de edad y comienza a encargarse personalmente de su patrimonio, conservamos dos documentos interesantes. En el primero de ellos, el entonces merino<sup>13</sup> de Formigueiro, Gómez de Bóveda, rinde juramento y homenaje a Don Diego<sup>14</sup>. En el segundo, unos meses posterior, se habla de un pleito entre el antedicho merino y el teniente del vecino castillo de Alba de Búbal, López de Mosquera, que se encontraba a las órdenes del conde de Trastámara<sup>15</sup>. Esta posesión de Formigueiro por parte de los Sarmiento se vuelve a reforzar en un documento de 1464, donde aparece un Juan de Sandoval, al que se cita como “*escudeiro do conde de Santa Marta e seu meyrino do seu castelo do Formigueyro*”<sup>16</sup>. Dicho conde de Santa Marta sería el propio Don Diego, quien recibe esta titulación de manos de Juan II en 1442<sup>17</sup>. El monarca previamente le había otorgado la posesión de la villa coruñesa de Santa Marta de Ortigueira, que da nombre al título, en 1440<sup>18</sup>.

Desde que entra en manos de la casa Sarmiento ya con Don García, la fortaleza de Formigueiro se convierte en la sede de un bandillaje que seguirá patrocinado por su hijo Don Diego, una práctica habitual de la nobleza bajomedieval. El principal objetivo de este bandolerismo serán los ciudadanos y comerciantes de la cercana localidad de Ourense, con cuyo cabildo –Ourense era en la Edad Media una ciudad de señorío eclesiástico– tendrán los Sarmiento numerosos enfrentamientos. Por tanto, se dedicarán a asaltar los caminos, obligando a todo aquel al que hurtaban a pagar rescate si querían recuperar lo enajenado<sup>19</sup>.

Esta práctica no solo la habrían realizado en Formigueiro, sino que era un modo de actuar habitual de los Sarmiento. Tenemos constancia de que también

---

13 Las funciones del merino en el siglo XV pueden resumirse en las de administración económica y militar de una determinada extensión llamada “merindad”. Podemos diferenciar entre merinos reales y señoriales, caso este último de Gómez de Bóveda. Normalmente estos administradores ostentaban el título de escuderos y en el caso de existir una fortaleza en su merindad ejercía su comandancia. Para ampliar la información acerca de la figura del merino *vid.* VALDEAVELLANO, L.G. (1968): 503, 504.

14 FERNÁNDEZ SUÁREZ, F. G. (2002): 200.

15 DONO LÓPEZ, P. (2010): 720. Sobre la relación de López Mosquera con el conde de Trastámara *vid.* FERRO COUSELO, X. (1967): 106-108.

16 DONO LÓPEZ, P. (2010): 508 y 753.

17 FERNÁNDEZ SUÁREZ, F. G. (2002): 174.

18 FERNÁNDEZ SUÁREZ, F. G. (2002): 170.

19 FERRO COUSELO, X. (1967): 34-35.

sustentaron un bandidaje contra la villa de Castrillo de Onuelo, donde poseían una fortaleza en la que daban refugio a malhechores con la intención de capturar y hacer jurar vasallaje a los vecinos<sup>20</sup>.

La conflictividad con la ciudad de Ourense llegará a su punto máximo en la década de 1440. De hecho, en 1444, Don Diego entra en la localidad y toma el control del palacio episcopal, lo que hace que tanto el Cabildo como el Concejo eleven una protesta contra esta actitud<sup>21</sup>.

Todo esto lleva a que en el momento en que estallan las Revueltas Irmandiñas (1466-1468) la fortaleza de Formigueiro se convierta en un objetivo principal de los levantiscos. Esto lo sabía bien Doña Teresa de Zúñiga, por entonces viuda de Don Diego, quien había fallecido en 1466 sin descendencia legítima. Su esposa será la encargada de gestionar los bienes de la casa durante la minoría de edad del heredero, Don Bernardino, fruto de una unión extramatrimonial de Don Diego con una criada de nombre Úrsula, el cual fue legitimado por el padre en 1457<sup>22</sup>. La habilidad de esta dama al frente de los asuntos familiares hace que el patrimonio se mantenga adecuadamente hasta el estallido de la revuelta. Aprovechando el hecho de que provenía de una familia estrechamente relacionada con la corona –los Zúñiga–, va a pedir al rey que interceda en su favor ante la Santa Hermandad. Enrique IV accede y comunica a los Irmandiños que abandonen las fortalezas que habían tomado, propiedad de la condesa de Santa Marta, restituyéndoselas<sup>23</sup>.

A pesar de todos los movimientos de Doña Teresa, ni siquiera esta protección regia parece ser suficiente para que el pueblo se olvide del bandidaje que tenía su centro de operaciones en el castillo de Formigueiro. Haciendo caso omiso del mandato real, los Irmandiños derriban Formigueiro en 1467, junto con otras propiedades de los Sarmiento, como la fortaleza de Roucos y Pena Corneira<sup>24</sup>.

La persecución de los Irmandiños contra los Sarmiento no cesa aquí, sino que llegan a sitiar Ribadavia en 1468, expulsando a la condesa del palacio y haciéndose con sus bienes. Esta se ve obligada a retornar a Mucientes, villa cercana a Valladolid, propiedad de la casa Sarmiento desde 1410 –que Don Diego había cedido a su esposa para que gozara de sus rentas en vida–, en la que se encontraba residiendo

---

20 COOPER E. (1991), vol. 2: 983, citado en FERNÁNDEZ SUÁREZ, F. G. (2002): 195.

21 FERNÁNDEZ SUÁREZ, F. G. (2002): 181.

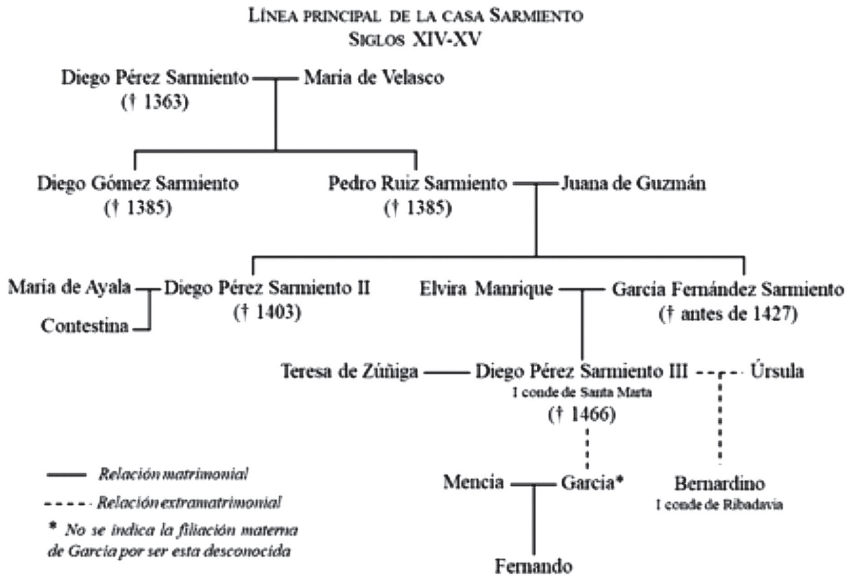
22 FERNÁNDEZ SUÁREZ, F. G. (2002): 203. Previamente, en 1536, Don Diego había legitimado a otro hijo de nombre García, fruto de una relación que desconocemos. Llegó a desposarlo con Doña Mencía, hija de Pedro Sarmiento, pariente de la familia y Repostero Mayor del Rey. A pesar de lo que prometió a este Pedro en el acuerdo prematrimonial de los jóvenes, Don Diego acabó por desheredar a este hijo en favor de Bernardino, que se convierte en el sucesor principal a fecha de 1465, pasando a él las principales propiedades familiares y el Adelantamiento de Galicia. Cf. FERNÁNDEZ SUÁREZ, F. G. (2002): 200-223.

23 LÓPEZ CARRERA, A. (1991): 81-84 y 92.

24 LÓPEZ CARRERA, A. (1991): 93.

el heredero<sup>25</sup>. Unos meses después de estos sucesos, la Revuelta Irmandiña es sofocada por el avance simultáneo de Pedro Madruga desde Portugal, del arzobispo Fonseca desde Santiago y del Conde de Lemos desde Ponferrada. En este contexto, Teresa decide regresar a Galicia para reclamar sus posesiones, pero es asesinada en Ribadavia por una turba que asalta el palacio condal y lo saquea. Por tanto, los bienes de la casa pasan a Don Bernardino, que los comienza a administrar desde 1473, año en el que alcanza la mayoría de edad<sup>26</sup>.

Ilustración 1. Genealogía de la línea principal de la casa Sarmiento en los siglos XIV-XV.



El joven muestra desde un principio gran capacidad política. Se casa prontamente con María Pimentel, hija de Juan Pimentel, señor de Allariz. Además, debe hacer frente a un nuevo problema patrimonial, pues muchos de sus bienes habían sido usurpados durante las Guerras Irmandiñas a causa del vacío al frente de la casa que dejó la huida de Teresa a Mucientes y su posterior muerte. Hay dos ejemplos claros: por un lado, la villa de Ribadavia, que va a estar en posesión de Doña Mencía, viuda del hermanastro de Don Bernardino, quien la usurpa con apoyo de los irmandiños y permanece en ella durante cerca de cinco años, hasta que Pedro Álvarez de Soutomaior se la arrebató y acaba regresando a manos del heredero

25 FERNÁNDEZ SUÁREZ, F. G. (2002): 228.

26 FERNÁNDEZ SUÁREZ, F. G. (2002): 230-232.

legítimo<sup>27</sup>; por otro, Formigueiro, del que Oseira volvió a tomar posesión y a aforar sobre él, en un probable intento de recuperar una propiedad que le había sido usurpada en el pasado, como nos refiere un regesto de época:

[...] Item afforam a Garçia Rodrigues do Formigueyro et a Eynes d'Ourantes et a hum fillo o Formigueyro et suas herdades, dam çem maravedis por lo castello et quinto das herdades<sup>28</sup>.

En todo caso, estas propiedades retornan a la casa Sarmiento, ya que Formigueiro volverá a ser citado como propiedad de Don Bernardino, tal y como veremos más adelante. Con todo, este regesto nos interesa por dar muestra de que la fortaleza de Formigueiro se encontraba en ruinas, ya que un aforamiento por cien maravedíes es una cantidad irrisoria si a un castillo en buenas condiciones y pleno funcionamiento nos referimos.

Y es que la reconstrucción de la fortaleza no será realizada a instancias de Oseira, sino de Don Bernardino, quien se pone como objetivo volver a levantar las plazas fuertes que habían sido derribadas durante el levantamiento de los irmandiños y que entre 1473-1477 ha logrado restituir a su propiedad. Tenemos constancia documental del levantamiento de dos de ellas: el castillo de Roucos y de Arcos, cuyas obras comienzan en 1477/78<sup>29</sup>.

A pesar de no encontrar documentación al respecto, sabemos que Formigueiro también fue reconstruida en esta época ya que estaba en pie cuando los Reyes Católicos acceden al poder tras su triunfo en la Guerra de Sucesión Castellana (1475-1479), tras lo que dan inicio a una política de pacificación del territorio, enviando a Galicia a Fernando de Acuña como Gobernador y Alcalde Mayor. A este personaje le van a encargar que acabe con el bandidaje nobiliario que asolaba el territorio gallego. Una de las primeras casas sobre las que Acuña va a actuar será la de los Sarmiento. Por orden del gobernador se derriban toda una serie de fortalezas entre los años 1480 y 1484 –en los cuales ostentó el cargo–. Una de las afectadas será la de Formigueiro, tal como nos refiere Fernán de Santiago, testigo del famoso pleito Tavera-Fonseca, haciendo referencia al conde de Ribadavia como propietario del castillo<sup>30</sup>. Este es el mismo Don Bernardino, que adquiere dicho título de manos de Enrique IV en el año 1476 tras haber cedido la villa de Santa Marta con su título condal a su sobrino Francisco, quien le pleiteó la sucesión de la casa Sarmiento<sup>31</sup>. Otro declarante del pleito, Vasco de Marzán, habla a su vez del derribo de Formi-

27 FERNÁNDEZ SUÁREZ, F. G. (2002): 235-236.

28 ROMANÍ MARTÍNEZ, M. Y RODRÍGUEZ SUÁREZ, M. P. (2003): 65.

29 FERNÁNDEZ SUÁREZ, F. G. (2002): 236-239.

30 RODRÍGUEZ GONZÁLEZ, A. (1981), vol. 1: 176.

31 FERNÁNDEZ SUÁREZ, F. G. (2002): 255-256.

gueiro y lo sitúa años más tarde, concretamente en 1486, con motivo de la visita de los Reyes Católicos a Galicia<sup>32</sup>.

Por tanto, consideramos probado que Formigueiro fue reconstruida por Don Bernardino en la época en la que se levantan de nuevo Roucos y Arcos. Lo mismo debió de suceder con Pena Corneira, que es derribada por mandato de Acuña, pero de cuya reconstrucción tras las Guerras Irmandiñas tampoco tenemos constancia. Aun así, no podemos dar una fecha exacta para la caída –esta vez definitiva– de Formigueiro, si bien esta debió de suceder entre 1480, con la llegada de Acuña al cargo, y 1486, si tenemos en cuenta el testimonio de Vasco de Marzán. Pese a este último, nos parece más probable que el derribo tuviera lugar entre 1480 y 1484, ya que resultaría extraño que el Gobernador dejase en pie un castillo tan ligado a un pasado de bandidaje como era el de Formigueiro.

Derrocado ya el castillo, conservamos algunos documentos de finales del s. XV en los que el vecino priorato de Santa Comba de Naves afora varios bienes, interviniendo como notario en la documentación de los mismos el de la merindad de Formigueiro, García Fernández de Rendal. Dicha merindad se mantiene bajo la autoridad del conde de Ribadavia<sup>33</sup>.


Actualmente, tan solo se conservan leves vestigios de este castillo cerca de la dicha aldea de Formigueiro. El actual núcleo de viviendas no se corresponde con la ubicación en la que debió de encontrarse la población medieval, que estaría próxima al coto rocoso en el que se encuentran las ruinas del castillo; concretamente, en la ladera del mismo entre dicho coto y el río Formigueiro, que da nombre al lugar –pues los hidrónimos suelen preceder en antigüedad a los topónimos–. En un ejercicio de prospección sobre el terreno se han producido importantes hallazgos, destacando un grabado rupestre en el que se aprecia una espada, ya atestiguada en anteriores publicaciones. Hemos tenido la oportunidad de estudiar dicho relieve con fotogrametría (Fig.1), pudiendo averiguar que no solo tenemos una espada en el panel, sino que se encuentra representada toda una panoplia medieval, que dataría de la época del castillo, encontrándose junto al filo un hacha y tal vez un escudo (en el lado superior derecho). Algunas personas que han prospectado el terreno también han referido otros símbolos, como una roca con una cruz grabada al pie del monte, si bien fuentes orales nos han confirmado que se tratan todos ellos de trabajos contemporáneos realizados por los habitantes del lugar –dedicados en el siglo pasado a la cantería, en buena parte–, aun así, dejamos la clarificación de este dato en abierto, pudiendo ser interesante un estudio más pormenorizado.

---

32 RODRÍGUEZ GONZÁLEZ, A. (1981), vol. 2: 505.

33 DONO LÓPEZ, P. (2010): 611, 613, 615, 617, 619, 621, 624, 626 y 633.

Figura 1. Levantamiento fotogramétrico del panel rocoso situado en el punto más alto del castillo.



La ubicación del castillo es bien clara desde una perspectiva cenital (Fig.2), viéndose perfectamente una serie de aterrazamientos. Además, el lugar cuenta con su propio folclore –algo habitual en los yacimientos arqueológicos de Galicia–, pues los habitantes de la aldea relatan la leyenda de una moura que habita en los roquedos del castillo, a la cual van a ofrecer leche para obtener su favor y de la que se dice que es guardiana de grandes tesoros que guarda en su hogar subterráneo. Leyendas de este tipo han sido estudiadas y referidas por un escritor oriundo de la zona, Ramón Otero Pedrayo, en algunos de sus textos.


Finalizado nuestro estudio documental y presentada la realidad actual en la que se encuentra el yacimiento de Formigueiro, no podemos eludir un problema que se ha dado en torno a este castillo, uno de los principales motivos que nos ha llevado a la realización de este trabajo. No es otro que la identificación errónea que algunos autores han dado por hecho de Formigueiro con la vecina fortaleza de Alba de Búbal, cabeza de jurisdicción de la tierra homónima, la cual no ha sido subsanada en profundidad, permaneciendo esta confusión en publicaciones recientes. Por ello, consideramos necesario demostrar que no existe tal identidad entre ambas fortalezas, algo que puede ser probado fehacientemente a partir de la documentación disponible.

En su día, ya Duro Peña dedicó un anexo de uno de sus artículos a hablar de la fortaleza de Alba, si bien lo hizo someramente, en dos páginas cargadas de datos, pero que resultan insuficientes para dilucidar correctamente la historia de la fortificación. Aun así, deja claro que esta y la vecina de Formigueiro son dos en-



tidades totalmente diferenciadas<sup>34</sup>, cuestión de la que no se harían eco estudios posteriores. Así, en 2008, una prospección realizada en la zona por miembros del CSIC, apuntalará el error de identificar Formigueiro con Alba de Búbal<sup>35</sup>, si bien debe referirse que esta se centraba en el estudio de la Edad del Hierro, por tanto, sus autores no se detuvieron específicamente en el apartado medieval. Lo mismo hará Eligio Rivas Quintas, que identifica el castillo de Alba con el castro de Formigueiro<sup>36</sup>. Nosotros queremos afianzar aquí esta diferenciación y demostrarla a partir del análisis de varios documentos, aunque cabe decir que del Castillo de Alba conservamos más bien poco tanto a nivel documental como arqueológico.

**Figura 2.** Levantamiento altimétrico de la ubicación del castillo y de las dos terrazas con condiciones de habitabilidad.



En primer lugar, resulta muy interesante reflejar el texto de 1436, que ya hemos citado en el apartado anterior, donde el merino de Formigueiro pleitea con el teniente de Alba de Búbal. Por tanto, aparecen aquí como dos castillos diferenciados en manos de dos autoridades distintas:

Gómez de Bóveda, meiriño e casteleiro do Formigueiro, perante moytos omes da (da) dita súa meyrjndade, apodera ao prior Ares de Moreira da

34 DURO PEÑA, E. (1968): 172.

35 ARIZAGA ET AL. (2006): 103.

36 RIVAS QUINTAS, E. (2008): 363.

granxa de Saceda que Pedro López Mosqueira, tenente do castelo de Alba, tijna por forca e engano con çertos tijtolos non verdadeyros.<sup>37</sup>

Este Pedro López Mosqueira ostentaría la tenencia del castillo de Alba de Búbal desde, al menos, el año 1414<sup>38</sup>, momento en el que el monasterio de Santa Comba de Naves alega que este caballero había asaltado el cenobio, saqueándolo y pidiéndole rescate al abad en caso de querer recuperar lo enajenado, que se guardaría mientras tanto en el castillo de Alba. Además, este hombre aparece vinculado al conde de Trastámara, Don Fadrique, quien tendría la posesión del castillo por entonces<sup>39</sup>.

Alba de Búbal seguirá en manos de los Trastámara en 1436, pues López de Mosqueira sigue como tenente, mientras que Formigueiro ya está vinculado a la casa Sarmiento, que coloca a su merino, Gómez de Bóveda, a la cabeza de la fortaleza. Por ello, nos vemos obligados a negar la propiedad de Alba de Búbal por parte de los Sarmiento, otra cuestión que ha sido sostenida en ciertas publicaciones<sup>40</sup>.

También ha dado mucho que hablar el emplazamiento de dicho castillo. Aquí hemos de retrotraernos a un informe realizado por Ferro Couselo a raíz del hallazgo de una inscripción en la que se podía leer el término *Orius*<sup>41</sup>. A partir del descubrimiento de la misma, Rivas Fernández ha querido situar en la zona conocida como O Castelo –donde se encontró la inscripción–, la ubicación de la fortaleza de Alba. Concretamente, afirma que el castillo se habría levantado en una elevación rocosa, en el monte de O Rodeiro, el cual se encuentra en la ladera opuesta a Trasalba, muy cerca de una aldea llamada Albeiros. De esta localidad afirma que su topónimo provendría del hecho de ser el lugar donde se habían asentado los sirvientes del castillo de Alba<sup>42</sup>, etimología que nos resulta en cierta medida cuestionable.

El propio Rivas afirma que en un desplazamiento al lugar exhumó restos medievales y halló varias piedras trabajadas, así como marcas en la roca que resaltaban apoyos de cimentación y escalones. Si a esto le añadimos el elocuente topónimo de *O Castelo*, nos sumamos a la teoría de que el castillo de Alba se encuentra en las faldas de O Rodeiro, lo cual cumple con la necesaria vecindad con Formigueiro, ya atestiguada en las fuentes. Sin embargo, creemos que las teorías que Rivas Fernández aporta no son adecuadas para basarnos solamente en ellas a la hora de afirmar esta situación. Nos hemos desplazado al lugar y hemos podido comprobar que

---

37 DONO LÓPEZ, P. (2010): 720.

38 DURO PEÑA, E. (1968): 156.

39 FERRO COUSELO, X. (1967): 106-108.

40 RIVAS FERNÁNDEZ, J. C. (2014): 171.

41 FERRO COUSELO, X. (1972).

42 RIVAS FERNÁNDEZ, J. C. (2014): 169-170.



hubiera sido idóneo para el levantamiento de la fortaleza, así como algunos restos de los que habla el autor, si bien la zona ha sido arrasada por una cantera levantada en el lugar, que ha hecho que los vestigios arqueológicos que pudieran arrojar luz sobre este castillo hayan probablemente desaparecido por completo.

Por último, aportaremos aquí algunas de las razones documentales que sí hemos podido comprobar sobre esta fortaleza. La primera de estas referencias la encontramos en 1061, momento en el que la edificación ya estaría levantada y sería una posesión regia, vinculada al rey Fernando I<sup>43</sup>. En 1199 habría pasado de manos del por entonces monarca Alfonso IX a su prometida, Doña Berenguela, en concepto de dote matrimonial<sup>44</sup>. Posteriormente, en el XV, la propiedad de Alba pasa a don Fadrique, estando en posesión de sus herederos en el momento en que esta va a ser derrocada, concretamente en 1467, en el contexto del levantamiento irmandiño, según una fuente poco clara; se trata de un texto de Couselo Bouzas<sup>45</sup> del que se hacen eco Duro Peña –aunque no lo cita– y Rivas Fernández<sup>46</sup>. Ahora bien, yendo a la fuente original, debemos mencionar que Couselo aporta el dato sin referir el documento del que ha obtenido dicha información, por lo cual, apuntamos esta fecha poniéndola muy en duda a falta de pesquisas más exhaustivas.

Por todo ello, finalizamos este apartado refiriendo la necesidad de un estudio más pormenorizado de la fortaleza de Alba, algo que nos es imposible llevar a cabo en estas páginas, donde nuestro cometido principal ha sido el castillo de Formigueiro, del que hemos podido conocer su historia y remarcar la plena diferenciación con el bastión cabeza de la tierra de Búbal.

### 3. Conclusiones.

Con toda esta exposición hemos podido comprobar que el castillo de Formigueiro es una realidad bien diferenciada de la vecina fortaleza de Alba de Búbal, así como que se encuentra ubicado en la aldea homónima del término municipal de Amoeiro, constituyendo un interesante yacimiento arqueológico que requiere de mayor estudio, vistos los errores historiográficos que se han venido dando en los últimos trabajos sobre el lugar y que con el presente ensayo intentamos subsanar.

A nivel histórico, hemos realizado un análisis basado siempre en la documentación a la que hemos tenido acceso, para evitar una contaminación por parte de

43 DURO PEÑA, E. (1968): 172 y RIVAS FERNÁNDEZ, J. C. (2014): 171. Documento en SÁNCHEZ BELDA, L. (1953): 78-79.

44 DURO PEÑA, E. (1968): 172. Documento en GONZÁLEZ, J. (1944): 194-196.

45 COUSELO BOUZAS, J. (1926): 116.

46 DURO PEÑA, E. (1968): 172 y RIVAS FERNÁNDEZ, J. C. (2014): 172.

puntos de vista que resultan erróneos de partida. De este modo, hemos podido comprobar que Formigueiro ya aparece mencionado como posesión regia en 1218, pasando de manos del rey al monasterio de Oseira por medio de una intermediaria, Teresa Eanes. El cenobio habría administrado el lugar durante buena parte del s. XIII y casi todo el XIV, levantando el castillo en una fecha cercana a 1389 con intención de proteger sus posesiones en el lugar. Aun así, no pudieron resistirse a las tretas de la nobleza bajomedieval y acabaron perdiendo la propiedad en favor de la casa Sarmiento, que la ostenta de seguro desde una fecha cercana –y anterior– a 1427 y hasta el derribo del lugar en las Guerras Irmandiñas en 1467. Tras este conflicto, Oseira aprovechará para intentar recuperar el lugar, pero no consigue hacerlo, pues los Sarmiento retoman la propiedad en el momento en que se pone fin a la conflictividad con la Santa Hermandad y da inicio la pacificación progresiva del territorio, reconstruyendo el castillo derribado entre los años 1477-1478. Con todo, poco durará en pie, cayendo definitivamente durante el reinado de los Reyes Católicos, bajo el gobierno de Fernando de Acuña. No volverá a levantarse desde entonces.

En consecuencia, podemos ver que Formigueiro es un exponente magnífico para el estudio de la conflictividad nobiliaria bajomedieval, dando muestra de las tan habituales prácticas de enajenación de propiedades monásticas perpetradas por la nueva nobleza trastamarista. Así mismo, refleja a la perfección los malos usos de los señores feudales, al ser la sede de un bandidaje respaldado por la casa Sarmiento, que tenía como víctimas a los ciudadanos del señorío eclesiástico ourensano, lo que lleva a la Hermandad a atacar la fortaleza, derribándola, pese a las recomendaciones regias de respetarla. Esto constituye un buen ejemplo de la autonomía del movimiento irmandiño, que también perseguía sus propios intereses, siendo el derribo de Formigueiro un exponente claro del odio del campesinado hacia los señores y sus abusos.

Finalmente, debemos referir el interés que tendría un estudio arqueológico en profundidad del yacimiento donde se ubica el castillo. En estas páginas hemos podido acercarnos a la historia de la fortaleza desde el punto de vista de la documentación disponible, si bien sería interesante poder ver qué nos transmiten los restos de la construcción, con el fin de hacernos una mejor imagen de su dimensión e importancia. De igual modo, sería interesante una prospección más exhaustiva de la zona que las que hasta ahora han tenido lugar. Con esto podrían salir a la luz nuevos restos que de seguro gozarían de gran interés. Otro punto fundamental para una investigación de este tipo sería trabajar con el panel en el que se encuentra grabada la panoplia medieval, la cual consideramos que sería interesante datar con más exactitud e incluso estudiar la tipología de armas representadas en la misma.

Por todo ello, consideramos que el sitio de Formigueiro presenta un elevado interés histórico y que constituye un magnífico escenario para el estudio de la situación social bajomedieval. De igual modo, sería beneficioso promover una intervención sobre el terreno con el fin de aportar nueva información arqueológica que se sume a las fuentes documentales aquí expuestas, pudiendo así obtener una visión de la fortaleza no solo discursiva, sino también material.

## BIBLIOGRAFÍA

- Arizaga et al. (2006): A apropiación simbólica da cultura material castrexa na paisaxe cultural dos Chaos de Amoeiro (Ourense, Galicia), Cuadernos de Estudios Gallegos, vol 53, nº 119: 87-129.
- Couselo Bouzas, J. (1926): La Guerra Hermandina, Santiago, El Eco Franciscano.
- Dono López, P. (2010): Colección de documentos en pergamino do mosteiro de Santa Comba de Naves. Introducción, edición e índices, Tesis doctoral, Santiago de Compostela, Universidad de Santiago de Compostela.
- Duro Peña, E. (1964): Las antiguas dignidades de la Catedral de Ourense, Anuario de estudios medievales, 1: 289-332.
- Duro Peña, E. (1968): El monasterio de Santa Comba de Naves, Anuario de estudios medievales, 5: 137-180.
- Fernández Suárez, F. G. (2002): La nobleza gallega entre los siglos XIV y XVI: los Sarmiento, condes de Ribadavia, Tesis doctoral, Santiago de Compostela, Universidad de Santiago de Compostela.
- Ferro Couselo, X. (1967): *A vida e fala dos devanceiros: escolma de documentos en galego dos séculos XIII e XIV*, vol. 1, Vigo, Galaxia.
- Ferro Couselo, X. (1972): Una lápida con el onomástico “Orius”, Boletín Auriense, 2: 336-337.
- García de Valdeavellano, L. (1975): Curso de historia de las instituciones españolas: de los orígenes al final de la Edad Media, Madrid, Revista de Occidente.
- García Oro, J. (1987): Galicia en los siglos XIV y XV, vol. 1, A Coruña, Fundación Pedro Barrie de la Maza.
- González Pérez, C. (1983): O Castelo e a xurisdicción de Roucos, Boletín Auriense, 13: 99-136.
- González, J. (1944): Alfonso IX: colección diplomática, Madrid, Instituto Jerónimo Zurita.
- López Carrera, A. (1991): Os irmandiños: textos, documentos e bibliografía, Vigo, A Nosa Terra.
- López Carrera, A. (1998): A cidade de Ourense no século XV: sociedade urbana na Galicia baixomedieval, Ourense, Deputación Provincial de Ourense.
- Rivas Fernández, J. C. (2014): A Ponte Maior. La razón de ser de una ciudad: el puente romano-medieval de Ourense, Ourense, Diputación Provincial de Ourense.
- Rivas Quintas, E. (2008): A orixe de Ourense nunha escritura de Celanova, Porta da Aira, 12: 357-370.
- Rodríguez Cao, C. (2017): Intervención arqueolóxica, documentación e dinamización do castelo de Formigueiro (Amoeiro, Ourense), Santiago de Compostela, Consellería de Cultura, Educación e Ordenación Universitaria (Inédita).

- Rodríguez González, A. (ed.) (1981): *Las Fortalezas de la mitra compostelana y los irmandiños: Pleito Tavera-Fonseca*, 2 vols., A Coruña, Fundación Pedro Barrié de la Maza.
- Romaní Martínez, M. (dir.) (1989): *Colección diplomática do mosteiro cisterciense de Santa María de Oseira (Ourense)*, 4 vols., Santiago de Compostela, Tórculo.
- Romaní Martínez, M. y Rodríguez Suárez, M. P. (2003): *Libro tumbo de pergamino. Un códice medieval del monasterio de Oseira*, Santiago de Compostela, Universidad de Santiago de Compostela.
- Rubio Martínez, A. (2008). *La Hacienda Real en Galicia en tiempos de Juan II (1406-1454)*, *En la España Medieval*, 31: 413-474.
- Sánchez Belda, L. (1953): *Documentos reales de la Edad Media referentes a Galicia*, Madrid, Dirección General de Archivos y Bibliotecas.
- Vaquero Díaz, M. B. y Pérez Rodríguez, F. J. (2010): *Colección documental del Archivo de la Catedral de Ourense*, vol. 2 (1230-1300), León, Centro de Estudios e Investigación San Isidoro.
- Vasco da Ponte (1986): *Recuento de las casas antiguas del Reino de Galicia*, Santiago de Compostela, Consellería da Presidencia.
- Villares, R. (2016): *Historia de Galicia*, Vigo, Galaxia.



**A FUXIDA DO EXILIO REPUBLICANO CARA LATINOAMÉRICA.  
UNHA APROXIMACIÓN DOS CASOS MEXICANO E ARXENTINO EN  
PERSPECTIVA COMPARADA (1936-1945)**

**The flee of the republican exile to Latin America. An approximation  
of the argentinan and mexican cases in comparative perspective  
(1936-1945)**

**DAVID MIGUEL RODRÍGUEZ MARTÍNEZ**

Universidade de Santiago de Compostela

Recibido: 04/05/21  
Aceptado: 24/08/21

**Resumen**

A persecución durante o alzamento militar derivou nun éxodo republicano máis alá das fronteiras españolas. As nacións latinoamericanas, que foran os máis recurrentes destinos das migracións finiseculares e do primeiro terzo do século XX, comportáronse de xeito desigual. Neste artigo aprofundaremos en dous casos senlleiros: o proteccionismo arxentino, inmerso na década infame, que promove unhas restricións de entrada ao país nunca antes vistas; e o aperturismo cardenista da república mexicana, coñecidos polo seu labor humanitaria de recepción do exilio pero tamén promovidos por unha serie de motivos de interese nacional.

**Palabras Clave:**

Exilio, México, Arxentina, auxilio.

**Abstract**

Persecution during the military coup d'état forced to a republican exodus beyond Spanish borders. Latin American nations, which were the most recurrent destinations to migrations since the fin de siècle to the first third of the 20<sup>th</sup> century behave unevenly. In this article we will deepen in two particular cases: argentinan protectionism, immersed in an infamous decade, that promoted some entrance restrictions to the country never seen before; and the openness cardenism of the Mexican Republic, known for its humanitarian labor of reception of exile, also promoted by a series of reasons of national interest.

**Key Words:**

Exile, México, Argentina, aid.

## 1. Os camiños de fuxida: a vía terrestre gala e a marítima latinoamericana.

O pasado traumático do exilio republicano arrancou inmerso nun formato de guerra relámpago por parte do bando sublevado no que a vía do exilio foi, en moitos casos, a única forma de sobrevivir. Este precedente é sinxelo de vincular ao proceso bélico, mais as súas implicacións e consecuencias poden chegar incluso até a actualidade, case 90 anos despois, nas que a memoria e a liberdade arrebatada nunca foron devoltas<sup>1</sup>. Aqueles que vían a súa vida atentada dispoñían de dúas rutas para intentar fuxir dun territorio segmentado: a vía terrestre, cruzando a fronteira francesa; e a saída dende os portos como extensión cara as Américas. Neste artigo afondaremos nas particularidades que o exiliado debía afrontar segundo o lugar de destino, centrándonos en dous enclaves fundamentais latinoamericanos. Por un lado a Arxentina, histórica receptora da migración española de finais do século XIX e comezos do XX, que mudou esa permeabilidade ao limitar o acceso do exilio republicano<sup>2</sup>. Por outro México, necesitado dun lavado de cara na diplomacia internacional no seu contexto posrevolucionario, que se coroou como o gran apoio da República<sup>3</sup>.

O exilio republicano foi un proceso caótico debido á súa urxencia. O illamento de novas debido ao bloqueo imposto polo bando sublevado, a desinformación dos chegados e o pavor á persecución dificultaba o coñecemento internacional da contenda, deixando testemuñas como a seguinte dun exiliado xa no territorio francés: “allá todo estaba muy tranquilo. Por consiguiente, ni he visto nada, ni sé nada. Y les ruego que no me hagan decir cosa alguna, pues no tengo interés en ello”<sup>4</sup>. Do mesmo xeito, outro testimonio dun galego arribado ao territorio galo en agosto do 1936 sinalaba que “aparentemente todo está en orden, todo está tranquilo, pero aquellos que hemos sido fieles al gobierno, estamos perdidos. Si no huimos se nos confisca todo”<sup>5</sup>.

Funcionarios do goberno, dirixentes políticos e sindicalistas, soldados e oficiais do exército nacional, obreiros, profesionais de todo tipo, mulleres e crianzas cruzaron a fronteira francesa. Na memoria española nunca se producira un éxodo tan masivo en tan pouco tempo, e iso era algo que Francia ía sufrir a medida que a cantidade de refuxiados aumentaba. Institucionalmente, a acción organizativa francesa foi no seu comezo receptiva ante a emerxencia da barbarie. O goberno

1 Fernández Prieto, L. e Artiaga Rego, A. (2014).

2 Sánchez-Albornoz, N. (2002): 218-224.

3 Matesanz, J. A. (2000).

4 *La Nación*, 13-09-1936: 1.

5 *Crítica*, 26-08-1936: 3.



francés creou un Comité de acollida a nenos, iniciado en novembro de 1936, que serviu de ponte cara novos territorios de destino.

Tamén aportou apoio naval para transportar aos refuxiados dende o porto de Barcelona, e incluso o socialista Léon Blum propuxo un apoio armamentístico finalmente rexeitado tralos ataques da dereita francesa, derivando no coñecido como Pacto de Non Intervención<sup>6</sup>. A axuda humanitaria perdurou, pero a ameaza de perturbar as relacións coa Alemaña nazi e a Italia fascista, ademais das presións chegadas dende o goberno de Churchill, declinou o auxilio á República. A medida que caía o bloque republicano, especialmente o norte, a cantidade de exiliados españois aumentaba, e a crítica cara as condicións nas que eran recibidos quedaba reflectida na memoria de todos os seus protagonistas.

Segundo o Informe Valière, en marzo do ano 1939, no sur do territorio galo houbo un total de 440.000 refuxiados españois, dos cales 170.000 eran mulleres, nenos e ancianos, 220.000 soldados e militares, 40.000 inválidos e 10.000 feridos de gravidade. Se a cifra impresiona de por si, hai que ter tamén en conta todos aqueles que non lograron fuxir<sup>7</sup>. Un claro exemplo foi recollido a través das palabras de Luis Álvarez, tenente do exército da República, que sinalaba nas súas memorias que:

“A la salida de Figueras [sic.], en un cauce de carreteras, un cuadro trágico se presentó a nuestros aterrados ojos: varios cuerpos mutilados de mujeres, niños y ancianos junto a varias caballerías destripadas y varios deshechos, yacían al borde de la carretera; aquellos desgraciados no habían podido llegar a la meta de salvación de la frontera francesa<sup>8</sup>.”

A sociedade francesa creou unha imaxe pexorativa do refuxiado español. Dende o seu punto de vista, os exiliados republicanos eran un colectivo cun baixo nivel social e cultural<sup>9</sup>. Nesta fase avanzada, o goberno francés impuxo o internamento en campos de concentración aos varóns e provocou a dispersión de familias pola zona Centro-Oeste francesa, convertindo as praias do Leste nun amplo tecido de campos de traballo que perpetuaba a dureza que o exilio implicaba.

A medida que se foi correndo a voz sobre a situación vivida en Francia, e tendo en conta que España estaba segmentada, os portos foron a outra saída de emerxencia. A opción lusa desvaneceráse co golpe de Salazar, e a francesa cada vez resultaba menos atractiva pola súa dificultade e a escasa seguridade. Por este motivo, moitos optaron pola saída do mar dende unha serie de portos protagonistas, destacando

6 Avilés Farré, J. (1992): 5.

7 Dreyfus-Armand, G. (2000): 53.

8 Álvarez Yuste, L. (1953): 605.

9 Lillo, N. (2006): 162-163.

dúas localizacións. A primeira era a costa levantina, orientada ao exilio cara o Mediterráneo na que tivo gran importancia o porto de Valencia e o de Barcelona.

Por outro lado, os portos do norte e do noroeste, especialmente os galegos, contaban cunha basta tradición migratoria ás Américas dende a década dos 80 do século XIX. Coruña, Vigo e Vilagarcía por medio do vapor San Martín foron os primeiros portos nos que os exiliados, perseguidos e ameazados, partiron cara Bos Aires nun temperán 1936. E non só exiliados galegos partiron nestes barcos: alemáns fuxidos do réxime nazi, xudeus, portugueses exiliados e outros habitantes da península escolleron esta opción como fuxida<sup>10</sup>.

Zarpar nun barco e chegar ás Américas para ter un novo comezo non era tarefa sinxela. Diferentes elementos condicionaban tanto a fuxida dende o porto de orixe como a entrada aos países de destino. Dolores Pla sinala dúas organizacións institucionais do exilio español clave para comprender esta conduta: os organismos gubernamentais do Servicio de Evacuación de Republicanos Españoles (SEPE) e a Junta de Auxilio a los Republicanos españoles (JARE) xunto cos fondos económicos destinados aos refuxiados<sup>11</sup>.

O SERE fora elaborado baixo orde de Negrín en febreiro de 1939, encargado da atención primaria aos refuxiados na fronteira francesa mediante auxilio material e médico. Alimentos, roupa, apoio psicolóxico e asistencia sanitaria eran as principais demandas dos exiliados, quenes chegaban conmocionados, aturdidos e feridos. Por outro lado a JARE estaba baixo o tear de Indalecio Prieto e desempeñaba unhas funcións similares –case competitivas ante a súa pública disputa co presidente Negrín– de atención primaria e socorro<sup>12</sup>. A xestión destes organismos foi moi cuestionada, chegando a Comisión Ejecutiva de la Asociación de Inmigrantes en México a enviar unha carta [fig. 1] dirixida a Negrín e Prieto na que se critica fortemente a xestión desenvolvida:

Estas organizacións financiaron algunhas das principais expedicións cara as Américas onde abordo dos buques insignias do proceso de exilio –o *Sinaia*, o *Ipanema*, o *Mexique*, o *Winnipeg* e o *Massilia*– permitiron a fuxida de centos de republicanos. Mais non pensemos que todo o mundo subiu nos barcos. O máximo expoñente receptor foi a República Mexicana, a cal albergou entre 20.000 e 24.000 exiliados nas súas terras. Os seguintes referentes cuantitativos foron a República Dominicana, cuns xa distantes 4.000 refuxiados; e por outro lado Chile e a destacada iniciativa de Neruda por medio do *Winnipeg*, achegando uns 3.000 pasaxeiros. Seguidamente aparecen os Estados Unidos de América e Canadá cuns 1.000 pa-

---



10 Ortuño Martínez, B. (2010): 60.

11 Pla Brugat, D. (2002): 57-81.

12 Velázquez Hernández, A. (2015): 141-168.

saxeiros, e outros países máis como áreas de paso que de asentamento como Cuba ou Venezuela<sup>13</sup>.

Fig 1. Primeira (esquerda) e última (dereita) páxinas da carta dirixida a Negrín e Prieto por parte de Asociación de Inmigrantes en México.<sup>14</sup>



## 2. A participación diplomática europea e latinoamericana na contenda.

Os gobernos autoritarios europeos da década de 1930 trataron de entorpecer os movementos migratorios mediante trabas administrativas e aduaneiras para manter o taboleiro de xogo inmóbil. O discurso xenófobo e as medidas populistas ante procesos de crise fomentaron un hermetismo e un odio visibles no discurso nacional-socialista alemán e fascista italiano<sup>15</sup>. Ao final, existiron catro vías diplomáticas ante a guerra civil: o apoio polo bando sublevado, fortemente vinculado co totalitarismo latente en Europa e a expresións latinoamericanas como Guatemala e O Salvador; o apoio á República, cos casos mexicano e soviético á cabeza; a polí-

13 O comportamento foi moi dispar segundo a localización de orixe e as redes migratorias pasadas. Por exemplo a sociedade galega si atopou en Cuba un destino ou no caso vasco. Véxase en Ortuño Martínez, B. (2010): 78 – 85.

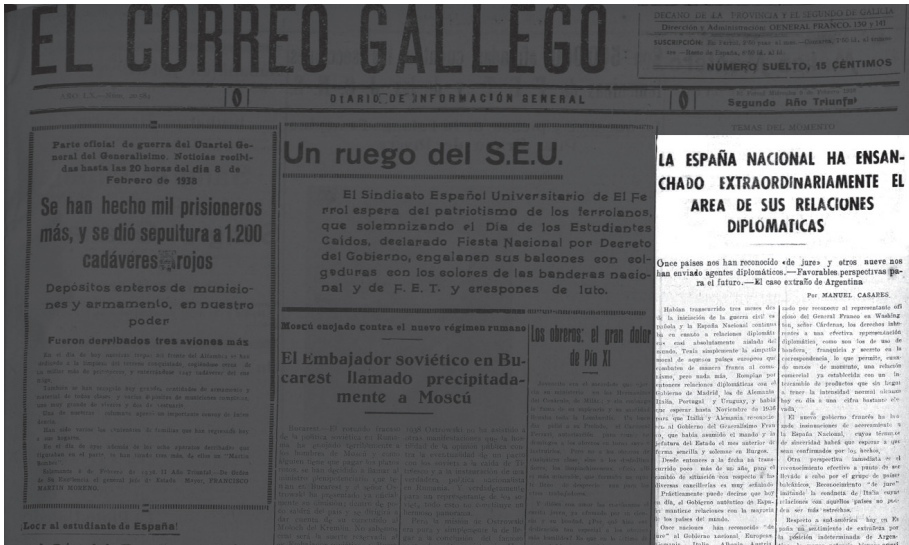
14 Extraído do Archivo Histórico General. Dispoñible en: <http://pares.mcu.es/ParesBusquedas20/catalogo/description/6512633?nm> [Data de consulta 27 de setembro de 2020]

15 Viñas, A. (1986): 6

tica de non intervención previamente mencionada e os posicionamentos parciais<sup>16</sup>. A confusión do momento e a inminente contenda determinou a posición e recoñecemento dun ou doutro bando.

Un comportamento menos coñecido foi a actuación das nacións latinoamericanas. Se en Europa imperaba a confusión, a situación ao outro lado do Atlántico era similar. Entre 1930 e 1936 déronse máis de dez golpes de estado neste continente, estando 13 das 20 nación latinoamericanas baixo un réxime ditatorial. Por este motivo, había moitos elementos de identificación ideolóxica entre estas formas de goberno imposto e o que estaba a suceder en España<sup>17</sup>. A prensa localizada en territorio tomado polo bloque sublevado [fig. 2] celebraba en febreiro de 1938 o apoio diplomático que estaba a recibir no eido internacional:

Fig. 2. A prensa salienta o recoñecemento diplomático do bando sublevado<sup>18</sup>.



No bando franquista obter o recoñecemento da súa causa a nivel internacional converteuse nunha prioridade para garantir un posterior funcionamento do comercio e recibir axuda loxística e armamentística. Xa apuntamos como dúas potencias centroamericanas se posicionaban a favor do réxime, posto que Guatemala e O Salvador recoñeceron a Franco nun temperá novembro de 1936<sup>19</sup>, amosando

16 Fernández Liesa, C. (2011).

17 Pardo Sáenz, R. (2011).

18 *El Correo Gallego*, 09-02-1938: 1.

19 Thomás, J. M. (2007).

polo tanto publicamente o seu apoio a favor do bando sublevado e defendéndoo incluso na coñecida como *Spanish Question* ante a ONU en 1946<sup>20</sup>.

Houbo outras nacións que condearon tanto o apoio ao alzamento como a neutralidade do Pacto de Non Intervención, considerando o mesmo “un crime”<sup>21</sup>. Esta foi a nación cubana, que criticou fortemente o papel xogado polo Partido Comunista Español (PCE) e seu uso oportunista de solidariedade baixo un pretexto político alleo. O papel do bando republicano na diplomacia internacional baseouse en tratar de virar a neutralidade dos estados afíns, pero a velocidade e a forte propaganda franquista obrigaba a que se centrasen na búsqueda de apoio en recursos e aceptación de exiliados.

E se os propios países dubidaban o bando que apoiar, o xurdimento de pequenas faccións disruptivas nas súas fronteiras dificultaba aínda máis a toma de decisións. Poñendo algúns exemplos representativos, en Chile apareceron organizacións de corte fascista como a denominada *Falange Nacional Chilena* que condeaba a entrada de calquera republicano exiliado nas súas fronteiras. Tamén en Brasil, onde catro seccións do Partido Nacional Socialista demandaban un apoio contra a emerxencia das expresións fascistas nadas en Europa.

Se Europa era a idealizadora destes novos ideais, América Latina era un campo de experimentación no que afloraron todo tipo de causas a favor duns e doutros. Mentres que o bando sublevado trataba de captar ás elites conservadoras e de poñer por bandeira piares como a igrexa católica e a garantía da orde social, a República apostou pola mobilización masiva e a propaganda. Ao final tan só países como México, Costa Rica e Panamá posicionáronse favorables institucionalmente da causa republicana, fronte un dominante apoio polo movemento sublevado. Iso si, a imaxe franquista sufriría anos despois unha tremenda crise en América Latina debido á opinión pública latinoamericana influida polo propio exilio republicano. Unha vitoria pírrica demasiado tardía para a causa república que non se puido traducir até a posguerra no enfriamento das relacións da España franquista con Chile ou Cuba<sup>22</sup>.

### **3. Ipanema ou Massilia? Arxentina e México como países de destino.**

Onde estaba aquel gran receptor de emigración española no que moitos dos nosos antepasados e veciños partiran? A salientable migración *gallega* cara a Arxentina

---

20 Sola Ayape, C. (2015): 65-96.

21 Rodríguez, H. (1938): 22-23.

22 Pardo Sanz, R. (2011): 152.

estivo caracterizada entre 1880 e 1936 por un perfil ben acotado: varóns, mozos e pouco especializados de familias humildes. Porén, tecíuse durante o conflito bélico unha densa malla que limitaba o acceso ao país mediante amplas restricións socioeconómicas. Deixouse atrás a política de “gobernar es poblar” que designara o presidente Alberti para rescindir a entrada a diferenza do caso mexicano, enriquecida das amplias remesas de profesionais liberais, mestres e médicos arribados xunto cos seus coñecementos, os seus equipos e a formación adquirida.

A posición socioeconómica e laboral era un factor determinante, mais tamén apareceu o factor étnico derivado dos emigrados no primeiro terzo de século como un arancel inesperado para moitos e favorable para uns poucos. No caso arxentino, a relación de vascos con poder adquisitivo, político e social dentro das súas fronteiras implementou a elaboración dun *Comité Pro Inmigración Vasca* o 30 de agosto de 1939<sup>23</sup>. Facilitábaselles o acceso ao país cunha preferencia de asento no buque *Massilia* pola súa boa consideración, primando a solidariedade étnica fronte as conviccións políticas<sup>24</sup>. Calcúlase que, segundo rexistros oficiais, as cifras de Arxentina non superarían ás de Chile debido ao bloqueo político que o goberno impuxo. A problemática aparece na inexistencia dunha fonte concreta que evalúe con precisión os desprazamentos cara este territorio, pois todas as entradas clandestinas quedan á marxe das recollidas de datos oficiais.

A selectiva saída do *Massilia*, aquel barco fantasma para a sociedade de a pé cargada de intelectuais e personaxes públicas da República, non lles puido nin a eles garantir o paso. Ortuño presenta a testemuña dunha carta enviada polo Ministro de Exteriores arxentino José Cantilo na que se lle informa da chegada deste buque a terras rioplatenses:

“He recibido informaciones de diversas fuentes que me merecen fe, respecto a numerosos refugiados españoles que van a Chile por vía Bueno Aires. Muchos de ellos son elementos de los peores antecedentes, que han tenido actuación destacada en la revolución española como jefes republicano, habiendo cometidos delitos de carácter común. Persiguen un propósito de restablecer en Chile centros de agitación social y política [...]. Se trata de elementos de larga experiencia y que por sus condiciones intelectuales tendrán influencia en el medio donde actúen”<sup>25</sup>.

23 Ibarbia, D. J. (1970): 129-134

24 Ortuño Martínez, B. (2010): 78 – 85.

25 Departamento Archivo Intermedio (DAI) del Archivo General de la Nación (AGN), Buenos Aires, Fondo expedientes secretos, confidentiales y reservados (1932-1938), Caja 1, Expediente 128. En Ortuño Martínez (2010): 80.



Á súa chegada foron obrigados a permanecer no barco até que partisen cara os seus verdadeiros destino dende o porto de Bos Aires. Un broche que pecha o período de transición do cálido recibimento arxentino no pasado emigrante das últimas décadas cara unha selección pormenorizada e unha obstaculización da entrada de refuxiados republicanos no territorio, que rematarían noutras nacións veciñas como foi no caso do *Massilia* [táboa 1] rumbo cara o porto rioplatense pero cun destino diferente de gran parte dos seus pasaxeiros:

Táboa 1. Datos sobre os exiliados republicanos do <i>Massilia</i> en tránsito a outros países latinoamericanos (1939) <sup>26</sup>		
País de destino	Cantidade (n)	Exiliados españois republicanos (%)
Chile	132	50,38
Bolivia	9	3,43
Paraguay	6	2,29
Outros pasaxeiros	115	43,89
Total pasaxeiros	262	100

Como foi entón o posicionamento da sociedade arxentina ante o exilio español? Todo parecía que os sindicatos e gran parte do pobo estaban a favor da causa humanitaria republicana, reflectido no envío de divisa e víveres. Mais a fragmentación civil da propia guerra española se extendía á sociedade rioplatense, dividíndose a opinión popular segundo intereses particulares. Mentres que profesores e obreiros formaban institucións de auxilio cara a causa, gandeiros presionaban ao goberno arxentino para o recoñecemento de Franco como líder lexítimo<sup>27</sup>. Algunhas das organizacións xurdidas da solidariedade do pobo arxentino foron o *Comité de Ayuda al Pueblo Español* e o *Comité por el Socorro y la Reconstrucción de España*, que finalmente formaron a *Federación Argentina de Organismos de Ayuda a la República Española* (FOARE).

A FOARE agrupaba sectores moi dispares e precisaba intermediar para que fosen motivos humanitarios e non socioeconómicos ou particulares os que rixisen a toma de decisións. Os principais envíos constaban de mantas, leite en pó, bacallau, xabón, fariña, lápices, carne e francos franceses. Entre as súas campañas máis coñecidas destacou a encabezada polo lema “1000 refuxiados a Chile durante el mes

26 Ortuño Marínez, B. (2010): 81.

27 De Currea-Lugo, V. (2004): 12

de Abril!”, na que a acción mediática por medio do periódico afín *La Nueva España* xogou un papel fundamental<sup>28</sup>.

A presenza da comunidade española en terras rioplatenses –especialmente na capital– era moi elevada. Os emigrados que chegaran en tempos pasados supoñían un forte apoio social na opinión pública da sociedade arxentina, traducido na formación de comités de axuda que contribuíron a configurar a cultura política do país<sup>29</sup>. Outras destas agrupacións que cómpre destacar foron o *Comité Argentino de Mujeres pro Huérfanos Españoles* ou a *Comisión Femenina de Huérfanos Españoles*. A última mencionada logrou recaudar máis de 4.000 pesos durante a primeira metade do ano 1939 para auxiliar aos orfos da guerra<sup>30</sup>. Estas serviron á súa vez para reivindicar o papel da muller na sociedade, sempre invisibilizada e que por medio destas agrupacións lograron dignificar a súa presenza na sociedade arxentina.

O papel gubernamental xogou un rol diferente para a aceptación dos refuxiados, e para comprendelo debemos retroceder até comezos da década dos anos 1930. O presidente Uriburu comezara a poñer fendas no camiño ao dictar o Decreto 12/1930 que elevaba os dereitos de visado consular dos certificados requiridos ao emigrante<sup>31</sup>. Entre outras medidas reguladoras apareceron a exclusión daqueles xa vividos na Arxentina no pasado, aqueles con familiares traballadores do campo e a obriga de posuír un contrato laboral vixente antes de poder entrar ao país. Lonxe quedaban aqueles días de facer as Américas na Pampa. Agora a entrada ao país dificultábase moito para eles e moitísimo máis para elas, que tiñan que optar por outros destinos<sup>32</sup>.

Chegamos ao éxodo republicano e xa non estamos a falar de inmigrantes, senón de refuxiados. Estes desprazamentos deixaban de converterse en movementos de carácter voluntario e vencellados a motivacións socioeconómicas para ser cuestión de supervivencia por unha persecución ideolóxica. Foi o fío do que tirou o goberno arxentino ao introduciren trabas administrativas e normas restritivas ante a xustificación de protexer o emprego interno e evitar introducir contidos ideolóxicos perxudiciais para a sociedade arxentina. En verdade funcionaría esta medida? Se nos detemos a analizar o periodo de 1930 a 1943, os enfrontamentos entre individuos de diferentes oficios ou clases sociais aumentaron con creces, sen-

---

28 Bocanegra Barbecho, L. (2018).

29 Montenegro, S. (2002): 235-244.

30 Bocanegra Barbecho, L. (2006): 3-18.

31 Decreto 12/1930 que iniciou unha política selectiva na materia de inmigración e obrigaba aos inmigrantes ao pagamento dun arancel pola expedición do visado de certificados de boa conduta e saúde. Véxase en Elisalde, R. (2016): 27.

32 Rodríguez Martínez, D. M. (2020)



do profundamente agravados pola terrible crise económica e o esgotamento do modelo de desenvolvemento agroexplotador<sup>33</sup>.

A Arxentina transformábase paso a paso nun modelo de goberno intervencionista, conservador e autoritario que decidiu culpar aos factores externos de ser detonantes da crise e, por ende, formular un nacionalismo excluínte que velase –supostamente– polo ben do pobo arxentino en exclusiva. Acaso non nos lembra isto ao fascismo italiano ou ao nacional-socialismo alemán? A coñecida como década infame promovida polo golpe civico-militar xa bebera das influencias europeas e agora mediante unha fórmula de restauración conservadora pechaba as portas institucionalmente á República<sup>34</sup>.

Existiu neste tempo un constante conflito entre os medios de comunicación e o goberno rioplatense ao chocar a opinión da maioría do pobo fronte á minoría que tiña a toma das decisións do país. Se antes falabamos da necesidade de presentar un contrato de traballo para acceder ao territorio, agora os políticos empregaban esa cuestión como xustificación dos seus feitos. Así, José Cantillo, ministro de relacións exteriores, rexeitaba a proposta de refuxio de europeo por tratarse “de gente, por regla general, sin oficio<sup>35</sup>”. En outubro de 1936 prohibiu a entrada daquel individuo que fose considerado potencialmente perigoso para a saúde do pobo, tanto ideolóxica como física. Xestáronse novos organismos fiscais con poderes especiais e novas competencias que negaban o desembarco dos republicanos nas súas costas, sendo talvez a época máis dura a da presidencia de Roberto Ortiz.

Os problemas tamén chegaron aos consulados situados en Europa, aos cales esixiron unhas medidas nas solicitudes case imposibles de cumprir dada a emerxencia da fuga republicana. Aumentou a corrupción debido ao uso partidista e arbitrario do goberno e o caos imperante do momento, e se comezou a negar o visado a todo aquel que puidera ser considerado comunista, extremista ou ideoloxicamente problemático, algo totalmente subxectivo para o funcionario de turno. Unha excepción xa foi comentada co Comité Pro Inmigración Vasca, que tratarou de salvar os azarosos obstáculos ao ter os vascos residentes na Arxentina en tempos pasados “adquirido mucho peso económico, social y político dentro de la colectividad española y de la sociedad argentina”<sup>36</sup>.

Por último, a excepción sempre presente e complexa de analizar: a vía ilegal. Coñécense casos suficientes como para saber que houbo unha importante cantidade de desprazamentos aos portos de Montevideo e Chile para posteriormente cruzar a fronteira arxentina pola vía terrestre, xa que era moito máis sinxela de evadir o

---

33 Novick, S. (2008): 340

34 Dolgopól, D. (2012).

35 Ortuño Martínez, B.(2010): 78 – 85.

36 Ortuño Martínez, B. (2010): 84

control exhaustivo do mar. Ao ter en moitos casos familiares no territorio a única dificultade sería entrar no país e posteriormente vivir na clandestinidade ou desaparecer na inmensidade da Pampa<sup>37</sup>.

A case 9.000 quilómetros ao Norte, o presidente Lázaro Cárdenas sinalaba nun discurso público que “a los que han luchado en su país a favor del gobierno legalmente constituído por todos no se les puede ofender con un interrogatorio. Debemos recibirlos a todos”<sup>38</sup>. A mensaxe dende México rachaba o proteccionismo arxentino e apelaba pola loita a favor da liberdade, posicionándose coa causa republicana e sinalando que “los defensores de la República lo son a la vez de las libertades humanas”<sup>39</sup>. Pero, cales foron os motivos e cando comezou esa relación entre España e México? A migración era case nula no pasado á diferenza do caso arxentino, polo que outros tiñan que ser os motivos desta simpatía pola causa republicana. Abdón Mateos lémbra-nos as raíces destas relacións, comentando o establecido diálogo entre os intelectuais da Revolución Mexicana e a oposición republicana á monarquía de Alfonso XII. Por outro lado, cómpre destacar o papel xogado por intelectuais como Valle Inclán ou Marcelino Domingo na década de 1920, así como o apoio do Partido Socialista Obrero Español á obra social de Obregón y Calles<sup>40</sup>.

México atopábase nun contexto diplomático exterior complicado. O nacionalismo económico alertou ás nacións veciñas latinoamericanas e a non aceptación na Sociedade de Nacións no ano 1919 deixara ao país á marxe das redes internacionais, dependendo de manter unha boa relación con España para crear un precedente amistoso cunha nación de primeira orde<sup>41</sup>. Era necesario impor unha imaxe progresista, polo que cando se produciu o alzamento fascista no territorio español Lázaro Cárdenas declarou un apoio total á causa republicana co fin de declarar México como un país independente e soberano capaz de tomar a responsabilidade de recepción do pobo español<sup>42</sup>.

A sociedade mexicana reaccionou de xeito desigual apos desta nova. A hispanofilia e a hispanofobia eran as dúas caras dunha identidade posrevolucionaria en plena eferescencia. Por un lado, as elites revolucionarias apostaban por un discurso indixenista e alonxado desa España Imperial, rexeitando a axuda que o goberno ofrecía. Por outro lado, a República desvinculouse deses valores da “vieja España”,

---

37 Farías, R. (2005).

38 Citado por Benítez, F (1977): 178.

39 De Currea-Lugo, V. (2004): 11

40 Mateos, A. (2005).

41 Peñalver Guirao, V. (2017): 233-265.

42 Rodríguez Martínez, D. M. (2019). Disponible en: <https://www.mazarelos.gal/2020/01/28/exilio-na-industria-cinematografica-mexicana/> [Data de consulta: 2 de outubro de 2020]

gañando adeptos na sociedade mexicana que considerou unha cuestión humanitaria o refuxio promovido pola persecución política<sup>43</sup>.

Existiron casos pro-fascistas como os Camisas Doradas ou algúns sindicatos proteccionistas que temían polo emprego nacional, pero dominou o apoio e respaldo ao goberno cardenista. A súa estratexia estaba baseada en presentarse como unha organización fiel ao goberno e á república mexicana cuxo obxectivo era combater a axitación pública que puidera entrar no país. No xornal *El Informante* [Fig. 3] sinalan que “combatimos el comunismo, luchamos por que el gobierno no permita dentro de sus esferas a los comunistas; luchamos por que sea respetado el ejército”<sup>44</sup>.

Fig. 3. “Que no son conspiradores”. Como se presentan as Camisas Doradas ante a sociedade mexicana:

**QUE NO SON CONSPIRADORES**  
**CHIHUAHUA, Chih., octubre**

(Por Ello Directo)

8. — Después de que los “camisas doradas” celebraron una convención en esta ciudad, Joaquín Rodríguez, que figura como jefe de los mismos, declaró:

“No somos conspiradores como se trata de hacernos aparecer; al contrario, somos fieles cooperadores del Gobierno; combatimos toda agitación que ponga en peligro la tranquilidad pública”.

“Combatimos el comunismo, luchamos por que el gobierno no permita dentro de sus esferas a los comunistas; luchamos por que sea respetado el ejército”.

Y añadió que los “dorados” reconocen como Jefe Supremo a Manuel Rodríguez; que están preparando una “marcha pacífica” a México desde Ciudad Juárez, Sonora, Durango, Saltillo y Nuevo Laredo, sin que aun se haya fijado la fecha de la movilización.

México xa protestara ante a Liga das Nacións pola invasión de Mussolini a Mauritania, e considerou que sería unha boa oportunidade servir de amplificador a favor da causa republicana reivindicando a necesidade de frear o avance do

43 Sánchez Andrés, A. e Herrera León, F. (2011).

44 *El Informante*, 09-10-1940: 2.

bando sublevado<sup>45</sup>. Mais a contenda no territorio ibérico avanzaba a paso firme e houbo que comezar co plan de evacuación cos máis indefensos: as crianzas. Así, comezamos co paradigmático caso coñecido popularmente como os Niños de Morelia. “Víctimas inocentes de semejante barbarie”<sup>46</sup>, foron o principal obxectivo de ambos gobernos co obxectivo de mantelos a salvo nun período que crían breve mentres loitaban contra a insurrección, que finalmente non foi así. O *Comité de Ayuda a los Niños del Pueblo Español* organizouse en zonas non ocupadas como Valencia e Barcelona, ademais de territorios afíns como Burdeos. Dende aquí saíron os buques para o transporte dos nenos e nenas a bordo do *Mexique* cara Veracruz e despois foron trasladados á Escuela España-México de Morelia. Á chegada destes nenos, Lázaro Cárdenas comunicou a Azaña que:

“Tengo el gusto de participarle haber llegado hoy sin novedad a Veracruz los niños españoles que el pueblo recibió con honda simpatía [...] como fiel manifestación de la fraternidad que une a los pueblos. El Estado toma bajo su custodia a estos niños, rodeándolos de cariño y de instrucción para que sean dignos defensores del ideal de su patria”<sup>47</sup>.

Contamos hoxe coas Relacións de pasaxeiros [táboa 2] rexistradas polo Comité de Ayuda deste mesmo buque no que se detalla o nome, a procedencia e a idade de cada crianza embarcada no *Méxique* rumbo cara Veracruz:

México deixaba os beneficios directos que unha entrada máis selectiva tería para antepoñer a labor humanitaria dos máis novos, futuro de todos. Se nos detemos a analizar este feito, por moito que a entrada fose máis libre, os profesionais do sector terciario dominaron, polo que indirectamente o país azteca estaba gañando personal que favorecería o seu devir. A España deste tempo estaba volcada no sector agrario, ocupando aproximadamente un 45% da actividade económica do país, cunha taxa de analfabetismo próxima ao 30%. Porén, nos rexistros de exiliados Dolores Pla apunta un escaso 1% chegados a México, o que implica que o aperturismo cardenista tiña tamén outras intencións que favorecesen certos sectores de ámbito nacional<sup>48</sup>. Algo que ás veces queda en segundo plano ao sinalar simplemente a gran acollida e deixando as outras implicacións agochadas da realidade que debe ser entendida de forma completa. Vemos a enorme interese para a reconstrución interna que México precisaba e para dar boa imaxe no eido internacional por medio da seguinte táboa [táboa 3] que divide a composición ocupacional dalgúns dos barcos chegados a México en pleno éxodo republicano:

---

45 González, L. (2011).

46 Payá Valeria, E. (2002): 30.

47 Payá Valeria, E. (2002): 43.

48 Pla Brugat, D. (1994).

Táboa 2. Relación dos nenos españois do <i>Mexique</i> (07/06/1937) <sup>49</sup>				
LOCALIZACIÓN	CANTIDADE (n)		TOTAL (n) / %	
	Nenos	Nenas	Total	%
Barcelona	108	73	181	40.04
Madrid	79	35	114	25.22
Valencia	31	10	41	9.07
Málaga	24	9	33	7.30
Granada	7	1	8	1.77
Irún	7	1	8	1.77
Murcia	4	5	9	1.99
Galicia	4	3	7	1.55
Córdoba	4	-	4	0.88
Teruel	3	-	3	0.66
Cartagena	3	-	3	0.66
Almería	2	1	3	0.66
Sevilla	2	3	5	1.11
Badajoz	1	-	1	0.22
Jaén	1	-	1	0.22
Albacete	1	1	2	0.44
Asturias	3	1	4	0.88
Castilla	-	1	1	0.22
Burgos	-	1	1	0.22
San Sebastián	4	2	6	1.33
Bilbao	2	1	3	0.66
Zaragoza	3	4	7	1.55
Alicante	1	2	3	0.66
Extremadura	-	1	1	0.22
Lleida	1	2	3	0.66
Total	295	157	452	100
Media de idade	9.79 anos	9.19 anos	9.54 anos	-

49 Elaboración propia a partir da Relación das nenas e nenos españois integrantes da expedición chegada no *Mexique* o 7 de xuño e entregados á secretaria de educación pública polo “Comité de Ayuda a los Niños del Pueblo Español”. Datos extraídos do documento orixinal, de dominio público.

Táboa 3. Composición ocupacional dos barcos <i>Sinaia</i> , <i>Ipanema</i> e <i>Mexique</i> <sup>50</sup>			
Actividades	Sinaia (%)	Ipanema (%)	Mexique (%)
<b>Sector primario</b>	<b>21.31</b>	<b>14.64</b>	<b>26.71</b>
Agricultores	19.30	12.14	23.87
Traballadores agrícolas especializados	0.00	0.00	0.39
Gandeiría e cría de animais	0.34	0.96	0.49
Minería	1.57	0.58	1.66
Pesca	0.11	0.96	0.29
<b>Sector secundario</b>	<b>25.81</b>	<b>26.20</b>	<b>33.37</b>
Metalurxia, siderurxia e mecánica	7.97	10.79	12.33
Construción	6.73	3.85	4.01
Transformación da madeira	3.48	2.70	2.84
Artes gráficas	2.13	2.50	2.84
Téxtiles	0.00	0.77	1.86
Electricidad	0,90	1.54	2.05
Industria do cuero	0.11	0.77	0.98
Industria alimenticia	1.35	1.35	3.03
Industria da confección	0.67	0.58	0.68
Oficios varios	1.46	1.35	1.96
Técnicos varios	1.01	0.00	0.78
<b>Sector terciario</b>	<b>52.86</b>	<b>59.15</b>	<b>39.92</b>
Profesionistas	20.65	15.41	10.27
Intelectuales e artistas	8.87	7.32	4.21
Mestres e catedráticos	9.88	5.20	4.70
Comercio	2.24	5.20	2.54
Comunicacións e transportes	6.73	8.67	8.51
Empregados	0.45	9.25	5.28
Militares	1.01	1.16	0.78
Outros	3.03	6.94	3.62

A maior parte dos refuxiados acadaron o seu obxectivo grazas ás institucións de auxilio –SERE E JARE– e ás campañas respaldadas polo estado mexicano e o gober-

50 Elaboración propia. En amarelo, o número máis amplo de especialistas; en verde a maior porcentaxe según sector. Véxase en Pla Brugat, D. (2002).

no republicano instalado xa no exilio. O apoio público do influente CTM e do PRM por medio de mítines e difusión en medios como *El Nacional* potenciaron o convencemento total á sociedade mexicana. Pese a isto, seguían existindo reticencias particulares. Un caso claro foi *El Universal*, que consideraba o apoio republicano un error primeiro económico, xa que México non contaba coas plataformas necesarias para soportar a chegada de tantos profesionistas nin a capacidade industrial para a súa adaptación; e tamén sociopolítico, definindo aos republicanos como axitadores que buscarían alterar a paz social mexicana<sup>51</sup>. Outras formas de oposición chegaron da man da *Confederación de Cámaras de Comercio* no eido institucional e Industria e do Partido Nacional de Salvación Pública no político, cimentando devandito rexeitamento na problemática da repatriación de mexicanos nos Estados Unidos de América. Uns rexeitamentos que non sobresalían máis que en situacións determinadas, pero que se rescatarían no goberno de Ávila Caamacho como arma contra os refuxiados.

As autoridades mexicanas elaboraron un novo discurso sobre a situación española no ano 1939 trala derrota total republicana. Xa non servía o apoio cego e a confianza da vitoria, polo que mudaron cara unha función máis de aproveitamento<sup>52</sup>. A situación internacional aínda era, a fin de contas, moi delicada. A nacionalización das empresas petrolíferas no 1938 alonxábase do conservadourismo das nacións veciñas e, por ende, da imaxe de país forte no eido internacional. Debíase presentar a México como un territorio progresista e adecuado para os intelectuais do momento, poñendo a acollida de Leon Trotsky e do pobo español como baluarte da mesma. A mensaxe solidaria de Cárdenas seguía no escaparate, pero outros aires corrían segundo nos achegabamos ao final do seu mandato. Unha das súas últimas medidas de apoio foi outorgar a nacionalidade mexicana aos peninsulares que a solicitasen, que pode representar ben ese reconversión de loita activa en adaptación á situación irretornable.

Coa chegada de Ávila Camacho ao poder no ano 1940, o incertidume aflorou nos exiliados republicanos asentados no territorio<sup>53</sup>. A primeira medida de desplazar a un dos máis activos membros da causa pro-española como era Francisco Mújica deixaba entrever o camiño que o novo goberno iba continuar, comezando o proceso de institucionalización progresiva do réxime<sup>54</sup>. Os Estados Unidos presionaron ao novo presidente para establecer unha relación diplomática e comercial co goberno franquista debido á persecución ao comunismo e á masonería instaurada na península. Ávila Camacho non chegou a establecer relacións con esta, pero a

---

51 Pérez Vejo, T. (2007): 3.

52 Véxase Yankelevich, P. (2002).

53 Gilly, A. (1994).

54 De Hoyos Puente, J. (2014): 275 – 306.

utopía cardenista íase desvanecendo segundo cada día pasaba. Ao mesmo tempo os exiliados, coas maletas aínda sen desfacer, perdían a esperanza de retornar ao seu fogar. Pechamos esta etapa de forma simbólica coa Conferencia de Chapultepec e a súa búsqueda dun novo equilibrio internacional nas relacións interamericanas e a defensa da soberanía estatal<sup>55</sup>.

Pese ás boas relacións con José Giral e o establecemento dunha proposta de consituición do goberno republicano no exilio, o presidente mexicano tanto por motivos internos como presións externas deixou nun segundo plano a cuestión española, quedando cada día máis no pasado.

#### **4. Inserción laboral, asentamento e transterrados**

As esperanzas dos exiliados en terras latinoamericanas difuminábanse a medida que o tempo avanzaba e as novas dende o outro lado do Atlántico disminuían. Vista a situación era hora de facerse á idea que a estancia nos lugares de destino non ía ser de curto prazo. Comezando pola Arxentina, a inserción laboral dependeu dunha condición moi sinxela: a maior formación, maiores redes de apoio e recursos económicos, a acollida sería máis favorable. De aí que intelectuais, universitarios e familias ilustres acharan postos laborales que cubrir nunha serie de sectores. Iso si, non sen dificultades previas debido ao proteccionismo nacional arxentino e cuestións de rexeitamento dos primeiros anos a este colectivo<sup>56</sup>.

Un bo exemplo foi o caso de Jesús Prados Arrarte, catedrático da Universidade de Santiago de Compostela, que entre 1939 e 1941 tivo que pluriempregarse como obreiro primeiro e tradutor despois. Ben é certo que, posteriormente, ocuparía un posto como economista na Compañía Argentina de Electricidad, peto eses primeiros anos representan o incertidume dos exiliados nos lugares de destino, máis concretamente na Arxentina<sup>57</sup>.

Unha das claves da inserción foi a antiga emigración española a este territorio. Grazas en parte á adaptación e á xustaposición sociocultural, establecéronse uns lazos importantes entre as familias españolas, criollas e arxentinas. Outorgaron postos de traballo aos chegados nos abarrotos e noutro tipo negocios e oficios nos que a migración española pasada tiña presenza. Aos máis especializados permitíuselle a entrada no mundo editorial e dos medios de comunicación, ocupacións nas que o produto español era referente no mercado iberoamericano e que agora esta-

---

55 Ortuño Martínez, B. (2010): 111.

56 Bocanegra, L. (2007).

57 Ortuño Martínez, B. (2010): 111.



ba bloqueada pola fin de liberdades de expresión imposta polo bando sublevado. Destacou a importante guerra ideolóxica entre diarios posicionados por unha causa ou por outra, ademais do enorme baleiro no mundo editorial e cultural dunha España en plena posguerra que floreceu nas nacións latinoamericanas hispanofalantes. Iso si, como as habilitación dos títulos universitarios non eran enviados dende a España franquista, todo este proceso foi máis longo do debido<sup>58</sup>.

O caso feminino, como adoita suceder, tivo maiores obstáculos en canto á adaptación e inserción laboral. A gran parte das exiliadas tiveron que continuar cos oficios ligados á migración pasada, de escasa cualificación e duras condicións: *mu-camas*, lavadeiras, asistentes do fogar, e un longo etcétera. Tiveron un papel fundamental para o asentamento das súas familias e no sempre desvalorizado traballo doméstico. Unicamente algunhas mulleres da elite ilustrada conseguiron manter un estatus laboral de orixe en oficios relacionados coas artes e a cultura como o cine, a escritura e a pintura<sup>59</sup>.

Pasando ao territorio mexicano, o problema da acomodación neste territorio parece lóxico: a maior número de refuxiados, maior dificultade de colocación. Por outra parte, canto máis especializadas as súas profesións, máis dependentes das institucións públicas xestionadas polo goberno e do investimento ás mesmas. O goberno de Negrín aínda non fora recoñecido polo mexicano, polo que houbo un restritivo papel de colocación debido á vertente nacionalista triunfante da Revolución. Moita importancia tiñan os previamente chegados como no caso arxentino, menor en números pero que formaban parte das elites e personalidades destacadas no seu contexto. Estas crearon toda unha serie de relacións de auxilio apoiados por outros intelectuais e particulares mexicanos do momento.

Un exemplo foi o de Daniel Cosío Villegas<sup>60</sup>, que apoiou fortemente o mundo cultural e académico hispano. Villegas fora o creador do Fondo de Cultura Económica en 1934 trala súa estada en Portugal e España, lugares onde se empapou da importancia do sustrato cultural no devir dunha nación e propuxo ao presidente Cárdenas a invitación de académicos e artistas españois cuxa integridade se vira afectada<sup>61</sup>. Outra institución clave foi a fundación da Casa de España en México, un centro de acollida de académicos co fin de continuar a súa labor intelectual. Dende aquí tramitáronse innumerables visas para a chegada de todo tipo de profesionistas liberais republicanos, dende musicólogos e historiadores até químicos e astrónomos.

---

58 Núñez Seixas, X. M. e Farías, R. (2009):111-125.

59 Alted, A. (2008): 59-74.

60 Moya López, L. A. (2006): 109-138.

61 Lida, C. (2013): 9 - 18.

Non deixaban de ser unha minoría moi especializada que non se tiveron que enfrontar a outras discrepancias como os campesiños, obreiros e outras profesións liberais que, pese aos intentos de propaganda presidencial, requirían dunha fonte de ingresos inmediata para subsistir. Estaban rodeados de críticas por parte dos sectores nacionalistas que promulgaban o proteccionismo laboral da sociedade mexicana fronte á incorporación laboral do refuxiado republicano. A *Federación Sindicalista de obreros, campesinos y similares del estado de Tlaxcala* destacou na súa negativa ante a recepción de exiliados, xunto con outros sindicatos e comerciais que tamén rexeitaron o apoio en diversos sectores. O estudio deste sector máis humilde aínda é unha materia pendiente debido ao seu comportamento diferenciado segundo cada caso e cada lugar<sup>62</sup>. Pero tamén existiu un rexeitamento en mercados máis selectos como o cinematográfico. Os sindicatos de actores cos monopolios privados estatais á cabeza estableceron fortes medidas proteccionistas para reservar un número máximo de estranxeiros nas súas cintas.

No caso feminino temos a mesma situación que no arxentino. Foron determinantes no proceso de inmersión e integración dende as propias unidades familiares no novo fogar, mais a súa labor viuse mermada polas condicións de xénero xa arrastradas dende os movementos migratorios de décadas pasadas<sup>63</sup>. As mulleres tiñan que enfrontarse a unha desigualdade permanente inmersa nunha sociedade patriarcal. Cabe diferenciar o estado civil das mulleres, xa que as casadas tiñan que buscar traballos extradomésticos que puideran ser compaxinados coa labor no fogar. Pola contra, as exiliadas solteiras podían desempeñar oficios vencellados ao sector servizos como profesoras, secretarias ou dependientas. Se a cualificación era escasa tiñan que desempeñar labores pouco especializadas e mal remuneradas como a costura, a cociña e a asistencia ao fogar.

Curiosamente neste último emprego hai unha enorme diferenza co caso arxentino. Alí, debido aos desprazamentos migratorios das décadas anteriores, existía unha da *gallega* como unha muller adecuada ás labores do fogar polo seu enorme traballo, os seus baixos custos e a confianza que se lle podía dar. Pola contra, nun México con índices ínfimos de migración española pouco especializada até case ese momento, ese oficio doméstico e esa confianza fora historicamente depositadas ás indias. Ademais, o contexto de inflación implicou que o salario masculino non fose suficiente para subsistir, de aí que vemos a coincidencia coa chegada do exilio republicano cun incremento da poboación feminina activa no mercado laboral<sup>64</sup>.

---

62 Lida, C. (2013): 9 – 18.

63 Rodríguez Martínez, D. M. (2020).

64 Domínguez Prats, P. (1992).

A idea do retorno inminente foi desvanecéndose e o exilio republicano non tiña onde voltar. Jose Gaos propuxo un termo para definir a aquelas persoas forzadas a buscar unha nova patria na que desenvolver, en moitas ocasións, o resto da súa vida<sup>65</sup>. Este foi o de *trasterrado*, un concepto moi amplo que aterra no caso republicano en México para definir ao exiliado chegado á nova localización na que botar raíces tras comprender que o seu lugar de orixe lle foi arrebatado. Así, diferénciase o mero refuxiado republicano, que agarda o momento de vitoria do bando nacional e regreso á súa casa co de *trasterrado*, que asume a imposibilidade de regreso e se asenta na nova patria que lle abriu as portas.

Finalmente México rematou recoñecendo o goberno franquista baixo o mandato de Miguel Alemán a pesar do bloqueio que as Nacións Unidas lle impuxera polo seu posicionamento pro-fascista durante o período bélico mundial<sup>66</sup>. Había unha condea política na que seguía presente o auxilio cardenista, mais comezáronse a dar uns movementos comerciais e económicos entre ambos países que levou a deteriorar a imaxe do PRI por parte dos exiliados republicanos. A cuestión española chegara a unha paréntese para un goberno mexicano que deixou de preocuparse por unha batalla xa considerada perdida para así seguir pola senda do conservadurismo económico.

## Conclusións

O exilio republicano é un unha temática traballada dende a historiografía dende xa vai tempo atrás, atopando toda unha serie de investigacións de gran calidade ao respecto. Pese a isto, na realidade dos últimos 20 anos estamos vendo florecer outras imaxes sobre o episodio histórico ao partir de novos enfoques metodolóxicos e didácticos. A perspectiva de xénero permítenos coñecer a cara invisibilizada de practicamente a metade dos refuxiados republicanos, posto que até agora o foco fora posto nos homes e a figura feminina quedara invisibilizada nun segundo ou terceiro plano. Pasa o mesmo co obxectivo que intentamos desenvolver neste traballo por medio dunha perspectiva comparada. Ao presentar os diferentes comportamentos dos gobernos de destino e as oportunidades e obstáculos dos refuxiados republicanos, todo un abano de argumentos aparecen para podernos achegar máis á realidade do sucedido, sen dar por feito ningún elemento nin glorificar as interpretacións xa propostas. A realidade mexicana idealizada e a arxentina en detrimento se é comparada coa imaxe popular dos desprazamentos mi-

---

65 Gaos, J. (1994): 3-9.

66 De Hoyos Puente, J. (2014): 284.

gratorios ofrecen un discurso interesante ao seren presentadas de xeito paralelo e interconectado.

A metodoloxía comparada destas dúas realidades tan macro permítenos establecer de xeito sintético e didáctico unha recopilación e reinterpretación de datos ao ter en conta máis alá da linealidade orixe-destino e comparar o que sucedía noutras localizacións e segundo a actuación gubernamental, a posición socioeconómica dos individuos ou a acollida popular. Partimos dunha fuxida dun amplo contexto: o exilio republicano. A partir de aí podemos disgregar segundo a toma de decisións e oportunidades da fuxida, se foi a Francia ou dende os portos cara Latinoamérica, e unha vez alí ver incluso como as redes familiares e locais de ascendencia emigrada xogaron un papel fundamental na inserción dos refuxiados, tanto nun lugar restritivo como semellaba Arxentina como no aperturismo mexicano.

Outra cuestión é a do silencio perpetuado debido a un trauma da guerra civil que chega a día de hoxe. A memoria aínda non fixo xustiza, e pese á distancia suficientemente ampla do proceso existen obstáculos e tabúes ao falar de temas desta índole. Xa basta de perpetuar o silencio e aprendamos do pasado para comprender o que sucede no presente. Tal e como dixo Emeterio Payá, un dos nenos de Morelia nas súas memorias, “si las suciedades que existen en el mundo han de corregirse alguna vez, será por la denuncia que se haga de ellas y no merced al silencio cobarde<sup>67</sup>”.

Nos casos suxeitos a estudo, vimos que non todo é fachada. A Arxentina semellaba un destino desvinculado do auxilio debido ás enormes trabas gubernamentais e ás influencias ideolóxicas totalitarias arraigadas. O goberno arxentino trataba de xustificar a inacción para protexer á sociedade nacional dos perigos ideolóxicos destes exiliados, cando o que vemos era que outra influencia máis próxima ao conservadourismo fascista italiano e alemán calaran xa dende os anos 30 no país. Por outro lado, cómpre salientar aos grupos poboacionais de emigrados no pasado –xunto coa opinión pública– como motor de asistencia, inserción e auxilio no territorio rioplatense. Ao final, deténdonos na análise por rexión, vemos como as patrias con pasado migratorio e forte ideal rexionalista foron máis eficaces á hora de conservar a súa cultura e a súa memoria no país de destino que as medidas institucionais e gubernamentais.

Fronte a isto apareceu o aperturismo mexicano, que pretendeu amosar unha imaxe desinteresada e humanitaria. Igual que no caso arxentino, cando profundizamos vemos que o goberno cardenista tiña os seus propios intereses en presentarse no taboleiro internacional como unha potencia de primeira orde capaz de apoiar a causa republicana, pero que dentro das súas fronteiras existían outros motivos.

---

67 Payá Valeria, E. (2002): 30.

Algúns destes consistían en encher as institucións débiles posrevolucionarias con profesionais das ciencias e das humanidades, tanto os refuxiados personalmente como todos os seus coñecementos e tecnoloxías máis avanzadas que as presentes até o momento na nación azteca. Así naceu unha Casa de España, adiferencia da realidade rioplatense que se amparou noutros formatos e no que o símil sería, por exemplo, o Centro Galego de Bos Aires. Por último, destacar a viraxe no argumentario coa transición de Cárdenas a Ávila Camacho sobre a causa republicana, que comezou a ocupar un oco na memoria pasada e desaparece progresivamente da realidade presente do país.

Debemos encher eses ocós que aínda quedan baleiros na historiografía do exilio, aportando estas novas propostas co fin de reinterpretar o xa estudado e ofrecer perspectivas que nos acheguen á realidade deste tráxico episodio cheo de sombras e contrastes.

## BIBLIOGRAFÍA

- Alted, A. (2008): “Mujeres españolas emigradas y exiliadas”, *Annales de Historia Contemporánea*, 24: 59-74.
- Álvarez Yuste, L. (1953): Porqué ocurrió lo de la España, Mar de la Plata [inédito].
- Avilés Farré, J. (1992): “Francia y la guerra civil española: los límites de una política”, *Espacio, tiempo y forma*, 5: 165-184.
- Benítez, F. (1977) Lázaro Cárdenas y la revolución mexicana, México, Fondo de Cultura Económica.
- Bocanegra Barbecho, L. (2006): La ayuda argentina a la República española. Un análisis a través del ejemplo marplatense. Catalunya, Universidad de Lleida.
- (2007): El fin de la Guerra Civil Española y el exilio republicano: visiones y prácticas de la sociedad argentina a través de la prensa. El caso de Mar de la Plata. Tesis doctoral, Universitat de Lleida.
  - (2018): “Cerrando puertas: la postura del gobierno argentino frente al exilio político español y la movilización social pro-republicana en el período de entreguerras”, en Gutierrez, H. *et al* (coords.): A Guerra Civil Espanhola en América Latina, Sao Paulo, Universidade de Sao Paulo, Terceira Margem.
- Cagiao Vila, P. (1992): “Cinco siglos de emigración gallega a América”, en Vives, P. Vega, P. *et al*. Historia general de la emigración española a América. España, Ministerio de Trabajo e Inmigración. *Crítica*, 26-08-1936: 3.
- De Currea-Lugo, V. (2004): “América Latina y la Guerra Civil Española”. Disponible en: <http://www.unidadcivicaporlarepublica.es/memoria%20historica/republica%20%20americalatina.pdf> [Data de consulta: 28 de setembro de 2020].
- De Hoyos Puente, J. (2014): “México y las instituciones republicanas en el exilio: del apoyo del Cardenismo a la instrumentación política del Partido Revolucionario Institucional, 1939-1977”, *Revista de Indias*, vol. LXXIV: 275 – 306.
- Dolgopol, D. G. (2012): “La década infame en Argentina (1930-43)”, *Revista de Historia. Publicación Digital de Historia y Ciencias Sociales*, 309: 1-7.
- Domínguez Prats, P. (1992): Mujeres españolas exiliadas en México (1939-1950). Tesis Doctoral, Universidad Complutense de Madrid.
- Dreyfus-Armand, G. (2000): El exilio de los republicanos españoles en Francia. De la guerra civil a la muerte de Franco. Barcelona, Crítica.
- El Informante*, 09-10-1940: 2.
- Elisalde, R. (2016): Historia social de la Argentina Contemporánea (1930 – 2003), Buenos Aires, Editorial Universitaria de Buenos Aires.
- Fariás, R. (2005): Aspectos del exilio republicano gallego en la Argentina, X Jornadas Interescuelas/Departamentos de Historia, Rosario, Escuela de Historia de la Facultad de Humanidades y Artes, Universidad Nacional del Rosario. Departamento

- de Historia de la Facultad de Ciencias de la Educación, Universidad Nacional del Litoral.
- Fernández Liesa, C. (2011): “Reflexiones sobre el exilio en una perspectiva internacional”. *Revista Electrónica Iberoamericana*, 2: 81-97.
- Fernández Prieto, L. e Artiaga Rego, A. (2014): *Otras miradas sobre golpe, guerra y dictadura. Historia de un pasado incómodo*, Madrid, La Catarata.
- Gaos, J. (1994): “Confesiones de transterrado”, *Revista de la Universidad de México*, 12: 3-9.
- Gilly, A. (1994): *El cardenismo, una utopía mexicana*, México, Cal y Arena.
- González, L. (2011): *Los días del presidente Cárdenas. Historia de la Revolución Mexicana 1934-1940*. México, El Colegio de México.
- Ibarbia, D. J. (1970): “Orígenes del Comité Pro Inmigración Vasca”, *Boletín del Instituto Americano de Estudios Vascos*, Año XXI Vol. XXI, 82: 129-134.
- La Nación*, 13-09-1936: 1.
- Lida, C. (2013): “La fundación de La Casa de España en México. Un eslabón entre México y la Segunda República española: 1931-1940”, *Boletín de Institución Libre de Enseñanza*, 21: 9-18.
- Lillo, N. (2006): “La emigración española a Francia a lo largo del siglo XX: una historia que queda por profundizar”, *Exilios & Migraciones*, 7: 162-181.
- Mateos, A. (2005): *De la Guerra Civil al exilio. Los republicanos españoles en México*. Indalecio Prieto y Lázaro Cárdenas, Madrid, Biblioteca Nueva.
- Matesanz, J. A. (2000): *Las raíces del exilio: México ante la Guerra Civil Española (1936-39)*, México, Colegio de México, Universidad Nacional Autónoma de México.
- Montenegro, S. (2002): *La Guerra Civil Española y la política Argentina*, Madrid, Universidad Complutense de Madrid.
- Moya López, L. A. (2006): “La sociología mexicana de Daniel Cosío Villegas: recuento de un legado” *Sociológica*, 62: 109 – 138.
- Novick, S. (2008): “Población y Estado en Argentina de 1930 a 1943. Análisis de los discursos de algunos actores sociales: industriales, militares, obreros y profesionales de la salud” *Estudios demográficos y Urbanos*, vol. 23, 2: 328-342.
- Núñez Seixas, X. M. e Farías, R. (2009): “transterrados y emigrados: una interpretación sociopolítica del exilio gallego de 1936”, *Arbor*, 735: 111-125.
- Ortuño Martínez, B. (2010): *El exilio y la emigración española de posguerra en Buenos Aires*, Tesis Doctoral, Universidad de Alicante.
- Pardo Sáenz, R. (2011): “Diplomacia y propaganda franquista y republicana en América Latina durante la guerra civil española” en Mateos, A. e Sánchez, A. (coords.): *Ruptura y transición: España y México, 1939*, España, Ediciones Eneida.
- Payá Valeria, E. (2002): *Los niños españoles de Morelia. El exilio infantil en México*. Lleida, Milenio.

- Peñalver Guirao, V. (2017): “El exilio español a México y el terror franquista. Una síntesis del pasado traumático español”, *Tzintzun. Revista de Estudios Históricos*, n°66: 233-265.
- Pérez Vejo, T. (2007): “La recepción del exilio español en México. Conflictos ideológicos e imaginarios colectivos”, *XI Jornadas Interescuelas/Departamentos de Historia*, Departamento de Historia. Facultad de Filosofía y Letras. Universidad de Tucumán, San Miguel de Tucumán.
- Pla Brugat, D. (1994): “Características del exilio español en México en 1939” en Lida, C. (comp): *Una emigración privilegiada. Comerciantes, empresarios y profesionales españoles en los siglos XIX y XX*, Madrid, Alianza Editorial, Alianza América.
- (2002): “El exilio español en México. Una mirada en común de los refugiados” *Historias*, 53: 49-54.
- Rodríguez, H. (1938): “El crimen monstruoso de la No intervención” *Kareta*, 8: 22 – 23.
- Rodríguez Martínez, D. M. (2019): “A presencia do exilio na industria cinematográfica mexicana”, *Mazarelos*. Disponible en: <https://www.mazarelos.gal/2020/01/28/exilio-na-industria-cinematografica-mexicana/> [Data de consulta: 1 de outubro de 2020].
- (2020) “As condicións de xénero no contexto migratorio galego ás Américas. Apuntes do caso mexicano”. *Semata*, 40: 24-41.
- Sánchez Andrés, A. e Herrera León, F. (2011): “Contra todo y contra todos”. La diplomacia mexicana y la cuestión española en la sociedad de naciones, 1936-1939, Tenerife, Ideas.
- Sola Ayape, C. (2015): “América Latina ante la Spanish Question. El régimen franquista como eje de discordia en la ONU (1945-1950)”. *Revista de Estudios Latinoamericanos*, vol. 61: 65-96.
- Sánchez-Albornoz, N. (2002): “El exilio y la historia de España en Argentina”, *Cuadernos de Historia de España*, 77: 218-224.
- Thomás, J. M. (2007): *Roosevelt y Franco*, Barcelona, Edhasa.
- Velázquez Hernández, A. (2015): “La labor de solidaridad del gobierno de Negrín en el exilio: el SERE (1939-40)”. *Revista Ayer*, 97: 141-168.
- Viñas, A. (1986): “El impacto internacional del estallido de la guerra”. *La Guerra Civil*, 8.
- Yankelevich, P. (coord.) (2002): *México, país de refugio. La experiencia de los exilios en el siglo XX*. México, Instituto Nacional de Antropología e Historia.



# **EVOLUCIÓN CRONOLÓGICA DE LA CERÁMICA DE FINALES DE LA EDAD DEL HIERRO EN LA CUENCA MEDIA DEL RÍO MIÑO: UNA PROPUESTA DE REPERTORIOS-TIPO**

## **Chronological evolution of the Late Iron Age pottery from de midlle basin of Miño River: a repertoires-type proposal**

**ALBA ANTÍA RODRÍGUEZ NÓVOA**  
Universidade de Vigo

Recibido: 10/05/21  
Aceptado: 31/08/21

### **Resumen**

La investigación sobre la cerámica de la Edad del Hierro en el noroeste peninsular se ha centrado hasta el momento en la franja costera con mayor intensidad, quedando las zonas interiores más desatendidas. Con la realización de la reciente tesis doctoral “Yacimientos castrexos de la cuenca media del Miño: análisis de la cerámica indígena”, hemos analizado los contextos materiales de algunos de los yacimientos más relevantes para el estudio de la Edad del Hierro, y más concretamente, del cambio de Era, en el medio Miño: San Cibrán de Las, Castromao, Laias y la cibdá de Armea. Así, hemos podido determinar la existencia de una serie de tipos cerámicos, con diferencias morfológicas y cronológicas. Los tipos de tradición Hierro sufren variaciones a medida que transcurre el s. I d.C. y se incorporan otras nuevas que imitan a la cerámica común romana. Estas modificaciones nos han permitido generar dos repertorios-tipo, o conjuntos de

### **Abstract**

Research on Iron Age pottery in Northwestern Iberia has so far focused on the seaboard with greater intensity, leaving the interior areas more neglected. In the context of the recent doctoral thesis “Yacimientos castrexos de la cuenca media del Miño: análisis de la cerámica indígena”, we have analyzed the material contexts of some of the most relevant sites for the study of the Iron Age, and more specifically, of the change of Era, in the middle Miño basin: San Cibrán de Las, Castromao, Laias and the cibdá of Armea. Thus, we have been able to determine the existence of a series of pottery types, with morphological and chronological differences. The types of Iron tradition change throughout the 1st century and new ones are incorporated that imitate common Roman pottery. These modifications have allowed us to generate two type repertoires, or sets of forms, one for the Late Iron Age and another for and another for the I to II AD centuries,

formas, uno para el cambio de Era y otro para y otro para los ss. I a II d.C., que ayudan a observar cómo la nueva realidad política, con la incorporación de los territorios del noroeste al Imperio, tiene su reflejo en la realidad material de las comunidades locales.

**Palabras Clave:**

Cerámica, repertorio-tipo, cambio de Era, época altoimperial, Gallaecia.

which help to observe how the new political reality, with the incorporation of the Northwest territories to the Empire, is reflected in the material reality of the local communities.

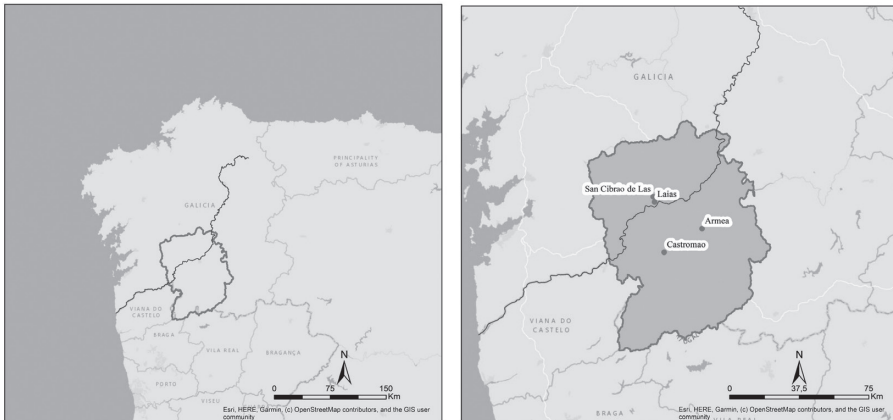
**Keywords:**

Pottery, repertory-type, late Iron Age, Early Roman empire, Gallaecia.

## 1. Introducción

Dentro del estudio de la Edad del Hierro en Galicia, la cerámica ha contribuido a aumentar el conocimiento sobre modos de fabricación y relaciones entre yacimientos y áreas, así como a datar los momentos de ocupación de los sitios. La cerámica común suscita cada vez la atención de más investigadores, que atienden no solo a su clasificación estilística y formal<sup>1</sup> sino también a otros aspectos como la decoración, tecnologías de fabricación o usos de las vasijas<sup>2</sup>, incorporando además técnicas como la etnoarqueología o la arqueometría. El área de las Rías Baixas siempre ha recibido más atención, mientras que, para el interior, hasta el momento no se habían realizado estudios sistemáticos, exceptuando algún trabajo puntual<sup>3</sup>. Como parte de una tesis doctoral sobre la cerámica del cambio de Era en el medio Miño, revisamos los contextos cerámicos de cuatro de los castros más conocidos del área de la cuenca media del Miño: San Cibrán de Las, Laias, Castromao y Armea (Fig. 1). El objetivo era generar una tipología basada en la morfología de las vasijas y proponiendo cronologías de fabricación y uso para cada tipo. Gracias al estudio de 29 contextos cerámicos, elaboramos una propuesta de cómo son y cómo evolucionan los repertorios materiales del área de estudio en torno al cambio de Era.

Fig. 1: Zona de estudio (elaboración propia).



- 1 REY CASTIÑEIRA, J. (1979, 1991).
- 2 AMADO RODRÍGUEZ, E. ET AL. (2015); CALO RAMOS, N. (1999); GUITIÁN RIVERA, F. Y VÁZQUEZ VARELA, J. M. (1979); REY CASTIÑEIRA, J. ET AL. (2013); REY CASTIÑEIRA, J. E SOTO ARIAS, P. (2002); SEOANE NOVO, C. (2016, 2017, 2018); TEIRA BRIÓN, A. ET AL. (2013).
- 3 REY CASTIÑEIRA, J. (2014).

Aún con las diferencias constatadas entre los conjuntos, que se deben a los diversos modos de fabricación y a preferencias locales en decoraciones y estilos, se observan tendencias compartidas, formas y decoraciones similares, en los lugares estudiados. Estas formas cambian con el paso del tiempo lo que nos permite ofrecer una propuesta de las vasijas presentes en los contextos según su cronología, es decir, un repertorio-tipo para el cambio de Era (fin s. I a. C.- inicios s. I d. C.) y un repertorio-tipo para los ss. I y II d. C. Desde esta aproximación, se constata la progresiva introducción de nuevas formas entre las cerámicas de producción local/regional, formas tomadas del repertorio de la cerámica romana, aunque las vasijas de tradición castreña se siguen empleando hasta bien entrado el s. I d. C.

La creación de estos repertorios-tipo puede constituir una herramienta útil para estudiar otros conjuntos cerámicos de la zona, sobre todo si atendemos a los posibles intercambios de productos o lo empleamos como herramienta para la datación relativa. Los repertorios aquí propuestos están limitados a los contextos estudiados, y habrá que incorporar nuevos estudios que ayuden a puntualizar los elementos de cada uno, especialmente a medida que se consiga reconstruir más formas completas.

## 2. Antecedentes

El estudio de la cerámica del Miño comienza con el trabajo de F. López Cuevillas<sup>4</sup> leído en el Seminario de Estudios Galegos en 1924. Gracias a su profundo conocimiento de castros como San Cibrán de Las o Castromao propone una tipología de seis formas, entre las que se incluyen ollas, jarras, platos o vasos. Para este mismo yacimiento, B. Pérez Outeiriño<sup>5</sup>(1987) desarrolla una tipología de formas basada en sus excavaciones de los años 1982 y 1983.

Los trabajos más importantes sobre los materiales del medio Miño son los de J. Rey Castiñeira<sup>6</sup> (Fig. 2) donde propone una serie de tipos para los siglos IV al I a. C., dentro de un estudio más amplio sobre la cerámica de la Edad del Hierro en Galicia. El trabajo de J. Rey es la base y punto de partida para todos los estudios cerámicos sobre la época desde su publicación. Entre las formas más relevantes cabe destacar las ollas tipo Castromao o las ollas tipo Cameixa para la segunda Edad del Hierro y los vasos tipo San Cibrán de Las o las fuentes tipo Miño para el último período. Por último, cabe citar el titánico trabajo de A. González Ruibal<sup>7</sup>.

---

4 LÓPEZ CUEVILLAS, F. (1968).

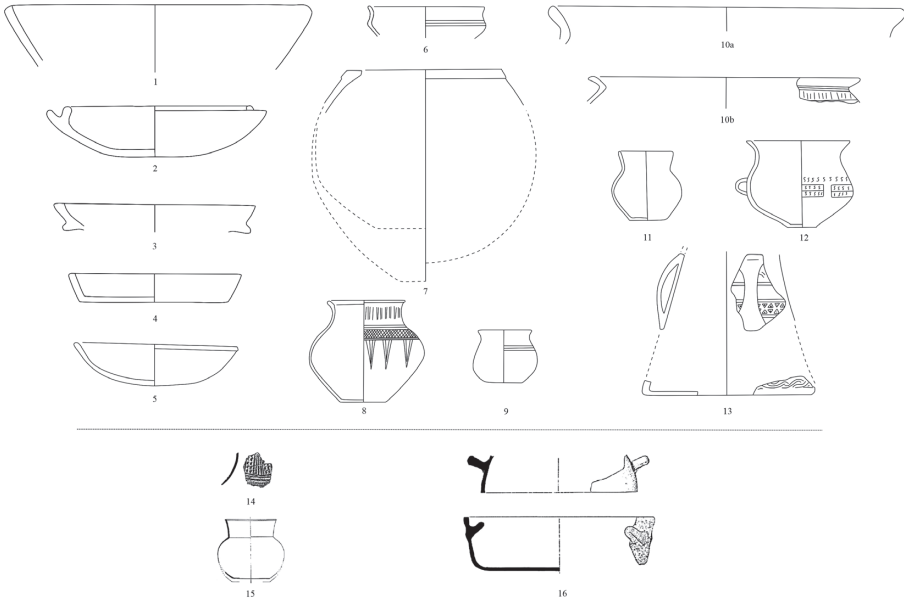
5 PÉREZ OUTEIRIÑO, B. (1987).

6 REY CASTIÑEIRA, J. (1979, 1991, 2014).

7 GONZÁLEZ RUIBAL, A. (2006-2007).

En el apartado que trata la cerámica para la cadena técnico-operativa meridional y el área Miño, recoge una serie de formas para la cronología indicada, basadas en el trabajo de J. Rey y en su propia experiencia.

Fig. 2: Tipos establecidos por J. Rey (1979, superior; 1991, inferior) para la zona estudiada.



### 3. Materiales y métodos

#### 3.1. Metodología

El estudio que ha permitido la elaboración de los repertorios-tipo que aquí presentamos se ha realizado a partir de una aproximación contextual. Los contextos se han conformado agrupando los materiales a partir de la interpretación de las unidades estratigráficas a las que pertenecían (construcción, ocupación o abandono), siempre que esta información estuviera disponible. Para ello, se recogió información a partir de estratigrafías, dataciones, planimetrías, informes, memorias o publicaciones para cada yacimiento e intervención. Una vez reunida toda la información estratigráfica y separados los materiales cerámicos, se contaron y representaron siguiendo los estándares definidos por el Protocolo de Sevilla<sup>8</sup>. Este sistema obliga a presentar de manera explícita los datos en bruto, con la voluntad

<sup>8</sup> ADROHER AUROUX, A. ET AL (2016).

de permitir la comparación de conjuntos<sup>9</sup>. Para cada contexto se ha elaborado una tabla de contabilización en la que se recoge el número de fragmentos asignado a cada clase/categoría cerámica, producción y tipo. Además del número total de fragmentos, especificamos cuáles de ellos son perfiles completos y cuáles bordes, asas, cuellos, panzas y fondos. Como indica el protocolo, en caso de que un fragmento presente diversos elementos se privilegia el borde, luego el fondo, y, por último, las asas. También se recoge el número tipológico de individuos (NTI) para poder realizar valoraciones de los contextos y comparaciones entre ellos. Se entiende el NTI, tal como está definido, como la consideración de “cualquier factor que permita identificar los diferentes vasos presentes en el conjunto bajo cualquier premisa –estado de conservación, decoraciones, elementos amorfos clasificables, etc.”. Por último, todos los contextos se acompañan de dibujos de una parte representativa de las formas y producciones del conjunto.

A partir del estudio de los materiales con la metodología descrita se proponen 24 tipos de vasijas producidos en la zona media de la cuenca del Miño durante el cambio de Era (Fig. 3). Hemos optado por elaborar una tipología formal porque pensamos que sería más sencilla de construir y manejar. Cada tipo puede tener variantes formales para incluir la variabilidad que presentan las piezas. Para definir los tipos, se han tenido en cuenta las formas completas, es decir, el perfil que genera la combinación de borde, panza, fondo y otros elementos como asas, siempre que ha sido posible. Los tipos propuestos son los siguientes: ollas con perfil en “d” (forma 1) que incluyen las vasijas tipo Cameixa y tipo Castromao de la tipología de J. Rey, ollas con perfil en “s” (forma 2), ollas con asas en oreja (forma 3), ollas con borde reforzado (forma 4), tinajas globulares (forma 5), tinajas/ ollas de labio en pico (forma 6), tinajas/ olla multifacetadas (forma 7), tinajas de borde reentrante (forma 9), vasos cilíndricos (forma 9) o vasos tipo San Cibrao de Las en la tipología de J. Rey, coladores/queseras (forma 10), barreños (forma 11), fuentes/cazuelas (forma 12) o fuentes tipo Miño en la tipología de J. Rey, tapaderas (forma 13), cuencos (forma 14), platos redondos (forma 15), forma cuadrada (forma 16), formas que imitan a la TSI (forma 17), morteros (forma 18), vasitos (forma 19), jarras (forma 20), jarritas carenadas (forma 21), jarras trilobuladas (forma 22), botellas (forma 23) y ánforas de fondo plano sim. Dressel 28 (forma 24).

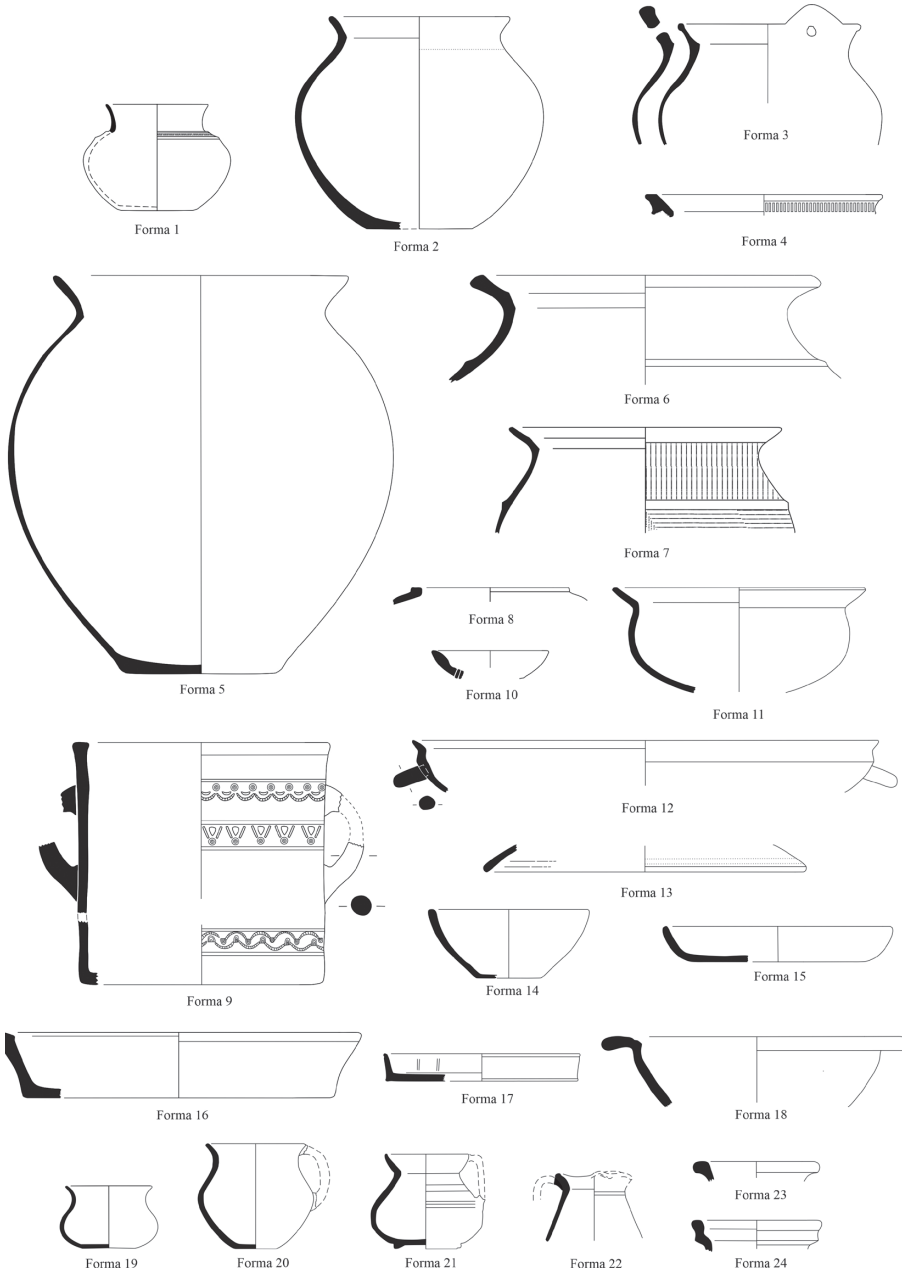
Una vez analizados todos los materiales, observamos que existían diferencias en las formas presentes o ausentes en los contextos, sin que la distribución de las 24 formas fuese homogénea. Estas diferencias parecían responder a los yacimientos de procedencia, pero también a la cronología propuesta para cada uno. A partir

---

9 Las tablas de contabilización y láminas completas para cada contexto, pueden encontrarse en RODRÍGUEZ NÓVOA, A.A. (2020).

de estas observaciones, distinguimos un conjunto de formas cerámicas que podíamos encontrar durante el cambio de Era, y otro, con formas comunes y otras de nueva aparición, que vinculábamos en mayor medida con los ss. I y II.

Fig. 3: Repertorio tipológico del medio Miño en cambio de Era.



### 3.2. Materiales

El estudio de los materiales del Miño ha incluido 8958 individuos de los yacimientos indicados. El material se ha agrupado según las unidades estratigráficas a las que pertenecen para elaborar 29 contextos (Tabla 1), que incluyen varios espacios de la parte media y parte superior de Laias, unidades habitacionales de las laderas este y oeste de San Cibrao de Las, varios momentos de ocupación del lado sur de Castromao y las *domus* y basurero de Armea.

Tabla 1: Contextos y número mínimo de individuos estudiados en cada yacimiento.		
Yacimientos	NMI	Contextos
Laias	2763	1 al 7
San Cibrao de Las	5009	8 al 19
Castromao	249	20 al 23
Armea	937	24 al 29

No en todos los casos hemos tenido acceso a los informes o memorias de excavación, aunque sí, conocíamos la procedencia concreta, la zona del yacimiento de la que procedían los materiales. Esta problemática afecta sobre todo al yacimiento de Laias y a las campañas antiguas de San Cibrao de Las. En el futuro, es necesario continuar el estudio de contextos para los que dispongamos de la mayor cantidad de información sobre su naturaleza, procedencia, estratigrafía y datación posibles, para asegurar la datación de las formas cerámicas, así como de los repertorios. A continuación, describiremos sucintamente cada contexto<sup>10</sup>:

- **Laias**: los **contextos 1 a 3** proceden de la parte media del yacimiento, concretamente de la Cata 1, una zona con varias estructuras, entre las que figuraba una casa redonda y una estructura anexa rectangular. Para estos tres, pudimos tener acceso a la estratigrafía e interpretación de cada unidad estratigráfica<sup>11</sup>. Los **contextos 4 y 5** son zonas con construcciones de la parte media del yacimiento (Catas 13 y 14, respectivamente); el **6**, de una de las zonas con silos de cereal de la parte superior amurallada (Cata 23); y el **7**, se asimila al pasillo de entrada a la parte alta, al espacio que aparece entre los bastiones de la puerta de la muralla (Zanja 21). Para estos contextos, no hemos tenido acceso a la información estratigráfica o cualquier tipo de información sobre

<sup>10</sup> Una descripción completa de cada uno puede encontrarse en RODRÍGUEZ NÓVOA (2020), Parte II.

<sup>11</sup> Agradecemos a Yolanda Álvarez y Luis Fco. López, de la empresa Terra Arqueos, que nos hayan facilitado los datos estratigráficos de la Cata 1.



la excavación o recuperación de materiales, por lo que tratamos las cerámicas como pertenecientes a un único momento de ocupación-abandono, sin que la datación de los tipos presentes lo desaconsejase, ya que las cronologías indicadas eran homogéneas. Solamente sabemos la capa de procedencia de los materiales, ya que figura en la sigla de cada fragmento. Sin embargo, sabemos que la secuencia de ocupación de Laias es compleja<sup>12</sup> por lo que las conclusiones deberán ser revisadas cuando la estratigrafía esté disponible y podamos conocer mejor los contextos.

- **San Cibrao de Las:** En este yacimiento nos encontramos ante dos situaciones completamente diferentes. El **contexto 8** agrupa todos los materiales recogidos en las campañas de 1987 y 1992 que se centró en el barrio localizado en la ladera oeste, en torno a la puerta de la muralla y a la calle empedrada que sube hasta la acrópolis. Los trabajos se centraron fundamentalmente en las construcciones al norte de la calle, aunque también se incluyó un conjunto al sur de la misma. En 1992 se empleó un sistema de registro en base a cuadrículas de 5x5 y en 1987 se usaron referencias a las diferentes construcciones y espacios, aunque buena parte del material no tiene referencia alguna. Sabemos, por comunicación de los arqueólogos responsables, que nunca se excavó por debajo de pavimentos o niveles de uso, y asociaban los materiales recogidos con los últimos niveles de uso de las construcciones y su abandono. Por tanto, la información disponible para este contexto es muy limitada, pese al gran número de fragmentos que hemos podido asociarle (29.521 fragmentos). La situación para el estudio de los contextos 9 a 19 fue mucho más favorable, al tener acceso a las memorias o informes de excavación depositadas en el Museo Arqueológico de Ourense acompañando a los materiales y a una tesis que versa sobre este yacimiento<sup>13</sup>. En ellas, se agrupan las diferentes capas dentro de unidades estratigráficas, y se describe su naturaleza y posición. Según estos datos, hemos dividido las unidades estratigráficas de cada conjunto en contextos de construcción, ocupación o abandono. De estas campañas se escogieron cinco conjuntos habitacionales para el análisis, por la información que *a priori*, pensábamos que podría aportar: conjunto 14 (**contextos 9 y 10**), conjunto 15 (**contextos 11 a 13**), conjunto 21 (**contextos 14 y 15**), conjunto 22 (**contextos 16 a 18**) y conjunto 23 (**contexto 19**).
- **Castromao:** En Castromao, pudimos consultar los informes y planimetrías depositadas en el Museo, además de varias publicaciones de los arqueólogos.

12 ÁLVAREZ GONZÁLEZ, Y. Y LÓPEZ GONZÁLEZ, L. F. (1999); ÁLVAREZ GONZÁLEZ, Y. (2019).

13 ÁLVAREZ GONZÁLEZ, Y. (2019).

gos responsables de las excavaciones en los últimos años<sup>14</sup>. Entre las diferencias aportadas para los materiales figuraban tanto posiciones estratigráficas como su interpretación, todos ellos asociados al sector sur del yacimiento. Sin embargo, contamos con la dificultad de poder estudiar solamente materiales seleccionados y no el conjunto completo. El **contexto 20** recoge los materiales de la campaña de 2007 con la referencia “sobre pavimento estructura circular” del cuadro 5, así como “material asociado a la estructura circular” del cuadro 6. El **contexto 21** corresponde a los niveles de construcción de la última fase de ocupación de este sector sur de Castromao. El **contexto 22** está conformado por las cerámicas asociadas a los niveles de uso de la última ocupación de este sector. Por último, el **contexto 23** son los materiales asociados a los niveles de abandono de este sector del yacimiento.

- **Conjunto arqueológico de Armea:** Al haber formado parte del equipo de excavación de los yacimientos del Monte do Señorío y la Cibdá de Armea, hemos tenido acceso de primera mano a toda la información disponible del yacimiento, incluyendo informes y memorias, planimetrías y estratigrafías, encontrándonos ante la situación ideal para el estudio de las formas cerámicas, deseable para futuros análisis. Recogimos cinco contextos de Armea: tres de la fase más antigua (**contextos 24 a 26**), dos de la fase intermedia (**contextos 27 y 28**) y uno de la fase más tardía (**contexto 29**).

#### 4. Los repertorios-tipo

Como hemos dicho, a partir de los 29 contextos de los yacimientos estudiados, proponemos dos repertorios que recogen las formas empleadas en las dos épocas tratadas. Por las cronologías de los yacimientos, basada fundamentalmente en la datación que aportan los materiales importados, San Cibrán de Las (6 contextos) y, en menor medida, Laias (1 contexto) y Armea (2 contextos) cuentan con mayor representación en el primero de los conjuntos (Tabla 2), mientras que Las (6 contextos), Castromao (4 contextos), Laias (6 contextos) y Armea (4 contextos) aparecen en el segundo (Tabla 3).

##### 4.1. Repertorio-tipo para el cambio de Era (*fin s. I a.C.-inicio s. I d.C.*)

El elemento fundamental para asignar estos contextos al primer repertorio tipo es la secuenciación estratigráfica (cuando existe), la presencia de cerámicas itálicas,

<sup>14</sup> Entre muchas otras, ORERO GRANDAL, L. (2000).

bien barnices negros (en menor medida) o bien TS itálica, así como la ausencia de otras importaciones del s. I avanzado, como las TS sudgálicas o hispánicas. Incluimos también algunos contextos en los que no hay ninguna importación, pero que pertenecen al mismo horizonte antiguo del yacimiento y cuyas cerámicas comunes son compatibles con esta datación.

El repertorio formal es relativamente limitado, continuando con formas tradicionales de la Edad del Hierro del Miño. Sin embargo, hay algunos elementos que ya apuntan cambios que se van a consolidar en la fase siguiente. En estos contextos, las tinajas son abundantes, especialmente las “anaranjadas” de labio en pico (Forma 6.1.) (Fig. 3, 1). Éstas que también pueden aparecer en formatos menores, están presentes en casi todos los contextos, aunque son más frecuentes en San Cibrán de Las y Laias y su porcentaje oscila entre un 2,5% y un 18%. Aparecen en todas sus variantes, con los bordes más o menos engrosados y los labios en pico hacia el interior, más o menos pronunciados.

Tabla 2: Contextos asignados al primer repertorio.	
Laias	Contexto 1
San Cibrán de Las	Contexto 8
	Contexto 9
	Contexto 10
	Contexto 11
	Contexto 12
	Contexto 13
Armea	Contexto 24
	Contexto 25

Las tinajas multifacetadas (Forma 7.1.) (Fig. 3, 2) también son características de este momento, apareciendo entre un 1 y un 3% del total de individuos en Laias y Las. Además, son la tinaja-tipo del yacimiento de Armea, apareciendo en el contexto 24 en un 15,5% del total de individuos. Por último, las tinajas globulares (Forma 5) (Fig. 3, 3) serían la tercera forma de almacenamiento que incluimos, sobre todo aquellas de bordes más rectos y acabados toscos. Lo más habitual es que supongan un 1% del total de individuos de los contextos.

Entre las ollas, que es siempre la forma más frecuente en los contextos, aparecen tanto aquellas con perfil en “s” como las de perfil en “d”. Entre el primer grupo (Forma 2) (Fig. 3, 4-5, 7-9) encontramos bordes exvasados flexionados y facetados, con panzas de formas redondeadas. Pueden estar decoradas con un cordón con sección triangular en el hombro, así como espatulados verticales, horizontales u

oblicuos. Pueden tener alguna peculiaridad, como asas de oreja (Forma 3) (Fig. 3, 6) o asas de cinta (Forma 2.3) (Fig. 3, 8-9). En este último caso, podrían emplearse como jarras, tazas o vasos siendo las panzas ligeramente más piriformes. Estas ollas con perfil en “s” son muy habituales en los contextos, suponiendo alrededor de un 25% del total de los individuos, aunque pueden aparecer en porcentajes mayores.

Además, incluimos las ollas con perfil en “d” (Forma 1) (Fig. 3, 10-13), de cuellos cilíndricos y panzas expandidas. Este tipo de ollas están presentes en número variable en los contextos, suponiendo normalmente entre un 7,5% y un 30% del total de individuos. Algunas piezas están profusamente decoradas con estampillas y cordones plásticos en los hombros. En cuanto a los acabados exteriores, pueden aparecer muy bruñidas, lo que les da un aspecto negro brillante, característico de las ollas de este momento; otras tienen acabados más toscos, con simples alisados. En general, suelen estar bien trabajadas, con desgrasantes graníticos pequeños y bien distribuidos.

Los vasos cilíndricos (Forma 9) (Fig. 3, 14-15) también son una forma presente en los conjuntos de cambio de Era, especialmente en los contextos de San Cibrán de Las, en porcentajes muy variables. La forma puede ser más recta o troncocónica y la decoración (presencia/ausencia y tipo) también varía. Igualmente, propia de San Cibrán de Las es la forma que denominamos como “barreño” (Forma 11) (Fig. 3, 16-17), que también aparece en contextos de ese momento. Añadimos los barreños a este repertorio tipo con la salvedad de que, por el momento, solamente han aparecido en Las.

Por último, incluimos dos formas más en el repertorio de cambio de Era: las fuentes (Forma 12) y las tapaderas (Forma 13). Las fuentes (Fig. 3, 18) aparecen con frecuencia en los contextos, con perfiles semicirculares simples y con bordes engrosados. Pueden tener asas en el exterior o el interior, aunque en contadas ocasiones las encontramos asociadas a los bordes. Aparecen entre 1 y 4 individuos en los contextos, con la excepción del contexto 8 de S. Cibrán de Las, en el que se acumulan 21 ejemplares. Con respecto a las tapaderas (Fig. 3, 19), son menos abundantes, concentrándose especialmente en el contexto 24 en el que muestran un marcado perfil semicircular.

Además de estar presentes en los yacimientos estudiados, este repertorio tipo lo encontramos también representado total o parcialmente en yacimientos como: San Millán<sup>15</sup>, Louredo<sup>16</sup>, Cameixa<sup>17</sup>, Coto do Mosteiro<sup>18</sup> o Lobosandaus<sup>19</sup>. Fuera del área Miño, encontramos vajillas similares en Forca<sup>20</sup>, Fozara<sup>21</sup>, Troña<sup>22</sup> o Do-

15 LÓPEZ CUEVILLAS, F. y TABOADA CHIVITE, J. (1958).

16 SEARA CARBALLO, A. (1990).

17 LÓPEZ CUEVILLAS, F. y LORENZO FERNÁNDEZ, X (1986).

18 OREIRO GRANDAL, L. (1988).

19 VÁZQUEZ MATO, M. (2010).

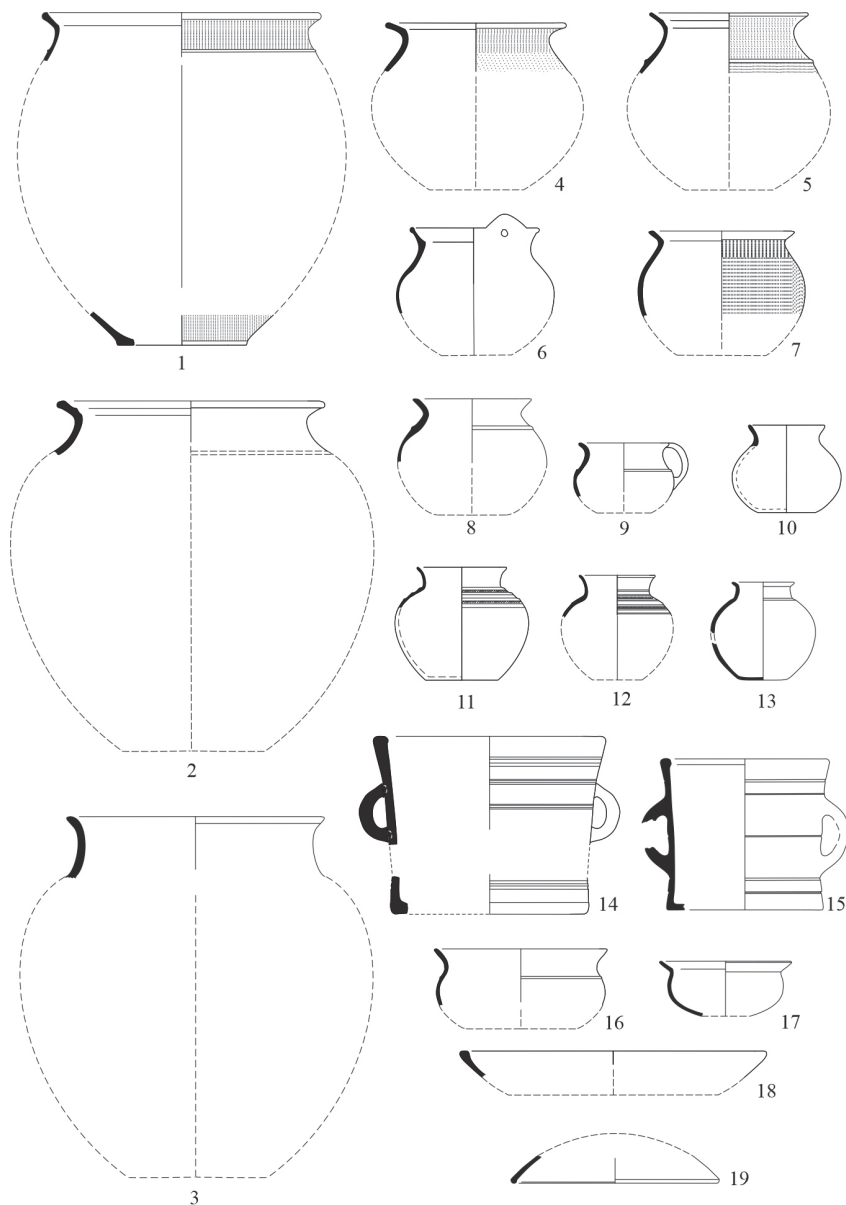
20 CARBALLO ARCEO, X. (1987).

21 HIDALGO CUÑARRO, J. M. y RODRÍGUEZ PUENTES, E. (1987).

22 HIDALGO CUÑARRO, J.M. (1985).

ade<sup>23</sup>. El castro de O Montaña/Ourantes<sup>24</sup> presenta un repertorio formal similar, aunque probablemente debamos datarlo antes del cambio de Era.

Fig. 4: Repertorio-tipo del cambio de Era.



23 SÁNCHEZ BLANCO, F. (2018).

24 LÓPEZ GONZÁLEZ, F. (2004).

Fig. 5: Vasijas propias del primer repertorio tipo.

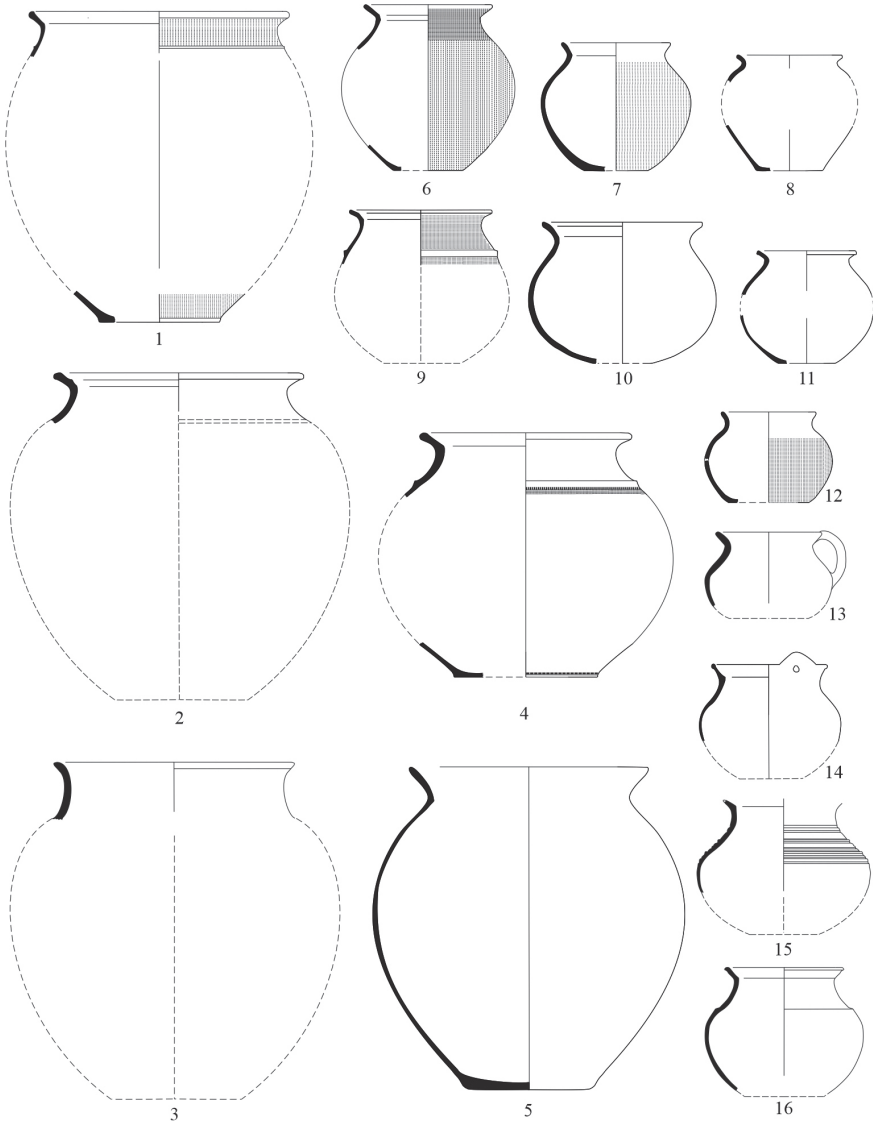


**4.2. Repertorio-tipo para mediados del s. I d. C. a mediados del s. II d. C.**

En este segundo repertorio-tipo se recogen las formas de los contextos datados desde mediados del s. I d.C. al s. II d.C. Son contextos en los que se documentan individuos de TS hispánica y, en menor medida de TS sudgálica. Como ocurría en el primer conjunto tipo, no en todos los contextos encontramos cerámicas importadas, pero los asignamos a este momento basándonos en su posición estratigráfica y la relación directa o indirecta con los que sí la tienen, además de la presencia de cerámicas comunes romanas. Algunos de estos contextos todavía conservaban fragmentos de TS itálica, aunque las consideramos como residuales. La principal diferencia con el repertorio anterior es la presencia de nuevas formas, algunas de ellas procedentes del repertorio romano. En cuanto a la cerámica común de tradición indígena, se mantienen en gran medida las formas anteriores, aunque también se pueden apreciar ciertas innovaciones.

Tabla 3: Contextos asignados al segundo repertorio.			
Laias	Contexto 2	San Cibrán de Las	Contexto 18
	Contexto 3		Contexto 19
	Contexto 4	Castromao	Contexto 20
	Contexto 5		Contexto 21
	Contexto 6		Contexto 22
	Contexto 7		Contexto 23
San Cibrán de Las	Contexto 14	Armea	Contexto 26
	Contexto 15		Contexto 27
	Contexto 16		Contexto 28
	Contexto 17		Contexto 29

Fig. 6: Vasijas del segundo repertorio tipo (I).



Encontramos las mismas tinajas que en el conjunto tipo anterior, sin embargo, observando la distribución de individuos por contextos, cabe hacer algunas matizaciones. Las tinajas de labio en pico (Forma 6.1.) (Fig. 6, 1, 4) siguen apareciendo en un porcentaje relevante en los contextos –entorno a un 5 a 10%–, sin embargo, están restringidas a los yacimientos de Laias y San Cibrán de Las, donde ya eran muy comunes en el anterior período. En Castromao y Armea continúan apareciendo las tinajas multifacetadas (Forma 7.1.) (Fig. 6, 2), que también están presentes

en Laias y Las –aunque siempre en porcentajes menores que las tinajas de labio en pico–. Suponen entre un 2 a un 4% de los individuos de los contextos. También encontramos, especialmente en Laias, las tinajas de perfil globular (Forma 5) (Fig. 6, 3, 5).

En lo que respecta a las ollas, perviven las ollas con perfil en “s” y con perfil en “d”. Las ollas en “s” (Forma 2) (Fig. 6, 6-19) presentan los mismos perfiles redondeados, con bordes exvasados, aunque progresivamente encontraremos menos bordes multifacetados que en la fase anterior. Son de nuevo la forma más abundante de los contextos (entre un 10 y un 40% de aproximadamente del total de individuos). Igualmente aparecen las tazas (Forma 2.3.) y las ollas con asas en oreja (Forma 3). Como novedad de este momento contamos con ollas de perfiles más piriformes (Forma 2.2.) (Fig. 6, 15-16; Fig. 7, 17-19), con bordes exvasados que pueden ser ligeramente cóncavos y panzas bajas. En las piezas con este perfil que presentan decoración, ésta varía en cada yacimiento. En San Cibrán de Las, las encontramos con decoración perlada; en Castromao y Armea, con estampillas y asas.

Una de las formas más reconocibles del medio Miño continúa apareciendo en los contextos de este momento: las ollas con perfil en “d” (Forma 1) (Fig. 7, 20-22). Suponen aproximadamente entre un 15 y un 30% aproximadamente del total de los individuos en los contextos donde se documenta. No parecen variar demasiado de lo propuesto para la fase anterior: los perfiles son globulares de tamaño variable, con cuellos cilíndricos y decorados en los hombros o no.

Como novedad aparecen las ollas o tinajas de borde reentrante (Fig. 7, 23), con perfiles globulares (Forma 8), una forma que parece más propia del repertorio romano<sup>25</sup>. Son escasos los ejemplares que tenemos y aparecen solamente en 4 contextos. Con todo, es relevante por la innovación que suponen. Los vasos cilíndricos (Forma 9) (Fig. 7, 34) siguen apareciendo en estos contextos, aunque limitados a Laias y, sobre todo, San Cibrán de Las. Lo mismo ocurre con los barreños (Forma 11), que siguen apareciendo, aunque esporádicamente en San Cibrán de Las.

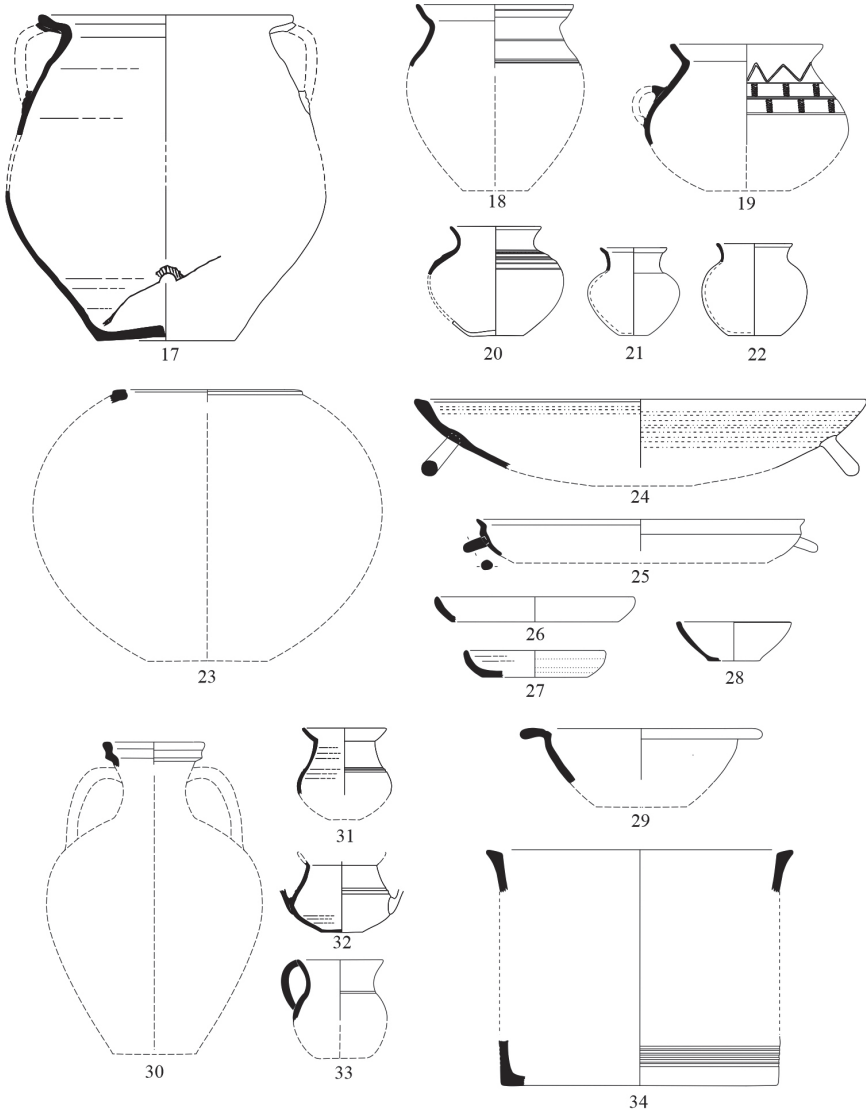
Irrumpen ahora en los contextos una serie de formas que se incorporan al repertorio de la cerámica común de fabricación local/regional provenientes de la tradición romana. Las formas abiertas se diversifican en estos contextos. Continúan apareciendo las fuentes, así como las cazuelas (Forma 12) (Fig. 7, 24-25), con los bordes diferenciados de las paredes. Estas últimas se encuentran sobre todo en Castromao y Armea, donde las formas abiertas pueden llegar a superar el 15% del total de individuos en algunos contextos. Además, también se identifican formas como los cuencos (Forma 14) (Fig. 7, 28) o los platos (Forma 15) (Fig. 7, 26-27).

---

25 ALCORTA IRASTORZA, E. (2001).



Fig. 7: Vasijas del segundo repertorio tipo (II)



Otra forma que cabe mencionar como novedad de este momento son las primeras jarras de diversos formatos. Por un lado, tenemos las ánforas de fondo plano similares a la forma Dressel 28 (Forma 24) (Fig. 7, 30), muy relevantes en los contextos del yacimiento de Armea y posiblemente usadas para el transporte de líquidos por vías terrestres. Junto a éstas, aparecen otras piezas que podemos interpretar como jarras, entre ellas las trilobuladas (Forma 22) (Fig. 7, 31) o también botellas (Forma 23). Por último, encontramos una de las formas estrella de Armea y Castromao, que denominamos vasitos o jarritas carenadas con epigrafía y que se

emplearían para beber individualmente (Forma 21) (Fig. 7, 32-33). Aparecen también en Laias y San Cibrán de Las, aunque mucho más esporádicamente.

Fig. 8: Vasijas propias del segundo repertorio tipo.



Las dos últimas formas que asignaremos a este segundo repertorio tipo son las tapaderas (Forma 13) y los morteros (Forma 18) (Fig. 7, 29). Aparecen escasamente en los contextos, sobre todo en Armea y, en el caso de los morteros, también en Castromao. Hasta este momento, habíamos encontrado morteros importados – fundamentalmente béticos e itálicos– pero desde mediados del s. I d. C. se fabrican también en los alfares locales/regionales.

Además de los contextos señalados, encontramos repertorios similares en yacimientos como Santa Águeda<sup>26</sup> o Santomé<sup>27</sup>, Aquis Querquenis<sup>28</sup>.

## 5. Conclusiones

A partir de los contextos estudiados identificamos una serie de piezas que conformarían el menaje de cocina y mesa que usarían las comunidades del Miño entre el s. I a. C. y el s. I d.C. Son formas “ideales” cuya presencia/ ausencia, número de individuos, forma o decoración varían dependiendo del yacimiento o el contexto particular que observemos.

En el primero de los repertorios se mantienen muchas de las formas de tradición Hierro. Los contextos se componen mayoritariamente por las ya conocidas ollas

26 RODRÍGUEZ GONZÁLEZ, X. E ORERO GRANDAL, L. (1990).

27 RODRÍGUEZ GONZÁLEZ, X. (2000).

28 RODRÍGUEZ COLMENERO, A. E FERRER SIERRA, S. (2006)

con perfiles en “s” y en “d”, mientras que siguen apareciendo formas como los vasos cilíndricos o los barreños. El catálogo formal que encontramos es relativamente escueto, con alrededor de una decena de formas. Sin embargo, también registramos una serie de elementos que anuncian los cambios que veremos en el repertorio de cerámica del s. I d. C., como los bordes cóncavos o la tendencia a los perfiles piriformes en vez de los redondeados o cordiformes más propios del momento que tratamos y de los anteriores. Vasijas como las cazuelas, vasitos carenados o jarras de fondo plano pueden aparecer puntualmente en este momento, pero los consideraremos propios del siguiente período, cuando aparecerán en mayor número.

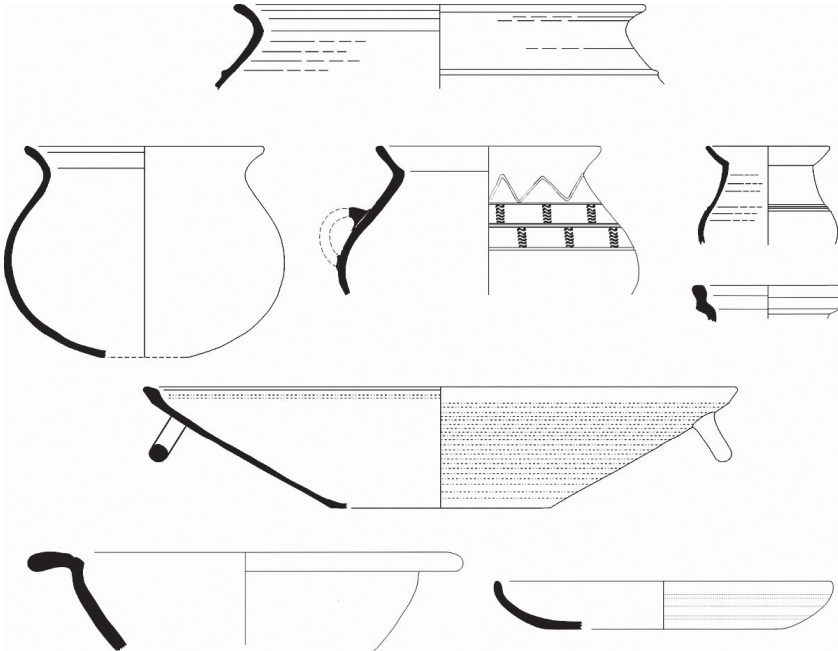
El segundo de los repertorios-tipo lo datamos entre mediados del s. I d. C. y mediados del II. En este momento, el noroeste quedará integrado en la administración imperial y las formas de la cerámica común romana comenzarán a producirse en los alfares locales, además de instalarse los grandes centros alfareros de *Lucus* y *Bracara*. Los tipos tradicionales se mantienen en gran medida, aunque con ciertos cambios. Progresivamente encontraremos menos bordes multifacetados en favor de los flexionados o cóncavos, así como triunfarán los perfiles piriformes u ovoides en las panzas. El número de formas que aparecen se diversifica. Es el momento de explosión de los perfiles abiertos y piezas relacionadas con el almacenamiento y consumo de líquidos. Si previamente solamente aparecían fuentes, ahora encontraremos también cazuelas, platos y cuencos. Otra novedad serán también las jarras, ánforas de fondo plano o botellas. Por último, es la primera vez que documentaremos morteros de producción local. Si en el repertorio anterior encontrábamos fundamentalmente cerámica común, en este aparecen también cerámicas de transporte (ánforas de fondo plano) y vajillas finas (imitaciones de TSI).

En este momento parece que las diferencias entre los yacimientos se hacen más patentes, no solamente en las formas que aparecen o las decoraciones que se prefieren, si no en el número de individuos por contexto. En Laias y San Cibrán de Las todavía observamos muchas formas que continúan la tradición indígena, mientras que los tipos nuevos (como platos o jarras de fondo plano) aparecen más esporádicamente. En contraposición, Castromao y Armea incorporan las novedades en mayor medida (Fig. 9), lo que puede deberse a una cuestión cronológica. Castromao y Armea perduran más claramente durante todo el s. II, como parece indicar la presencia de abundante TSH en sus contextos. Por su parte, los contextos más tardíos estudiados de Laias o San Cibrán de Las se quedarían a finales del s. I o inicios del s. II, sin que la TSH (ni los nuevos tipos de cerámica común romana) se implanten con claridad.

Hay formas propias de cada yacimiento, como los vasos cilíndricos, adscritos mayoritariamente a Las (también se identifica alguno en Laias y Armea) o los vasitos carenados a Armea. Por lo tanto, además de un conjunto general de tipos para el

área del Miño, habría que considerar la existencia de subáreas que tienen sus formas o preferencias particulares, más habituales o exclusivos de algunos yacimientos. En este sentido, las diferencias entre Laias/ San Cibrán de Las y Castromao/ Armea están más acentuadas en este segundo momento, especialmente en lo que se refiere a la incorporación de formas del repertorio romano. Castromao y Armea tienen también, a juzgar por el volumen de importaciones una perduración mayor en el tiempo que engloba la totalidad de los s. I y II o incluso buena parte del s. III d.C.

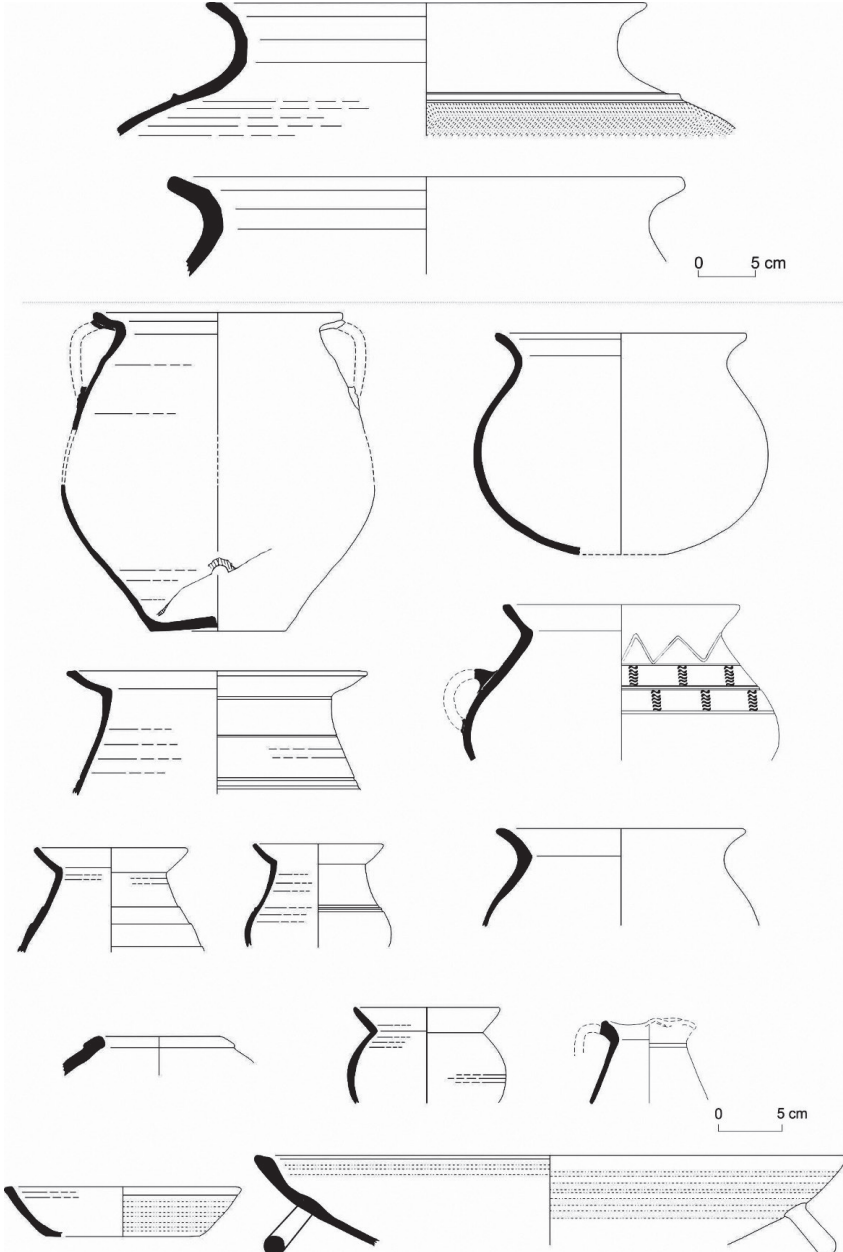
Fig. 9: Formas presentes en Castromao y Armea.



Cabe destacar que se han detectado algunos contextos de Armea que podríamos considerar “intermedios” entre los repertorios tipo propuestos (Fig. 10). Sin embargo, su escasez (solo contamos con dos: contextos 27 y 28) nos limita a la hora de poder proponer un repertorio tipo en este momento. Estos contextos, fechados hacia la segunda mitad del s. I, están conformados tanto por cerámicas que podríamos adscribir al repertorio de cambio de Era, como por piezas del repertorio de los s. I-II, que convivirían. Entre la cerámica de importación, clave para la datación, se identifica tanto TS Sudgálica como TS Hispánica. Nos remitirían a este momento transicional de mediados del s. I. Identificamos ollas y tinajas de bordes multifacetados y fuentes, idénticas a las del contexto 26 –con un el primer repertorio tipo–. Estas formas conviven con los primeros platos, ánforas de fondo plano,

jarras trilobuladas, jarritas carenadas, ollas de la variante 2.2. o grandes cazuelas, que nos remiten al segundo repertorio tipo y recuerdan a los contextos claramente de finales del s. I y s. II, como el contexto 29 de Armea.

Fig. 10: Formas adscritas al repertorio "intermedio".



Las tendencias observadas en el Miño encajan con lo ya propuesto para la fase final de la cultura castrexa en todo el territorio del noroeste<sup>29</sup>. Los recipientes cerrados siguen teniendo, como en fases anteriores, una mayor presencia en los yacimientos de cambio de Era, aunque poco a poco los perfiles se van diversificando, ofreciéndose diferentes soluciones para los bordes (aunque se mantienen los facetados), cuellos, fondos, asas o labios, siempre manteniéndose las soluciones propuestas en épocas anteriores. Junto con estas pervivencias, se documentan innovaciones formales como una mayor presencia de fondos cóncavos, las asas lobulares de oreja perforada o cambios en los motivos y composiciones decorativas. Los recipientes abiertos van ganando presencia en los conjuntos progresivamente, con especial relevancia de las fuentes de asas interiores y exteriores “tipo Miño” o forma 12 de nuestra tipología. Una de las características más relevantes es el proceso de estandarización, que se intensifica en el cambio de Era, fabricándose perfiles muy similares que nos permiten identificar tipos.

Es necesario continuar revisando ambas propuestas con el estudio sistemático de nuevos contextos y nuevos yacimientos del área del Miño. La relación entre las formas de producción local/regional y las importaciones (especialmente TSI, TSSG y TSH) gracias a que aparezcan en los mismos contextos será clave para mejorar la datación de los tipos. Por tanto, también se contribuirá a un mejor conocimiento de las fases de ocupación de los yacimientos excavados. Igualmente, deberíamos continuar poniendo atención al pegado dentro del procesado de la cerámica. Pese a que es una labor que requiere mucho tiempo, es la única vía que tenemos para reconstruir los perfiles completos<sup>30</sup> ya que no es común encontrar las vasijas completas en los yacimientos. En este caso, para algunas formas, se propone una reconstrucción hipotética, especialmente en los fondos relacionados con cada borde, cuando carecemos de individuos completos. La propuesta se hace observando los fragmentos de cada contexto y haciendo asociaciones en base a producción, aspecto exterior o decoraciones.

Por último, la localización de los alfares o algún ámbito productivo relacionado con la cerámica contribuirá en gran medida a conocer qué vasijas se fabrican en qué yacimientos y en qué cronologías, así como los ámbitos de distribución y consumo. En todo el noroeste no se ha localizado ningún alfar con claridad hasta los organizados dentro de la *Gallaecia* romana en Lugo y Braga, constituyendo un tema pendiente para el estudio ceramológico<sup>31</sup>. Se ha propuesto que el castro de Laias funcionase como un centro de producción a gran escala de, entre otros

---

29 REY CASTIÑEIRA, J. (1991): 421-425.

30 LÓPEZ CUEVILLAS, F. (1989): 247-257.

31 REY CASTIÑEIRA, J. (2011).

bienes, vasijas cerámicas<sup>32</sup> pero las evidencias son poco concluyentes<sup>33</sup>. Es posible que cada yacimiento se autoabasteciese a partir de artesanos especializados, como parece indicar el grado de maestría y perfección técnica de las vasijas, especialmente en el cambio de Era. Esto podría explicar las diferencias en porcentajes de aparición de los tipos y en los estilos de las piezas detectados entre yacimientos, aunque siempre dentro de una tradición compartida.

---

32 ÁLVAREZ GONZÁLEZ, Y. Y LÓPEZ GONZÁLEZ, F. (2000); GONZÁLEZ RUIBAL, A. (2006): 499.

33 REY CASTIÑEIRA, J. (2014).

## BIBLIOGRAFÍA

- Alcorta Irastorza, E. (2001): *Lucus Augusti II. Cerámica común romana de cocina y mesa hallada en las excavaciones de la ciudad, A Coruña, Fundación Pedro Barrié de la Maza.*
- Adroher Auroux, A. M., Carreras Monfort, C., De Almeida, R., Fernández Fernández, A., Molina Vidal, J. y Viegas, C. (2016): “Registro para la cuantificación de cerámica arqueológica: Estado de la cuestión y una nueva propuesta. Protocolo de Sevilla (PRCS/14)”, *Zephyrus*, 78: 87-110.
- Álvarez González, Y. (2019): *El poblamiento castreño en la cuenca media del Miño: una visión diacrónica y territorial en la cuenca del Barbantiño. Tesis doctoral. Universidad Complutense.*
- Álvarez González, Y. y López González, L. F. (2000): “La secuencia cultural del poblado de Laias”, en Oliveira, V. (coord.): *3o Congreso de Arqueología Peninsular, ADECAP: 523-532.*
- Amado Rodríguez, E., Rodríguez Garrido, B., Guitián Fernández, E., Rodríguez Nóvoa, A., Rey Castiñeira, J. y Lantes Suárez, Ó. (2015): “Primeros ensayos para la caracterización de uso de la cerámica de la Edad del Hierro del NW Ibérico, en *ArchaeoAnalytics*”, en *Chromatography and DNA analysis in archaeology*, Municipio de Eposende: 104-117.
- Calo Ramos, N. (1999): “A decoración plástica na cerámica do Castro de Borneiro”, *Gallaecia*, 18: 179-200.
- Carballo Arceo, L. X. (1987): *Castro da Forca. Campaña de 1984, Santiago de Compostela, Dirección Xeral de Patrimonio Cultural.*
- González Ruibal, A. (2006-2007): *Galaicos. Poder y Comunidad en el Noroeste de la Península Ibérica (1200 a.C.-50 d.C.). Brigantium (Vol. 18-19), A Coruña, Museo Arqueológico de San Antón.*
- Guitián Rivera, F. y Vázquez Varela, J. M. (1979): “Sobre la tecnología de la cerámica castreña (Cerámica de las Islas Cíes, Pontevedra)”, *Gallaecia*, 3-4: 275-279.
- Hidalgo Cuñarro, J. M. (1985): *Castro de Troña. Campaña 1983, Santiago de Compostela, Dirección Xeral de Patrimonio Cultural.*
- Hidalgo Cuñarro, J. M., e Rodríguez Puentes, E. (1987): *Castro de Fozara. Campaña 1984, Santiago de Compostela, Dirección Xeral de Patrimonio Cultural.*
- López Cuevillas, F. (1968): *A Edade do Ferro na Galiza, Real Academia Galega.*
- López Cuevillas, F. (1989): *La civilización céltica en Galicia, Ediciones Istmo.*
- López Cuevillas, F. y Taboada Chivite, J. (1958): “Nuevas excavaciones en la “Cidá do Castro” de San Millán”, *Cuadernos de Estudios Gallegos*, 13: 301-311.
- López González, L. F. (2004): *Memoria de intervención no castro de “O Montinho”, Ourantes.*



- Orero Grandal, L. (1988): Castro “Coto do Mosteiro”: campaña 1984-85, Santiago de Compostela, Dirección Xeral de Patrimonio Cultural.
- Orero Grandal, L. (2000): “Castromao (Celanova, Ourense)”. *Brigantium*, 12: 179-186.
- Pérez Outeiriño, B. (1987): “A cidade de San Cibrán de Las. Objetivos e resultados das últimas intervencións arqueolóxicas (1982-1983)”, *Lucerna 2a Serie*, II: 15-39.
- Rey Castiñeira, J., Teira Brión, A., Rodríguez Corral, J., Calo Ramos, N. y López González, T. (2013): “Cámaras de cocción móbiles de la Edad del Hierro del NO peninsular: una proposta de reconstrucción experimental”, en Palomo, A., Piqué, R. y Terradas, X. (eds.), *Experimentación en arqueología. Estudio y difusión del pasado*, Girona, MAC: 453-461.
- Rey Castiñeira, J. (1979): *Tipología de la cerámica castreña. Aportación a su estudio*. Universidad de Santiago de Compostela.
- Rey Castiñeira, J. (1991): *Yacimientos castreños de la vertiente atlántica. Análisis de la cerámica indígena*. Universidad de Santiago de Compostela.
- Rey Castiñeira, J. (2011): “Cerámica castreña y alfarería tradicional. Comparaciones”, en *La cerámica en Galicia: de los castros a Sargadelos. Actas del XIV congreso de Ceramología*, Asociación de Ceramología: 19-42
- Rey Castiñeira, J. (2014): “A olaria castreja de tradiçao Minho”, en Morais, R., Sousa, M. J. y Fernández, A. (coords.): *As Produções Cerâmicas de Imitação Na Hispania*, Porto, SECAH: 289-302.
- Rey Castiñeira, Josefa y Soto Arias, P. (2002): “Estudio preliminar del análisis físico-químico aplicado a la cerámica castreña”, *Gallaecia*, 21: 159-176.
- Rodríguez Colmenero, A. y Ferrer Sierra, S. (2006): *Excavaciones arqueológicas en Aquis Querquennis: actuaciones en el campamento romano (1975-2005)*, Grupo Arqueolóxico Larouco.
- Rodríguez González, X. (2000): *Conxunto arqueolóxico-natural de Santomé: guía arqueolóxica*, Grupo Marcelo Macías.
- Rodríguez González, X. y Orero Grandal, L. (1990): *El Castro de Santa Águeda: informe de una intervención arqueológica realizada en 1963*, *Boletín Auriense*, 20-21: 161-200.
- Rodríguez Nóvoa, A. A. (2020): *Yacimientos de la cuenca del Miño: análisis de la cerámica indígena*. Tesis doctoral. Universidad de Santiago de Compostela.
- Sánchez Blanco, F. (2018): *Estudo do material cerámico do xacemento do castro de Doade (Lalín, Pontevedra). Unha aproximación á súa produción e ao seu contexto*, Universidade de Santiago de Compostela.
- Seara Carballo, A. (1990): “Algunhas cerámicas do Castro de Louredo”, *Boletín Auriense*, 20-21: 135-159.
- Seoane Novo, C. (2016): “A cerámica no espello dos metais. Definición de criterios e metodoloxía de traballo a partir dos materiais do Castro do Achadizo (Boiro, A

- Coruña)”, en Cordeiro Macenlle, R. y Vázquez Martínez, A. (coords.): *Estudo de Arqueoloxía, Prehistoria e Historia Antiga: achegas dos novos investigadores*, Santiago de Compostela, ARCIAN-Andavira: 145–155.
- Seoane Novo, C. (2017): “Sítulas de bronce y barro en la Edad del Hierro del noroeste peninsular: motivos, técnicas y patrones decorativos”, en Álvarez Rodríguez, A., Tejedor Rodríguez, C. y García Vázquez, I. (coords.): *Investigaciones arqueológicas en el valle del Duero: del Paleolítico a la Edad Media: actas de las V Jornadas de Jóvenes Investigadores del valle del Duero. Del Paleolítico a la Edad Media*, Glyphos Publicaciones: 192–206.
- Seoane Novo, C. (2018): *Interaccións entre olería e metalurxia na cultura castrexa: Sítulas de bronce e as súas analoxías cerámicas*, Universidade de Santiago de Compostela.
- Teira Brión, A., Rey Castiñeira, J., Calo Ramos, N. y Amado Rodríguez, E. (2013): *Cooking pots or cooking with pots? Experimental Archaeology Conference* (poster).
- Vázquez Mato, M. (2010): “Estudo morfolóxico da escolma cerámica recuperada na Coroa de Santa Cristina ou Castro de Lobosandaos (Lobeira-Bande, Ourense)”, *Larouco*, 5: 103–120.

**UNA APROXIMACIÓN A LOS RESTOS ARQUEOLÓGICOS DE LA  
CANTERA DE PIEDRAS DE MOLIENDA DE CARCHUNA  
(MOTRIL, ESPAÑA)**

**An approach to the Carchuna Millstones quarry archaeological  
remains (Motril, Spain)**

**JOSÉ RAMÓN SÁNCHEZ HOLGADO**

Investigador independiente

Recibido: 02/02/21  
Aceptado: 31/08/21

**Resumen**

Durante siglos el prensado de algunos de los productos alimenticios esenciales para la sociedad de la época se convirtió en una necesidad social; de ahí la importancia en la producción de muelas. Por lo que resultó fundamental la búsqueda de aquellos lugares donde se pudieran extraer las piezas imprescindibles para el adecuado funcionamiento de los molinos. Tomando como referencia la cantera de piedras de molienda de Carchuna (Motril, Granada), el presente estudio de investigación pretende lograr su protección, conservación y difusión mediante la puesta en valor, rompiendo de esa forma con un incomprensible y absoluto olvido social e institucional.

**Palabras Clave:**

Patrimonio cultural; cantera; molera; paisaje.

**Abstract**

For centuries the production of grinding stones became a social necessity that facilitated the pressing of different essential food products for society of the time. For this reason, the search for those places where the essential parts for the proper functioning of the mills could be extracted was essential. Taking the Carchuna (Motril, Granada) grinding stone quarry as a reference, this research study aims to achieve its protection, conservation and dissemination through the enhancement, thus breaking with an incomprehensible and absolute social and institutional forgetfulness.

**KeyWords:**

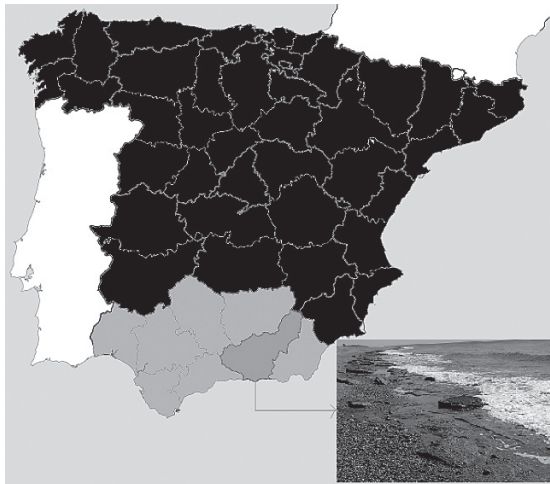
Cultural heritage; stone quarry; millstone; landscape.

### 1. Localización

El escalón montañoso formado por las sierras de Almirajara, Los Guájares, Lújar y La Contraviesa (O-E) e integrados en el sistema costero de la Bética, se convierte en el elemento significativo de barrera y protección del paisaje costero granadino. Un relieve litoral abrupto y escarpado que con relativa frecuencia alcanza el nivel del mar en forma de pronunciados acantilados, levemente alterados por la existencia de pequeñas llanuras litorales (anteriores ensenadas marinas) que se abren a la irregular e intensa actividad de carácter erosivo y sedimentario de los ríos y ramblas<sup>1</sup>.

La confluencia entre esos espacios llanos y arenosos con el comienzo de los roquedos fue utilizado durante siglos como puertos naturales. Y ello contribuyó a la mejora y diversificación de los recursos disponibles gracias a la relativa comodidad y seguridad ante las inclemencias meteorológicas que proporcionaba al varado de las embarcaciones, como surgieron en La Herradura, Almuñécar, Salobreña, Calahonda, Castell de Ferro y La Rábida (O-E).

Figura 1: Ubicación de la playa de Carchuna-Calahonda, que se extiende desde los acantilados de Sacratif hasta la rambla Vizcarra (término municipal de Motril, provincia de Granada).



Autor: Elaboración propia.

Son abundantes los ejemplos del uso antrópico de las llanuras litorales en la costa granadina en su función de gestión y dinamización de los recursos económicos<sup>2</sup> y polo de atracción de nuevas actividades en el transporte y el comercio. Las salinas

1 FÁBREGAS GARCÍA, A. y GÓMEZ BECERRA, A. (1996): 34.

2 MALPICA CUELLO, A. (1996): 21.

de Torrenueva, favorecieron a la producción y distribución de salazones de pescado y salsas derivadas de Almuñécar<sup>3</sup> mientras que otros emplazamientos diversificaron la explotación de una amplia variedad de metales como la plata, el cobre o el hierro.

Y en ese sentido, al S de la sierra de Lújar y en las inmediaciones de la playa de los llanos de Carchuna-Calahonda (término municipal de Motril) y situada entre las puntas del Cuartelejo y de las Calderas, mediante el presente estudio de investigación se analiza los restos que se conservan de lo que fue una antigua cantera de piedra al aire libre.

La búsqueda de piedras de molienda se pudo convertir en una prioridad si tenemos en cuenta la importancia que adquirió la industria harinera y que en su caso el pan supuso en la alimentación de la población y de los soldados, sobre todo en los periodos de escasez<sup>4</sup>. Un objetivo de localización de cierta complejidad ya que debían de ser piezas con unas propiedades específicas que por su dureza y porosidad pudiera integrarse con garantías en los molinos principalmente hidráulicos o también de tracción animal cuando no de mano de obra esclava<sup>5</sup>.

Figura 2: Delimitación aproximada de la cantera de Carchuna.



Autor: Elaboración propia. Captada el día 11 de marzo de 2020.

Si bien en la actualidad resulta asequible poder disfrutar de diferentes modelos que se conservan de piedras de molienda, en algunos casos destinados al proce-

3 GARCÍA-CONSUEGRA FLORES, J. M<sup>a</sup>. y PÉREZ HENS, J. M<sup>a</sup>. (2014): 81.

4 SAINZ ALBERO, M. I. (2007): 163.

5 CHOCANO MORENO, J. (2015): 316.

sado del cereal para la obtención de harina o la molturación de la aceituna en la producción de aceite, perfectamente expuestos y disponibles al visitante en el Museo Preindustrial de la Caña de Azúcar de Motril o del Castillo de San Miguel de Almuñécar; ya no lo es tanto para la localización de una cantera al aire libre; por lo que nuestro caso de estudio en Carchuna se puede convertir en un referente hasta la fecha, en la extracción de este tipo de elementos a lo largo de la costa granadina.

## 2. Aproximación a la evolución geomorfológica

La mencionada alineación montañosa litoral penibética que casi circunda y que durante mucho tiempo representó un obstáculo que limitó la conexión terrestre de esta costa con el resto del territorio peninsular, se caracteriza por alcanzar en repetidas ocasiones el nivel del mar, ofreciendo una sucesión irregular de cortantes y verticales acantilados seguidos por la formación de diferentes llanuras litorales paralelas al perfil de la costa.

Se dibuja una secuencia continua de sierras de una altitud que supera los 1.000 metros donde su proximidad a la línea del mar en ocasiones origina fuertes pendientes que favorecen los movimientos en la dinámica de las laderas. De ahí que, las principales playas del litoral granadino estén formadas por sedimentos litogénicos o terrígenos, siendo una de las principales fuentes de alimentación, la discontinua pero incisiva actividad fluvial de los ríos y con gran incidencia, de las abundantes ramblas<sup>6</sup>.

Al igual que otras ensenadas marinas, la línea costera ha sufrido modificaciones por causas naturales (relacionados al cambio del nivel del mar y tectónica) o antrópicas (como pudo contribuir la eliminación o reducción drástica de la capa arbórea) que han derivado en su transformación en llanuras aluviales. La formación de la llanura litoral de Carchuna y Calahonda, perteneciente al Complejo Alpujarride, depresiones del Neógeno y Cuaternaria, está formada principalmente por materiales del tipo areniscas, conglomerados, margas y calizas.

En la actualidad, un área que puede alcanzar las 400 ha estuvo durante bastante tiempo sometida a la importante acción de las ramblas del Chozón y de Vizcarra, esta última muy activa a inicios del siglo XIX cuando la acumulación de aluviones y arena redujeron de forma considerable el calado de los buques al resguardo del embarcadero de Calahonda y cuando el mar penetraba muchas brazas tierra adentro<sup>7</sup>. Y en tanto al perfil de la playa de Carchuna, esta presenta una orientación

---


6 SÁNCHEZ HOLGADO, J. R. (2018): 105.

7 LÓPEZ FERNÁNDEZ, D. A. (1996): 117.

paralela y fragmentada en arcos apoyados en puntas rocosas, como la del Lance Nuevo, Cuartalejo y Calderas<sup>8</sup>.

En cuanto a la acción del oleaje y a la erosión litoral, esta incide de forma diferente según el tipo de la litología. Mientras que en los materiales blandos favorece su fractura y los deslizamientos, en las rocas duras aportan permanencia y estabilidad a los acantilados. Así, la acumulación de cantos y arena previamente desprendidos en las inmediaciones de Calahonda, favorecieron a la ya comentada retirada del mar por acumulación en los depósitos y su posterior cementación colaboró en su resistencia. En la playa de Carchuna, bajo la arena suelta se puede apreciar con facilidad y sobre todo, en aquellos periodos de tempestad, como surgen los conglomerados formados por los depósitos de playa cementados<sup>9</sup>.

Figura 3: Detalle de la roca conglomerado.



Autor: Elaboración propia. Captada el día 11 de marzo de 2020.

También hay que tener en cuenta el efecto de la corriente de deriva litoral por las consecuencias en los arrastres de materiales, que debido al mayor número de vientos de poniente y a la incidencia en la ruptura de la ola contra la playa en forma de ángulo puede incrementar los depósitos temporales de sedimentos en las inmediaciones de Carchuna y Calahonda, proveniente de materiales del asimétrico delta del río Guadalfeo, con su lado oriental de mayor longitud que el occidental<sup>10</sup>.

---

8 DÍEZ GONZÁLEZ, J. (1996): 378.

9 JABALOY SÁNCHEZ, A. *et al.* (2008): 118.

10 JABALOY SÁNCHEZ, A. *et al.* (2008): 124.



### 3. Contexto histórico-arqueológico

La aproximación a la funcionalidad de la cantera e integración en el territorio resulta una tarea complicada, ya que su actividad de explotación no ha quedado recogida en ningún documento ni publicación. Sin embargo, nos encontramos en un espacio representativo de la costa granadina donde la actividad económica y el tránsito de mercancías se convirtieron desde pronto en una realidad<sup>11</sup>. Así, la presencia de asentamientos humanos en esta costa se remonta al Neolítico, coincidiendo con el periodo de ocupación de las cuevas situadas en las estribaciones de las Sierras del Chaparral (Cueva del Capitán), Lújar (Cueva de las Campanas) y de la Contraviesa (Cueva de los Murciélagos), esta última algo más distanciada del litoral.

Próximo a la llanura litoral de Carchuna-Calahonda se produce un aumento del grado de antropización; en primer lugar con el yacimiento de El Maraute (término municipal de Torrenueva Costa) convertido en uno de los testimonios arqueológicos de ocupación del territorio más representativos de esta costa de época romana y perfectamente insertada en el entramado de las rutas comerciales del Mediterráneo<sup>12</sup>. Siguiendo en dirección O, se alcanza el peñón de Salobreña donde se identificaron por sus restos materiales diferentes vestigios estratigráficos como propios del Neolítico, del Cobre, del Bronce, del Bronce Final, de los fenicios y púnicos de Selambina<sup>13</sup> y de su fondeadero junto a los centros romanos de producción alfarera Los Matagallares y Los Barreros (Salobreña).

A continuación la ciudad de Sexi (Almuñécar), reconocida como el poblamiento tradicional sobre el que gravitaba una parte importante de todo el entramado económico y comercial de este territorio costero en la época clásica<sup>14</sup>, y el asentamiento del Cobre en el cerro de La Mezquitilla (La Herradura). Mientras que hacia el E se tiene constancia de los puntos de escala para el abastecimiento de las embarcaciones situados en Calahonda y La Rijana, este último de época tardorromana por la presencia de *terra sigillata* africana<sup>15</sup> y de las evidencias arqueológicas por los materiales cerámicos en superficie del ser humano neolítico en el cerro de Punta Negra (Melicena, Sorvilán).

Las actividades económicas relacionadas con estos asentamientos se caracterizaban por su diversidad, con un cultivo de las laderas que circundaban el perí-

11 LORENZO MORENO, A. y AYALA CARBONERO, J.J. (2006): 140.

12 GARCÍA-CONSUEGRA FLORES, J. M<sup>a</sup>. y PÉREZ HENS, J. M<sup>a</sup>. (2014): 80.

13 ARTEAGA, O. (1992): 49.

14 FÁBREGAS GARCIA, A. y GÓMEZ BECERRA, A. (1996): 39. GARCÍA-CONSUEGRA FLORES, J. M<sup>a</sup>. y PÉREZ HENS, J. M<sup>a</sup>. (2014): 81.

15 FÁBREGAS GARCIA, A. y GÓMEZ BECERRA, A. (1996): 43.



metro más cercano y con una dedicación preferente hacia los cereales y olivos, en una primera economía de subsistencia. También se desarrollaba una interesante ganadería trashumante que alcanzaba las cotas reducidas en aquellos periodos de invierno y que aprovechaban para beneficiarse de la sal como complemento de su alimentación<sup>16</sup>, y de una incipiente explotación minero-metalúrgica próxima al mar y a sus atractivas posibilidades de comunicación<sup>17</sup> en la recuperación principalmente del plomo, al resultar un material perfectamente utilizable para una pluralidad de usos por su elevada resistencia a la corrosión.

Y finalmente, las productivas faenas pesqueras próximas a las costas tenían una continuidad en tierra, con la preparación de la salazón del pescado que permitía su preservación y comercialización, convertida en uno de los elementos esenciales de su organización económica<sup>18</sup>. El derrumbe de la industria de salazones entre los siglos III al V d.C. posiblemente favoreció a un debilitamiento del poblamiento rural y con ello, el inevitable abandono de un considerable número de *villae* situadas en las inmediaciones del río Guadalfeo, coincidiendo con el declive del asentamiento romano de El Maraute y la reducción de la demanda en la producción de las salinas<sup>19</sup>.

Entre los siglos VII y VIII d.C. son pocos los yacimientos altomedievales que se encuentran emplazados en las cercanías de la franja costera, potenciándose los poblamientos de montaña o altura, alejados de aquellas zonas de riesgos para el desarrollo de la vida cotidiana, en una prolongada economía de subsistencia<sup>20</sup>. Y ya próximo a nuestra zona de estudio, algunos estudios arqueológicos informaron de la presencia de cerámica a mano y torno de época romana y medieval en unos asentamientos relacionados con las actividades mineras, próximo a la línea de costa como pudo ser el Cortijo de la Reala (siglos X al XII-XIII) y el Cortijo del Cura (cronología tardorromana y medieval).

Con el inicio del periodo islámico se modificó el sistema de poblamiento y explotación del litoral, identificando al-Bakri en el siglo XI y al-Idrisi en el siglo XII una relación comercial de alquerías de diferentes tamaños con fondeaderos representativos hacia el E como Melicena, Castell de Ferro y el enclave fortificado de La Rijana; o hacia el O con El Maraute y la explotación minera de las salinas de

---

16 MALPICA CUELLO, A. (1996): 26.

17 PÉREZ HENS, J. M<sup>a</sup> (2006): 163. LORENZO MORENO, A. y AYALA CARBONERO, J.J. (2006): 140.

18 FÁBREGAS GARCIA, A. y GÓMEZ BECERRA, A. (1996): 39. GOZALBES CRAVIOTO, E. (2001): 139.

19 FÁBREGAS GARCIA, A. y GÓMEZ BECERRA, A. (1996): 42. GOZALBES CRAVIOTO, E. (2001): 143. LORENZO MORENO, A. y AYALA CARBONERO, J.J. (2006): 140.

20 FÁBREGAS GARCIA, A. y GÓMEZ BECERRA, A. (1996): 39.

Trafalcaçis, Salobreña, Almuñécar y Jate en conexión con la costa norteafricana<sup>21</sup>, para afianzarse a lo largo de los siglos XIV y XV.

Mientras tanto, el cultivo y gestión de la caña de azúcar que se inició en el periodo de gobierno musulmán, se extendió rápidamente por la costa granadina, estableciéndose esta actividad milenaria en gran parte a las relaciones económicas, sociales y políticas de esta área con el exterior. Sin embargo, la inseguridad en estos asentamientos costeros resultaba evidente, de ahí que el sistema defensivo pudo surgir desde los primeros tiempos, si bien la ausencia de documentación y prospecciones arqueológicas nuevamente dificultan su precisión.

Quizás resulte oportuno trasladarse a los inicios de al-Andalus cuando pudo dar comienzo la construcción de una serie de enclaves fortificados en elevaciones representativas, en previsión de posibles ataques (con mayor incidencia desde el interior del territorio) que pudiera proteger o dar cobijo a su población más inmediata, no garantizando desde luego con su presencia el desarrollo y estabilidad a una población permanente<sup>22</sup>.

Aunque el periodo que comprende entre el califato y el reino zirí pudieron aparecer las primeras defensas del litoral, como por ejemplo La Rijana (siglo XI), el periodo nazarí será el que consagre el mayor esfuerzo y logro defensivo, fortaleciendo las defensas urbanas y creando una red de torres-atalayas situadas sobre las calas representativas que posibilitaban el desembarco<sup>23</sup>. Por lo que, a partir de finales del siglo XV e inicios del XVI la defensa cristiana de la costa granadina se convirtió en un objetivo de especial atención, ya que el mar será principalmente el lugar desde el cual se harán efectivas las principales amenazas proveniente de los monfíes y piratas berberiscos, mejorándose el sistema de protección litoral que hasta entonces había con una readaptación de las fortalezas disponibles o bien, mediante la construcción de otras nuevas<sup>24</sup>.

Esa situación persistente e inquietante inestabilidad en la seguridad de la costa contribuyó en el distanciamiento de los asentamientos poblacionales, en una evidente búsqueda de la capacidad de reacción en su defensa o en otros casos, garantizar con éxito la huida. Ese miedo constante en los residentes a sufrir una agresión, captura o muerte se trasladó hasta principios del siglo XIX<sup>25</sup>.

---

21 FÁBREGAS GARCIA, A. y GÓMEZ BECERRA, A. (1996): 59.

22 LORENZO MORENO, A. y AYALA CARBONERO, J.J. (2006): 142. SAROMPAS CAZORLA, C y MARTÍNEZ RODRÍGUEZ, F. (2015): 110.

23 FÁBREGAS GARCIA, A. y GÓMEZ BECERRA, A. (1996): 65.

24 SÁNCHEZ HOLGADO, J. R. (2018): 425.

25 VALVERDE RAMOS, S. *et al.* (2015): 154.

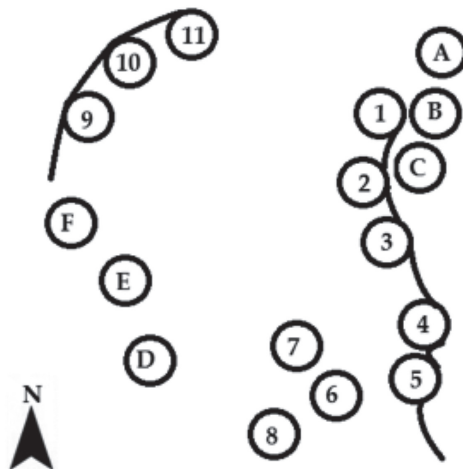
#### 4. Metodología, descripción e interpretación de la cantera

Como hemos tenido ocasión de comprobar, la cantera de piedras de molienda de Carchuna se localiza actualmente en un entorno de gran valor histórico y natural, justo en el rompiente donde perdura un afloramiento de rocas conglomeráticas, idónea por sus geomateriales explotados de característica y disposición regular casi plana, que facilitaría considerablemente la actividad de la cantería con la extracción de piezas de forma contigua y superficial.

Antes de comenzar con su descripción, resultaría oportuno exponer las dificultades encontradas para poder desempeñar las diferentes jornadas de campo, dependiendo de la predicción marítima en cuestiones fundamentales como el estado del oleaje que influye en el volumen de los sedimentos transportados o de las mareas, con especial interés en las bajamares que permitiera disponer a la zona de estudio del mayor tiempo posible al descubierto.

Tomando como referencia los ejemplos de piedras en proceso de extracciones visibles o de las oquedades producidas de aquellas otras ya separadas y situadas en los extremos, y mediante la colocación de los jalones correspondientes se pudo obtener las mediciones aproximadas de las dimensiones de las partes visibles de la cantera, alcanzando los 12,20 metros de frente (N) y 9,10 metros de fondo (S), que comprendería un área de 111,02 m<sup>2</sup>.


Figura 4: Croquis con la distribución aproximada de la cantera de piedras de Carchuna. Identificadas con letras se encuentran aquellas piedras de molienda en proceso de transformación in situ y mediante una secuencia creciente de números, aquellos huecos resultantes tras su definitiva desunión.



Autor: Elaboración propia.

La distribución de los trabajos en la cantera se realizó posiblemente en distintas fases y en paralelo, siempre en sentido longitudinal hacia la línea de costa (que evidentemente se encontraría algo más alejada por el espacio imprescindible para la normal actividad de los canteros) y de forma discrecional, ya que se distribuyen de forma aleatoria las piedras de molienda en proceso de regularización in situ (previamente esbozado el tamaño deseado) con aquellos huecos producidos por su separación.

**Figura 5:** Determinada mediante las letras A, B y C se observa las muelas en sus fases intermedias de manufacturas, una vez eliminada la parte sobrante exterior de la circunferencia; mientras que con la secuencia numérica 1, 2 y 3 se cuantifican los huecos resultantes de las piezas separadas.



Autor: Elaboración propia. Captada el día 11 de marzo de 2020.

Si bien no se puede descartar la producción de piedras para molinos de mano, no parece ser el caso una vez analizados los ejemplos disponibles, ya que presentan un tamaño relativamente homogéneo y de unas dimensiones estandarizadas que oscilan en torno a 1,15 - 1,30 m de diámetro y de un grosor aproximado a los 30 cm. En total se han podido contabilizar 17 intervenciones donde en once de los casos se han conseguido extraer las piezas insertas en el hueco de morfología circular delimitado por su forma; mientras que en los 6 ejemplos restantes y desconociéndose los motivos, fueron abandonadas precipitadamente en fases intermedias de manufactura.

En la actualidad se conservan otros interesantes ejemplos de explotación de canteras repartidos a lo largo de la Península Ibérica, como puede resultar en esta región las moleras de Moclín, Loja y Padul (Granada); Albox (Almería); Cabra y Belmez (Córdoba); Barbate, Rota y Chipiona (Cádiz); y Almadén de la Plata (Sevilla). En la Comunidad Autónoma de Castilla La Mancha las moleras de Almodóvar del

Campo (Ciudad Real); Cifuentes y Sigüenza (Guadalajara). O en la Comunidad Valenciana las moleras de Ibi (Alicante) y Canals (Valencia), entre otras.

**Figura 6:** Identificada mediante la secuencia numérica 1, 2, 3, 4 y 5 se pueden apreciar los orificios resultantes de las actividades de la cantería.



Autor: Elaboración propia. Captada el día 11 de marzo de 2020.

La técnica aplicada para la desunión de las piedras en sustrato rocoso que se extiende desde la antigüedad, consiste básicamente en una actividad que se iniciaba picando una ranura anular de una anchura que oscilaba entre los 10 y 15 cm y que permitía dar la forma a la pieza que se deseaba obtener. Una vez que la profundidad alcanzaba al grueso deseado y mediante el auxilio de picos y cuñas se conseguía la separación definitiva de la figura, garantizando un uso económico de la roca y una estandarización del producto<sup>26</sup>.

En ese momento comenzaba el trabajo de desbastado y perfilado de la piedra hasta alcanzar su acabado definitivo y depósito en el lugar establecido para su distribución, principalmente a un radio de acción local. Un traslado que no resultaba fácil debido al peso de las muelas que exigía del uso de un carro arrastrado por animales junto a una adecuada red de caminos muleros que garantizara el transporte; sin descartar en algunos casos un mayor distanciamiento, por su evidente proximidad a las líneas de tráfico marítimo.


La extraordinaria dureza del material ha contribuido a su mantenimiento y a los importantes efectos de la meteorización y erosión, no habiendo alterado en exceso la conservación de las piedras. Sin embargo, la continua acción de desgaste y sedimentaria del mar no ha permitido localizar el emplazamiento que se pudo

<sup>26</sup> ANDERSON, T. J. (2014): 161.



destinar a la ubicación de los restos resultantes de los vertidos producidos por la actividad de la extracción y desbastado de los trabajos realizados.

Figura 7: Reseñadas mediante las letras D, E y F se localizarían las muelas en fases intermedias de manufacturas; acompañada con la secuencia numérica 5, 6, 7, 8, 9, 10 y 11 correspondiente a los huecos resultantes de aquellas otras extraídas.



Autor: Elaboración propia. Captada el día 11 de marzo de 2020.

### 5. Evolución de la cantera hasta la situación actual

Esta franja costera mediterránea ha sufrido modificaciones considerables relacionadas a la tectónica y al cambio del nivel del mar, favorecidas de forma considerable por una continuada sedimentación de materiales diversos proveniente de las laderas que la circunda y de la propia acción del oleaje y a la erosión litoral. De ahí que, en la actualidad la parte visible de la cantera se localice en una zona intermareal, sencillamente incompatible durante el periodo de su funcionamiento por la dificultad añadida a las cuidadas labores de desunión y perfilado de las piezas que indica que el nivel del mar era más bajo en el momento de la explotación de la cantera.

Por lo que esa acción erosiva y sedimentaria que se extiende en el tiempo, posiblemente sea la responsable de una hipotética ocultación que hizo que no fuera incluida en los documentos de la época, como pudo ser el caso del Diccionario geográfico-estadístico-histórico de Pascual Madoz donde reconoció expresamente para esta franja una ocupación poblacional intensa mediante numerosos aljibes, norias, hornos de alfarería y sepulturas moriscas<sup>27</sup> o que no se haya podido locali-

27 MADOZ, P. (1846-1850): 239.

zar las tres extracciones pequeñas que cita Timothy J. Anderson para los molinos manuales de unos 40 cm de diámetro<sup>28</sup>. Y ese soterramiento prolongado puede continuar hasta nuestros días, donde futuros ejemplos podrían contribuir en determinar el tamaño y alcance real de explotación de la cantera.

Los asentamientos poblacionales de la costa granadina se extendieron en el tiempo y la ocupación antrópica de la llanura litoral de Carchuna puede resultar un fantástico ejemplo de su continuidad tanto en la gestión y dinamización de los recursos como en la atracción de nuevas actividades, de ahí el permanente interés en la búsqueda de una óptima seguridad defensiva. En cuanto a los productores de muelas de molino interesados en la localización de aquellas zonas donde se pudieran extraer las piezas con las mejores propiedades posibles, seleccionaron este substrato rocoso que haciendo uso de ranuras anulares talladas con herramientas facilitaban la separación de los grandes cilindros que posteriormente se perfilaban y que por su tipología parecen ser post-romano, aunque no se podría descartar una cronología romana<sup>29</sup>.

En relación a la alimentación de sus habitantes junto a la necesidad del cultivo y producción cañero-azucarera, favoreció en la proliferación por el territorio de los elementos de construcción relacionados a los mismos. En ellos incluimos por las evidencias documentadas, de la necesidad de producción de un número considerable de piedras de molienda circulares (teniendo en cuenta normalmente de la necesidad de las disposiciones de dos muelas, una volaera o corredera y otra solera, enlazadas mediante un engranaje), formadas principalmente por rocas conglomeráticas y de areniscas de grano grueso que favoreciera el adecuado funcionamiento de los molinos hidráulicos o de tracción animal. Debemos de tener en cuenta que la demanda tuvo que ser relativamente elevada ya que la posible ruptura de una muela, si se carecía de pieza sustitutoria, podría contribuir a la paralización de la actividad del molino<sup>30</sup>.

Atendiendo a la morfología en disco producida en las piezas insertas y de aquellas otras que de forma incomprensible fueron abandonadas precipitadamente, se ha podido alcanzar unas conclusiones en cuanto a su tamaño relativamente homogéneo que oscila entre los 1,15 y 1,30 m de diámetro, lo que permite entender que la mayoría de estas piezas se destinaron al mismo uso.

Todos los casos que se conservan en la antigua cantera carecen de la horada central que perfectamente se podía producir en su fase de perfilado y que posteriormente era utilizado para la introducción del cereal o que comunicaba al árbol

---

28 ANDERSON, T. J. (2014): 366.

29 ANDERSON, T. J. (2014): 171.

30 CASTRO, J. *et al.* (2011): 30.

con el rodezno; lo que permite deducir que posiblemente su destino eran los molinos harineros o del azúcar y en menor medida, hacia los trujales.

**Figura 8:** Piedra de molienda de unas dimensiones que oscila en torno a 1,10 m de diámetro y de un grosor aproximado a los 20 cm. Resulta de un tamaño algo inferior a las piedras extraídas en la cantera de Carchuna, que se puede deber al desgaste de su propio uso y al evidente deterioro del transcurso del tiempo. Único ejemplo disponible en el Museo Preindustrial del Azúcar de Motril.



Autor: Elaboración propia. Captada el día 21 de octubre de 2020.

**Figura 9:** Antiguas ruedas de molino disponibles en el castillo de San Miguel en Almuñécar.



Autor: Elaboración propia. Captada el día 27 de septiembre de 2016.

Teniendo en cuenta la ubicación e importancia de la cantera en relación al volumen de piezas extraídas junto a la incipiente actividad marítima, no se descarta que haciendo uso de los medios de transportes de la época, además de abastecer a



los asentamientos próximos, el destino de estos productos pudiera ser otros lugares más distanciados del ámbito estrictamente local.

**Figura 10:** Otros ejemplos de muelas de diseño cónico y en disco se pueden observar en el barranco del Algarrobo (término municipal de Vélez de Benaudalla).



Autor: Elaboración propia. Captada el día 13 de marzo de 2020.

**Figura 11:** Rodezno o rodete de un molino harinero de acequia en el término municipal de Lújar.



Autor: Elaboración propia. Captada el día 04 de agosto de 2016.

En la actualidad, la cantera de Carchuna se puede convertir en un referente didáctico y cultural de extraordinaria importancia en la costa granadina como exposición inédita de las actividades de cantería en la producción de las piedras de molienda circulares, con unos interesantes ejemplos que perduraron en sus fases

intermedias de manufacturas junto a las oquedades y negativos producidos en el proceso de retirada.

## **6. Conclusiones y consideraciones finales**

El presente estudio de investigación pone de manifiesto un interesante complejo tecnológico relacionado a la elaboración de piedras de molienda circulares. Debido a la ausencia de registros y documentos específicos relacionados a su funcionamiento, su datación se convierte en una ardua tarea teniendo en cuenta el tiempo transcurrido y las transformaciones territoriales producidas. Por ello, las ideas y conclusiones alcanzadas en ningún caso se pueden interpretar como definitivas o concluyentes sino más bien complementarias a la futura participación de otras disciplinas (entendiéndose imprescindibles prospecciones o catas) que contribuyan a la materialización con éxito a su datación, identificación, protección y divulgación de los restos arqueológicos.

La cantera de Carchuna atesora un gran interés científico porque puede representar el primer ejemplo que se conserva al aire libre para la extracción de este tipo de elementos a lo largo de la costa granadina, con ejemplos bien definidos y otros detenidos en pleno proceso de elaboración; y por el número de estructuras analizadas, posiblemente de mayor entidad al acotado en el presente inventario, podría determinarse una producción de abastecimiento superior al ámbito de la escala local favorecidos por las posibilidades para su transporte y el grado de antropización.

La tecnología de la industria molinar evolucionó en sintonía a la producción del azúcar y con ello, contribuyó a la creación del paisaje costero granadino mediante la introducción de su cultivo en la época árabe a través de los trapiches e ingenios en una interesante etapa preindustrial. Durante las primeras décadas del siglo XIX volvió a renacer el cultivo azucarero, en esta ocasión acompañado de una inversión económica que conllevó la construcción de modernas fábricas integradas en una producción fabril que le otorgó identidad. Un paisaje actualmente amenazado y monopolizado por unas actividades agrícolas del cultivo bajo plástico que requieren de una regulación adecuada al suponer el principal consumidor del territorio, con una elevada incidencia en nuestro ámbito de estudio.

La carencia de protección jurídica junto a la posible despreocupación social e institucional de este yacimiento arqueológico en una zona litoral, en el que se incluye el desconocimiento y la posible falta de la sensibilización adecuada de la población que hace uso de estas zonas principalmente en el periodo estival, lo convierten en una cantera de especial exposición a su destrucción de carácter irreparable.

Por lo que se considera imprescindible para poder otorgarle de un mantenimiento preventivo, de la posesión de un estatuto jurídico protector en el que se le proporcione algún tipo de declaración o inscripción que le permita su inclusión en el Catálogo General del Patrimonio Histórico Andaluz de forma genérica, hasta que estudios posteriores permitan otorgarle un régimen jurídico específico que refuerce su conservación y difusión.

La ausencia del conocimiento genérico de los valores culturales que atesora la cantera de Carchuna como vestigio de nuestra historia y arqueología del paisaje, le hace acreedor de que se promuevan las oportunas campañas de concienciación y educación social, que impulse el desarrollo de un espíritu en la ciudadanía de forma respetuosa con el entorno cultural, especialmente de la población local como garante en la preservación de su patrimonio cultural más cercano.

Teniendo en cuenta el auge que ha experimentado durante los últimos años el turismo rural y en particular las actividades relacionadas con el medio ambiente, podría ser el momento de la puesta en valor de la cantera de Carchuna, identificándola por sus características culturales, naturales y paisajísticas; para introducirla a continuación en el marco de la normativa que le sea de aplicación, como un recurso de dinamización de la economía local a través de la creación de rutas o actividades que promuevan su protección, reconocimiento y difusión.

## BIBLIOGRAFÍA

- ANDERSON, T.J. (2014): “*Moleras en la Península Ibérica: una primera clasificación de las canteras de molinos*”. Revista d'Arqueologia de Ponent, 24, pp. 157-174.
- ANDERSON, T.J. (2016): “*Turning Stone to Bread: A Diachronic Study of Millstone Making in Southern Spain*”. Southampton Monographs in Archaeology New Series 5, Southampton, p. 636.
- ARTEAGA, O. (1992): “*Excavación de urgencia en el Peñón de Salobreña (Granada)*”. Ayuntamiento de Salobreña, p. 88.
- CASTRO, J.; PASCUAL, P. y GARCÍA, P. (2011): “*La cantera de Errota Arri: El uso documentado de roca cretácica para fabricar muelas de molino en Mijoa, Mutriku (Gipuzkoa)*”. Deba aldizkaria, n° 80, pp. 24-31.
- CHOCANO MORENO, J. (2015): “*Los molinos hidráulicos del Guadiana en el entorno de Ciudad Real*”. Biblioteca Virtual de Castilla-La Mancha, I Congreso Nacional Ciudad Real y su provincia: Tomo III, pp. 316-336.
- DÍEZ GONZÁLEZ, J. (1996): “*6. Las costas. Guía física de España*”. Alianza Editorial. Madrid, p. 715.
- FÁBREGAS GARCÍA, A. y GÓMEZ BECERRA, A. (1996): “*La costa de Granada. El territorio y la vida marítima. De la Prehistoria al Siglo de las Luces. El puerto de Motril*”. Autoridad Portuaria de Almería-Motril. Motril, pp. 31-109.
- GARCÍA-CONSUEGRA FLORES, J.M<sup>a</sup> y PÉREZ HENS, J.M<sup>a</sup>. (2014): “*De nuevo sobre el Maraute. La Cañada de Vargas (Torrenueva, Granada) y el estuario del Guadalfeo en época romana. La trastienda del negocio sexitano*”. Arqueología y territorio, n° 11, pp. 79-96.
- GOZALBES CRAVIOTO, E. (2001): “*Economía de Almuñécar en la Antigüedad*”. Qalat. Revista de Historia y Patrimonio de Motril y la costa de Granada, pp.131-143.
- JABALOY SÁNCHEZ, A. et al. (2008): “*Guía geológica. Granada. Guías de la Naturaleza*”. Diputación de Granada, p. 184.
- LÓPEZ FERNÁNDEZ, D.A. (1996): “*Historia y formación del espacio portuario de Motril. El puerto de Motril*”. Autoridad Portuaria de Almería-Motril. Motril, pp. 113-287.
- LORENZO MORENO, A. y AYALA CARBONERO, J.J. (2006): “*El hombre y el medio. La Sierra de Lujar. Monografías ambientales de la costa granadina*”. Área de Medio Ambiente del Ayuntamiento de Motril, n° 4, pp. 139-159.
- MADOZ, P. (1846-1850): “*Diccionario geográfico-estadístico-histórico de España y sus posesiones de ultramar*”. Madrid: [s.n.], (Establecimiento tipográfico de P. Madoz y L. Sagasti), Tomo 5, pp. 239-240.
- MALPICA CUELLO, A. (1996): “*Una tierra abierta al mar. El puerto de Motril*”. Autoridad Portuaria de Almería-Motril. Motril, pp. 19-30.
- PASCUAL MAYORAL, P. y GARCÍA RUÍZ, P. (2003): “*Las canteras de piedras de molino: una industria riojana desconocida*”. Altza, hautsa kenduz- VII, Altza, pp. 135-146.

- PÉREZ HENS, J.M<sup>a</sup>. (2006): “*Arqueología y minería antigua en Sierra Lújar. La Sierra de Lújar*”. Monografías ambientales de la costa granadina. Área de Medio Ambiente del Ayuntamiento de Motril, n° 4, pp. 161-175.
- SAINZ ALBERO, M.I. (2007): “*Etnografía histórica de Mendavia. Panadería, molino y tiendas*”. Cuadernos de etnología y etnografía de Navarra, n° 82, pp. 163-199.
- SÁNCHEZ HOLGADO, J.R. (2018): “*Paisajes y elementos de defensa y control del territorio en la Costa Tropical de Granada. Conservación y uso turístico de su patrimonio cultural de carácter militar*”. Tesis doctoral, UNED, 2018.
- SAROMPAS CAZORLA, C. y MARTÍNEZ RODRÍGUEZ, F. (2015): “*Sierra de Lújar Andalusí. Las Sierras de Lújar y La Contraviesa. Una propuesta para el desarrollo sostenible*”, Monografía ambiental editada por la Asociación Buxus, Motril, pp. 108-112.
- VALVERDE RAMOS, S. et al. (2015): “*El control imposible de un territorio. Las Sierras de Lújar y La Contraviesa. Una propuesta para el desarrollo sostenible*”, Monografía ambiental editada por la Asociación Buxus, Motril, pp. 154-175.



**COMO PROVOCAR UN GENOCIDIO SIN QUE SE NOTE MUCHO  
(EL COVID Y BOLSONARO)**

**How to provoke a genocide without making it obvious  
(The Covid and Bolsonaro)**

**CARLOS SIXIREI PAREDES**

Universidade de Vigo

Recibido: 27/07/21  
Aceptado: 31/08/21

**Resumen**

En este trabajo se hace un seguimiento a través de la prensa de España y de Brasil especialmente, de las políticas aplicadas por el Gobierno Federal brasileño con anterioridad y durante la pandemia hasta el momento presente. Se analiza esta política y las consecuencias que ha tenido y cuáles pueden ser las perspectivas de futuro inmediato con vistas a las elecciones presidenciales de 2022.

**Palabras clave:**

Brasil, Bolsonaro, Pandemia, Política

**Abstract**

In this study the Spanish, and especially Brazilian press, made follow-ups of the policies applied by the Brazilian federal government before and during the pandemic up to the present. This policy and the consequences it has had, as well as what the immediate future prospects may be in regard to the 2022 presidential elections, are analyzed

**Key words:**

Brazil, Bolsonaro, Pandemic, Politics

## 1. INTRODUCCIÓN

El domingo 28 de Octubre de 2018, Brasil celebraba la segunda vuelta de las elecciones presidenciales a la que habían llegado dos candidatos, los dos más votados en la primera: Jair Bolsonaro, candidato de las derechas y Fernando Haddad, candidato de las izquierdas. Excluyo expresamente la terminología “centroderecha” o “centroizquierda” porque lo que se entiende por centro en términos políticos e incluso sociológicos, estuvo por completo ausente en estas elecciones, especialmente desde el momento en que los candidatos que podían identificarse con tal espacio, fueron barridos en el primer turno. La polarización, en vísperas de la jornada electoral decisiva, era extrema. En tal situación, el centro no tenía nada que hacer si entendemos por centro posiciones moderadas y dialogantes. Los motivos del desastre del centro hay que buscarlos en la desdichada presidencia de Michel Temer, principal agente (aunque encubierto) y principal beneficiario de la deposición de su antecesora Dilma Rousseff tras un escandaloso proceso de *impeachment* que se convirtió en ejemplo de manual de hasta dónde puede llegar la descomposición y la corrupción de una clase política más preocupada por asegurar su supervivencia y sus privilegios que por solucionar los problemas del país.

Temer pertenecía a uno de los dos partidos de centro más destacados y con fuerte arraigo y presencia en todo Brasil, el PMDB<sup>1</sup>. Dilma lo había elegido como compañero de dupla presidencial a pesar de la reticencia de Lula da Silva, anterior Jefe de Estado, quien lo veía como un candidato débil y poco fiable. El tiempo le daría sobrada razón.

La llegada de Temer a la presidencia se anunció como una especie de bálsamo de Fierabrás que curaría todos los males del país comenzando por los derivados de la corrupción y la crisis económica. Ni la corrupción desapareció (muy por el contrario, se incrementó, pues los votos favorables al *impeachment* no eran gratuitos)<sup>2</sup> ni la crisis se solucionó (Temer y seguidores habían anunciado una lluvia de inversiones foráneas en Brasil tan pronto Dilma fuera depuesta; no llegó un

- 
- 1 El PMDB procedía de un partido originado durante la dictadura militar brasileña, el MDB y que aglutinaba a toda la oposición tolerada, desde la izquierda a la derecha democrática. Con la vuelta de la democracia, el ya autobautizado como PMDB, se fue escorando progresivamente hacia la derecha lo que provocaría una escisión por su izquierda dirigida, entre otros, por el muy conocido intelectual Fernando Henrique Cardoso. De esta escisión nace el PSDB (Partido Social Democrático Brasileiro) quien tampoco tardaría mucho en iniciar el peregrinaje hacia el centro aunque manteniendo un discurso reformista. V. Meneguello, R. (1998)
  - 2 Conviene recordar que la Cámara de Diputados que juzgó y destituyó a Dilma estaba presidida por un hombre acusado por la fiscalía de mantener cuentas secretas en Suiza y al que deseaba ver fuera el 95% de la población brasileña. Además 273 parlamentarios que integraban la Cámara Baja (el 53,2% del total) tenían o habían tenido casos con la justicia por delitos relacionados con la corrupción. V. Sixirei, C. (2019) pg. 1180



dólar). El resultado fue que la popularidad del presidente se desmoronó en breve tiempo. De contar con más del 70% de apoyo de la opinión pública en septiembre de 2016, a hundirse en un raquítico 3% en vísperas de las elecciones de 2018 a las que Temer, muy prudentemente, prefirió no presentarse ante la *débaque* electoral que se anunciaba. Y la caída de Temer arrastró al centro, tanto en su versión más a la derecha (PMDB) como en su versión más a la izquierda (PSDB). Los partidos que configuraban el centro obtuvieron 5.096.350 votos el PSDB (candidato Geraldo Alckmin) y 1.288.950 el PMDB (candidato Henrique Meirelles). Ambos juntos sumaban 6.385.300 sufragios, menos de la mitad de los que obtuvo Ciro Gomes (13.344.371), un correccaminos de la política que circuló por la derecha (Arena) y por la izquierda (Partido Popular Socialista) y que se presentaba por el Partido Laborista Democrático, una formación que pretendía recoger la herencia del varguismo y el brizolismo<sup>3</sup>.

Pero el centro pudo haber sido decisivo en la segunda vuelta si hubiera pedido el voto para Haddad. No lo pidió y, aparentemente, se abstuvo para no mancharse en apoyo del candidato del odiado PT, Haddad, ni del patán populista de la derecha Jair Bolsonaro<sup>4</sup>. El principal ideólogo y gurú, de PSDB, Fernando Henrique Cardoso, llegaría a afirmar que Bolsonaro no representaba ningún peligro para la democracia:

“Bolsonaro no tiene partido, y eso de momento impide que se pueda transformar en un autoritarismo organizado”

En la misma entrevista en que manifestó esta idea, también dijo:

“Brasil tiene instituciones fuertes, la sociedad y los medios de comunicación son libres, la justicia es independiente y al pueblo le gusta la libertad”<sup>5</sup>

No pasarían muchos meses sin que tuviera que arrepentirse por lo expresado y desdecirse.

Huérfano Haddad de los votos del centro, con la derecha extremadamente movilizada, gracias, entre otras cosas, al apoyo incondicional a Bolsonaro de las diversas sectas llamadas evangélicas que se multiplican como hongos en el país, en medio de un ambiente de extrema hostilidad hacia el PT y la izquierda en general

---

3 Leonel Brizola fue un político populista de izquierdas, figura destacada del PTB (Partido Trabalhista Brasileiro. No confundir con el PT, Partido Trabalhista de Lula da Silva), gobernador de Rio Grande do Sul y Rio de Janeiro y candidato a la presidencia de la República en dos ocasiones

4 Así lo consideraban, en conversaciones privadas, los dirigentes de uno y otro partido. Algunas de estas opiniones, con nombre y apellidos de quien las había publicado, aparecieron en la revista *IstoÉ* en octubre de 2018.

5 Párrafos incluidos en la entrevista concedida al diario madrileño *El País* y publicada el 12/XI/2018

alentada desde templos, púlpitos y prensa (de manera muy destacada desde el diario carioca *O Globo*, propiedad de la familia Marinho, aunque no fue el único en extremar y manipular noticias, fotos y declaraciones), el resultado estaba cantado. El último domingo de octubre de 2018 eran llamados a las urnas 147.299.471 votantes. Ejercieron su derecho 115.933.451. El candidato de la derecha cuyo lema de campaña fue “*Brasil y Dios por encima de todos*” (justo por ese orden), obtuvo 57.797.847, su oponente, candidato de la izquierda con el lema “*El Pueblo feliz de nuevo*”, consiguió 47.040.906.

El voto a Bolsonaro fue el voto del miedo, el voto del hartazgo, el voto de la frustración y el voto del resentimiento. Un voto preferentemente blanco (pero no solo), de clase media y alta (pero no solo) y urbano (pero no solo). El candidato de la izquierda ganó en los estados nordestinos, los más pobres, los que mantuvieron su fidelidad a Lula y al PT. Bolsonaro arrasó en los estados ricos, en los de mayoría blanca y más urbanizados. Ganó además, con la creencia generalizada entre las clases medias, de que, mano de santo, lo arreglaría todo, desde los ascensores que no funcionaban en los edificios públicos, hasta el peligro comunista, además de acabar con la amenaza de negros, gays, transexuales, lesbianas, indios, ecologistas, feministas y demás ralea. La periodista brasileña Eliane Brum, denominó a este triunfo, la venganza de los resentidos<sup>6</sup>. Esa masa de votantes de ambos sexos liberó su odio y pasó a amenazar sin freno a todo discrepante calificado, como mínimo, de comunista y a expresar, también sin freno, sentimientos xenófobos, ultranacionalistas, racistas, supremacistas, machistas y ultrarreligiosos. Fotos de enloquecidos ciudadanos agarrados con una mano a la bandera brasileña y con otra a rosarios, crucifijos y estampas, luciendo la camiseta de la selección nacional de fútbol, recorrían las calles de las ciudades del país para celebrar el triunfo de su candidato, cantando, bailando, amenazando y atacando a todo al que se encontraban por delante que no mostrara entusiasmo por acompañar la gritería. Hubo cientos de ataques registrados por la policía en la noche del 28 y días siguientes, a pobres, negros y negras, indígenas y gentes de apariencia sospechosa que lo mismo podían interpretarse como drogadictos, delincuentes de favela, gays, hippies, comunistas o cualquier otra idea que se les viniera a la cabeza a los agresores. Por último, añadir que el voto bolsonarista no fue aplastantemente masculino. El 50% de las mujeres que ejercieron el sufragio votó por el candidato de la derecha (los hombres votaron en un 60%). Y hay otros datos interesantes que dan una idea de la polarización y del odio generalizado hacia la izquierda incluso entre aquellos grupos que más perjudicados podían resultar de producirse un triunfo de Bolsonaro. A pesar de los múltiples y variados denuestos que el candidato pronunció contra

---

6 *El País*, 7/XI/2018

las minorías a lo largo de la campaña, recibió el 29% del voto del movimiento LGT-BI y el 37% de los negros.

La profesora brasileña de la Universidad de Zurich, Malu Gatto, explicaba así el voto femenino:

“Hay que tener en cuenta que en estas elecciones fue la clase social el factor decisivo. Los más ricos votaron a Bolsonaro y las mujeres siguieron ese patrón”<sup>7</sup>

Otro factor que contribuyó al éxito de Bolsonaro fue el previo triunfo de Donald Trump en Estados Unidos en las elecciones de 2016. La derrota del discurso liberal y el enorme avance de la coalición de ultraconservadores y ultrarreligiosos, tanto evangélicos como católicos, además del voto de castigo a la candidata demócrata por parte de un sector del electorado, ese mismo sector que cree que a los radicales los modera el ejercicio del poder y que, por lo tanto, no es tan fiero el león como lo pintan, dio alas a los sectores equivalentes de Brasil en donde, además, había un hartazgo por la corrupción que se arrastraba año tras año, gobierno tras gobierno y presidente tras presidente sin que se percibiera ningún remedio. Un hartazgo muy diferente del imperante en los Estados Unidos donde no se achacaba a la clase política una corrupción generalizada (aunque hubiese casos puntuales) sino un divorcio con respecto a las preocupaciones del electorado, pero al final ambos hartazgos confluyeron en respuestas similares: El voto al *outsider*.

Y por último el peso creciente de la masa adscripta a las múltiples sectas evangélicas<sup>8</sup>, unas sectas convertidas en negocio lucrativo que explota los temores de la gente en tiempos de incertidumbre, que es políticamente ultraconservadora, con un discurso opuesto al feminismo, a la libertad sexual, al laicismo y a la libertad de pensamiento, y en donde la Biblia es el único referente para resolver cualquier problema. Estas sectas han crecido exponencialmente en los últimos años y han hecho de un país masivamente católico, como era Brasil todavía en 1980, otro en donde el catolicismo ha perdido muchísimo terreno. La suma de pentecostales, bautistas, presbiterianos, Testigos de Jehová y los cientos de pequeñas sectas y congregaciones que no superan el ámbito local o regional, representa casi el 30% de la población. Estamos hablando de un país que tenía a 31 de diciembre de 2020, 211.380.000 habitantes, el 30% de esa población supone la cantidad de 63.414.000. Una cantidad que actuando homogéneamente representa una enorme fuerza electoral. Y eso fue lo que sucedió.

---

7 *El País*, 4/XI/2018

8 Sería injusto generalizar e incluir en el mismo saco a todos los evangélicos. Las sectas que más apoyaron a Bolsonaro provenían del grupo neopentecostal.

### 1.1. ¿Quién era Bolsonaro que tales pasiones levantaba?

Jair Messiah Bolsonaro nació en el pueblo paulista de Glicério en 1955. Estudió para oficial en la Academia Militar de Agulhas Negras en donde ingresó en 1974 cuando acababa el peor periodo de la dictadura brasileña, la representada por la presidencia de Emilio Garrastazu Médici, y comenzaba el que inauguraría la etapa de lenta y progresiva apertura política con Ernesto Geisel. Egresado como teniente serviría en Mato Grosso y posteriormente en Rio de Janeiro. Desde el inicio de su carrera militar dio muestras, de acuerdo a informes de sus superiores, de “*una excesiva ambición financiera y económica*”<sup>9</sup>. En 1988 pasó a la reserva con el grado de capitán después de varios oscuros episodios entre los que figura la operación “*beco sem saída*” (callejón sin salida) consistente en poner bombas de baja potencia en cuarteles y academias militares para protestar por los bajos salarios de la oficialidad.

Una vez reintegrado a la vida civil, se fijó en la política como nueva y rentable actividad. El mismo año de su baja en el ejército es elegido concejal en Rio de Janeiro por el Partido Demócrata-Cristiano. Por entonces todavía era católico. En 1990 consigue un acta de diputado federal por el mismo partido al que luego abandonará para peregrinar por varias formaciones: El Partido Progressista Reformador (1993-95), el Partido Progressista Brasileiro (1995-2003)<sup>10</sup>, el Partido Trabalhista Brasileiro (2003-2005), el Partido da Frente Liberal (2005), el Partido Progressista (2005-2016) el Partido Social Cristão (2016-2017), el Partido Ecológico Nacional (2017) y Partido Social Liberal (2018). Con la excepción del PTB todo el amplio abanico de siglas en las que militó Bolsonaro, se sitúan en la derecha conservadora, nacionalista y xenófoba. Y el discurso del diputado se adaptó perfectamente a tales condicionantes. Defendió la libre adquisición de armas por parte de los hacendados para impedir las invasiones de fincas realizadas por campesinos sin tierra (Movimiento MST) y la castración electrónica de violadores. Absolutamente contrario a la homosexualidad se opuso al matrimonio entre personas del mismo sexo, a la adopción de hijos por parejas homosexuales o a la adaptación de los registros civiles para dar cabida a las personas transgénero. Ha defendido la tortura en ciertos casos (para delitos de narcotráfico, por ejemplo) la pena de muerte para homicidios premeditados, la vasectomía y la ligazón de trompas por cuenta del estado para gente joven pobre y la reducción de la mayoría penal. Se ha posicionado contra toda discriminación positiva a favor de las minorías raciales, especialmente negros, de los que llegó a afirmar que no servían ni para procrear. Se ha opuesto

9 Estos informes fueron publicados por el diario *Folha de São Paulo* en 2018

10 Este partido ha sido el más afectado por el escándalo de Petrobras, que hundió las acciones de la compañía petrolífera estatal, al estar implicados diversos políticos vinculados al mismo. El PPB es, en parte una continuidad del PPR

a toda medida contra la corrupción, se define como hiperliberal en cuestión de economía colocando al Estado en ese campo en una posición secundaria y de mera subsidiariedad y no ha vacilado en atacar cualquier reivindicación feminista. Es también opuesto al Estado laico.

Casado tres veces, en 2007 contrajo matrimonio civil con su actual esposa Michele de Paula Firmo, una activista religiosa evangélica, por influencia de la cual recibió en el Jordán un segundo bautismo a manos del pastor Everaldo Dias Pereira, fundador del PSC en el que Bolsonaro militó entre 2016 y 2017. Dias Pereira es pastor de la secta Assambléia de Deus y tiene un turbio pasado de denuncias por agresiones físicas a su ex mujer y de violaciones. En cuanto a la conversión pentecostal de Bolsonaro no está del todo clara. Para muchos comentaristas continúa siendo católico, pero muy próximo a la iglesia de su mujer en la que frecuenta los cultos.

Es ahora cuando aparece en escena uno de los tres gurús de Bolsonaro: El auto-nombrado obispo Edir Macedo<sup>11</sup>, fundador en 1977, junto a su cuñado Romildo Ribeiro Soares<sup>12</sup>, de la Igreja Universal do Reino de Deus (IURD), una entidad que se ha convertido en un poder económico que controla el segundo canal de televisión del país por el número de emisoras y el tercero por audiencia, la TV Record, que fue adquirida por el obispo en 1989. A la IURD se le atribuyen más de 6.500 templos en todo Brasil en donde los fieles abonan mensualmente el 10% de su salario para el sostenimiento del culto y las labores de alistamiento. Cuenta con una milicia paramilitar propia, los llamados Gladiadores del Altar, que desfilan marcialmente uniformados con camisetas verde musgo, en donde aparece la inscripción “*Eu positivo*”, y pantalones oscuros. En el año 2014 inauguró en São Paulo un megatemplo, que pretende ser réplica del Templo de Salomón, y que ocupa una superficie de 70.000 m<sup>2</sup>. La fortuna personal del obispo, según la revista Forbes, asciende a 1.100 millones de US\$. Macedo fue aliado de Lula y luego pasó a apoyar la candidatura de Bolsonaro de quien se convirtió en una especie de director espiritual a distancia.

El segundo gurú del Presidente, se autocalifica de filósofo. Es Olavo de Carvalho quien, desde 2005, vive recluido en Estados Unidos en donde se dedica a la astrología, y fue quien recomendó a las personas que ocuparían las carteras de Educación y Exteriores. Es defensor del ultraliberalismo económico y del conserva-

---

11 Edir Macedo, nació (1945) y vivió como católico hasta 1974 en que aparece militando en una secta denominada Cruzada do Caminho Eterno. Su pensamiento religioso, ultraconservador, se alinea en lo que se ha dado en llamar Teología de la Prosperidad, una doctrina que hace furor en la clase media brasileña. En España esta secta se denomina Familia Unida y cuenta con 34 lugares de culto.

12 Romildo Riveiro rompería en 1980 la sociedad mercantil establecida con el nombre de IURD, para crear otro sello propio, la Igreja Internacional da Graça de Deus

durismo moral. Ha denunciado, a través de You Tube, complots comunistas para destruir los valores de la familia y de la civilización judeocristiana. Sus artículos en numerosas publicaciones conservadoras de Brasil lo alinean en el terreno de los conspiranoicos. Constantemente está alertando contra presuntos intentos de golpes de estado inspirados por la izquierda de los que no presenta ni la más mínima prueba. Se convirtió en un ídolo de la derecha brasileña en la que sus intervenciones tienen mucho eco. Sin ningún título académico, desprecia absolutamente al mundo científico y universitario en la misma medida en que es despreciado por él. Clama contra el peligro de islamización y procura olvidar que en los años 80 formó parte de una cofradía espiritual musulmana. Para Carvalho, el ex presidente Lula da Silva es el líder supremo del comunismo latinoamericano y gran inspirador de todas las operaciones de desestabilización contra gobiernos democráticos (es decir, de derechas). Acusó a Obama de ser apoyado (incluso económicamente) por Hamás, la OLP, Gadafi, Fidel Castro, Chávez y todas las fuerzas procomunistas y proterroristas del mundo. Al candidato del PT, Fernando Haddad le atribuyó defensa acérrima del incesto. Se presenta como el único dique intelectual contra el pensamiento de izquierdas imperante en Brasil<sup>13</sup>. Llegó a afirmar que durante la dictadura brasileña toda la prensa del país tenía como directores a afiliados al PCB. Con el triunfo de Bolsonaro, las ideas de Carvalho pasaban a primer plano, y a influenciar directamente la formación y el discurso del nuevo gobierno. (Olavo de Carvalho ha fallecido muy recientemente, el 24 de enero del presente año, en su domicilio de Richmond, Virginia).

El tercer gurú, se acabó convirtiendo en Ministro de Economía. Fue Paulo Guedes, un hombre bienamado por los mercados que celebraron con euforia desbordada su nombramiento. Hizo cursos en la Universidad de Chicago en donde dio forma a su pensamiento ultraliberal, siendo profesor en la Universidad de Chile con la dictadura de Pinochet. Muy crítico con el Mercosur, se declaró absolutamente favorable a privatizaciones masivas de bienes públicos y a la reforma del sistema de pensiones y el control del gasto público. Coincidió completamente con el pensamiento de Bolsonaro en el campo económico y contaba con el apoyo entusiasta de la banca y el gran empresariado.

Fueron estos tres personajes los que más influyeron tanto en el discurso como en la praxis política del nuevo presidente.

---

13 Alguna de sus obras fue publicada por la Ed. Record, propiedad de Edir Macedo, por ejemplo "*O Mínimo que você precisa saber para não ser um idiota*" (2013). En 1983 recibió un premio de la Embajada de España en Brasilia por un ensayo sobre Ortega y Gasset.

## 2. EL PRIMER AÑO TRIUNFAL O COMO EL LOBO ENSEÑA LA PATITA

El primer gobierno de Bolsonaro estuvo integrado por gentes sugeridas por los evangélicos y por Carvalho; otras procedían del fantasmagórico Partido Social Liberal por el que se había presentado como candidato a la presidencia y en el que permaneció hasta 2019 y, sobre todo por gentes que venían del estamento militar. Nunca, desde la dictadura, hubo tal cantidad de ministros castrenses en el Gobierno del país que ocuparon carteras que nunca habían ocupado. Al frente del Ministerio de Defensa se colocó al general retirado Fernando Azevedo e Silva; para Seguridad Institucional fue nombrado el general en la reserva Augusto Heleno Ribeiro, el Vicepresidente era otro general de la reserva, Hamilton Mourão, y así hasta 7 de los 22 integrantes del gabinete. En este había dos ministros-estrella. Uno era el de Economía, Paulo Guedes, quien acumulaba en su cartera las de Hacienda, Planeamiento e Industria, el otro era el mediático juez Sérgio Moro, azote de Lula e instructor de todo el proceso del Lava Jato<sup>14</sup> quien, además de la cartera de Justicia, se hizo responsable de la de Seguridad Pública, Asuntos Internos, Transparencia, Control de Actividades Financieras y la supervisión de prácticamente todas las agencias que tuvieran algún vínculo con la lucha contra el crimen.

Otros ministros eran completamente esperpénticos pero reflejaban muy bien la ideología y el proyecto político del presidente. Por ejemplo la única mujer presente en el gabinete ocupaba la cartera de Agricultura, Ganadería y Abastecimiento, Teresa Cristina Corrêa, y tenía ideas auténticamente peregrinas, por ejemplo que las inspecciones sanitarias de la carne, cuando era transportada a los frigoríficos, la hicieran los propios empresarios. Mucho más grave fue su proyecto político para la Amazonia que más que de conservación fue auténticamente de destrucción. En Ciencias y Tecnología se colocó a un ex astronauta, Marcos Cesar Pontes, teniente coronel de la Fuerza Aérea quien había sido investigado por su participación en empresas a pesar de la prohibición expresa a que los militares en ejercicio se dedicaran a esas actividades<sup>15</sup>, como Canciller fue nombrado, a propuesta de Olavo de Carvalho, Ernesto Araújo, un hombre que colocaba las relaciones con Argentina en un nivel secundario, admirador incondicional de Trump, y nada entusiasta del Mercosur, jamás había salido de Brasil para ejercer cargos diplomáticos y su hostilidad hacia China era conocida lo mismo que su negacionismo con respecto al cambio cli-

---

14 Recibe el nombre de Lava Jato (Lava coches, en portugués) una operación de rastreo de lavado de dinero que utilizaba, entre otros lugares para el blanqueo, lavanderías y garajes lavacoche de donde tomó el nombre. La Policía Federal comenzó la investigación en 2014 ascendiendo las cantidades de blanqueo a un total de 2.640 millones de US\$

15 Pontes era socio mayoritario, estando en el ejército, de la empresa Portally Eventos e Produções



mático. El colombiano nacionalizado brasileño, Ricardo Vélez Rodríguez, propuesto igualmente por Carvalho y que se autodenominaba filósofo, ocupó Educación con la misión de desideologizar los centros educativos para acabar con el supuesto adoctrinamiento marxista y de sexualización que sufre el alumnado.

Este era el cuadro básico del primer gobierno. Un gabinete admirador de Trump, enemigo de los medios de información si eran críticos, partidario de reducir al máximo las garantías laborales con el argumento de que cuanto menos derechos, más empleo; hipernacionalista haciendo de la emigración extranjera el gran enemigo (los inmigrantes a Brasil representan el 0,4% de la población) pero servil con los Estados Unidos de los que pretendían ser el socio preferencial en Iberoamérica.

Todo este programa contaba, en el primer mes de funcionamiento del gobierno, con el apoyo del 74% de los brasileños/as según las encuestas.

¿Y de que realidad se partía en términos económicos?.

Brasil partía de un periodo de recesión que se había prolongado hasta 2017. El FMI calculaba una recuperación moderada habiendo algunos datos positivos como el colchón de divisas existente en el Banco Central y que ascendía a 367.000 millones de US\$ o el relativo bajo déficit por cuenta corriente (2% del PIB) pero también los había negativos como que la deuda externa alcanzaba ya el 85% del PIB, que la tasa de paro ascendía al 12,1% de la población activa (con Dilma esta tasa era del 4,8%) y una lenta pero imparable devaluación del real con respecto al dólar, lo que no acababa de favorecer las exportaciones<sup>16</sup> pero encarecía constantemente las importaciones. Se esperaba una reforma tributaria y otra de pensiones. Ambas electoral y socialmente peligrosas pues afectaban directamente a políticos, militares y empresarios, buena parte de todos ellos aliados de Bolsonaro. Entretanto, y a la espera del milagro Guedes, el mercado financiero estaba encantado con el cambio de Gobierno.

En el primer año de mandato del presidente las políticas que se ejercieron fueron las siguientes:

#### – **Ecología:**

El gran desafío en el terreno de las políticas medioambientales, fue, para Bolsonaro, como lo había sido para anteriores presidentes, la preservación de la Ama-

---

16 Desde 2017 a 2018, las exportaciones brasileñas habían caído de 256.000 millones de US\$ a 225.000 millones. Para tener una idea de lo que representa el volumen de las exportaciones de Brasil es suficiente con compararlas con las españolas que en 2018 representaban una cantidad de 285.024 millones de US\$. Con 47 millones de habitantes, España exportaba más que Brasil, con 210 millones y 12 potencia económica mundial en 2020 (España ocupaba ese año el puesto 14 en el listado de países del mundo clasificados por PIB)



zonía. Desde la reinstauración democrática la única ministra del ramo que había mostrado una política de defensa clara de la Amazonia y de los grandes espacios naturales del país (pantanal matogrossense, chapada diamantina, cerrado y caatinga nordestina, entre otros) fue Marina Silva. Pero la política proteccionista de esta ministra pisó demasiados callos, especialmente de los grandes ganaderos y productores de soja que buscaban ampliar las zonas de explotación agrícola y ganadera a expensas de estas reservas. Y en el PT, a pesar de su discurso ecologista, se acabaron imponiendo las políticas desarrollistas que beneficiaban precisamente a esos grupos a los que hay que añadir el de los madereros. Bolsonaro nunca se preocupó por mostrar el menor rasgo de defensor de la naturaleza, ni siquiera para disimular. Por el contrario, desde el principio consideró que las reservas naturales solo tenían sentido si no obstaculizaban el desarrollo, es decir, el desarrollo de los grupos económicos que lo habían apoyado. Y ese discurso, para justificarse, se tiñó de nacionalismo radical.

En primer lugar, afirmando rotundamente que la Amazonia era brasileña, cosa que nadie ponía en duda, aunque no toda lo era, pero que eso no impedía que el conjunto de la humanidad pagara las consecuencias de su desaparición. Bolsonaro negaba sistemáticamente los datos de deforestación a pesar de que estos eran corroborados una y otra vez por asociaciones ecologistas, universidades, gobiernos extranjeros (los de la Unión Europea, por ejemplo) o la propia ONU. Todos ellos o eran mentira o eran fruto de una psicosis ambiental que, con él al frente del país, había dejado de existir. El problema era que, por mucho que se negara la realidad y se tratara de ocultar tras cortinas de humo y tras las reacciones patrioterías de sus seguidores, los hechos eran tozudos. Ciertamente la emergencia climática, también negada por el presidente en línea con el pensamiento emanado de la Casa Blanca en aquel momento, es un tema que detesta, por lo que tiene según él, de bandera izquierdista y comunista, y del que no entiende ni sabe casi nada, cosa que no le preocupa en absoluto.

Pero en agosto las cosas habían llegado demasiado lejos. La selva comenzó a arder a un ritmo récord gracias a los incendios provocados. Entre enero y agosto se habían producido 72.843 incendios, un 84% más que en el mismo periodo del año anterior (datos oficiales del INPE<sup>17</sup>). El problema alcanzó repercusión internacional cuando la principal ciudad del país, São Paulo, situada a 3.000 kms. de la Amazonia, quedó cubierta durante varios días por nubes de ceniza y cuando las organizaciones ecológicas mundiales pusieron el grito en el cielo. La respuesta de

---

17 Instituto Nacional de Pesquisas Espaciais. Esta institución depende del Ministerio de Ciencias y Tecnologías y comenzó a hacer mediciones sobre incendios forestales en 2013. La publicación de los datos sobre los incendios le costó el puesto al director del INPE Ricardo Galvão.

Bolsonaro comenzó por negar los datos que su propio gobierno generaba, luego acusó directamente a diversas ONGs de ser ellas las provocadoras de los incendios para crearle problemas a Brasil sin aportar la menor prueba. Pero a alguien había que echarle la culpa. Muy pronto el problema se convirtió en una crisis en las relaciones internacionales del país. Tanto Alemania, como Francia, como Noruega advirtieron seriamente a Brasilia de las consecuencias que podía tener una política de destrucción de la Amazonia como la que se estaba llevando a cabo. De hecho, no se limitaron a las palabras: Tanto Alemania como Noruega suspendieron la ayuda económica para la conservación de la Amazonia por un valor conjunto de 60 millones de euros. La respuesta de Bolsonaro, en principio, no pudo ser más chulesca: En un twitter escribió: *“Tengo un mensaje para la querida Angela Merkel: Coge tu pasta y reforesta Alemania. Lo necesitáis mucho más allí que aquí”*. Por su parte de Noruega escribió: *“¿No es Noruega la que mata ballenas en el Polo Norte?. Coged el dinero e id a ayudar a Merkel a reforestar Alemania”*<sup>18</sup>. De inmediato a la protesta se unió Francia quien anunció la inclusión del problema en la reunión del G7 que iba a tener lugar en Biarritz y amenazó con bloquear las conversaciones para un acuerdo económico entre el Mercosur y la UE. Esta posición fue apoyada por Irlanda<sup>19</sup>. Una vez más la respuesta de Bolsonaro fue llenar su twitter de improperios contra Macron y su mujer llegando a escribir frases absolutamente groseras. Por ejemplo cuando se puso a comparar el físico de la esposa de Macron con el de la suya. A comienzos de septiembre le tocó el turno a Michelle Bachelet, alta comisionada para los Derechos Humanos de la ONU y ex presidenta de Chile y que tuvo la osadía de criticar la reducción del espacio cívico y democrático en Brasil. La respuesta de Bolsonaro fue igualmente tabernaria: *“Siguiendo la línea de Macron (Bachelet) se entromete en los asuntos internos y en la soberanía brasileña y carga contra Brasil en la agenda de derechos humanos de delincuentes atacando a nuestros valientes soldados y policías”*, exaltó a Pinochet y no dudó en insultar la memoria del padre de Bachelet, un general asesinado por la dictadura.

Todas estas reacciones eran aclamadas por los sectores más irreductibles de los bolsonaristas a quienes encantaba ver a su presidente participando en una pelea de gallos. Pero incluso entre esos sectores había gente que comenzaba a sentirse muy preocupada por el conflicto que se estaba generando. Y esa gente era la que integraba la industria agropecuaria quien, de repente, veía peligrar las

---

18 Reproducido en EL PAIS, 17-VIII-2019

19 Tanto los gobiernos de Francia como de Irlanda estaban siendo muy presionados por sus ganaderos quienes temían una invasión de carne barata procedente del Mercosur. Curiosamente Pedro Sánchez se erigió en defensor de Bolsonaro. El dirigente español era uno de los principales promotores del acuerdo y definió como “equivocada” la posición franco-irlandesa.

exportaciones<sup>20</sup>. Y para esas presiones Bolsonaro era más sensible que las que venían de fuera aunque estas también tuvieron su efecto por más que el presidente negara su efectividad. La imagen que estaba ofreciendo el país era lamentable con docenas de miles de manifestantes ante las embajadas brasileñas en las principales ciudades del mundo. Y al presidente no le quedó más remedio que iniciar la marcha atrás. En primer lugar comenzó asumiendo que el Gobierno Federal tenía responsabilidad en la defensa de la Amazonia y anunció el envío de soldados para intentar atajar la crisis de incendios. Esto ocurría el 23 de agosto. Unos días más tarde se prohibían por decreto (29 de agosto) las quemas en bosques y campos por dos meses.

Pero el mal estaba hecho (y seguiría). A fines de año se habían talado y destruido 9.762 Kms<sup>2</sup> de selva, el equivalente a la superficie de Navarra.

Hubo otro aspecto de la política medioambiental del que se habló muy poco pero resultó igual de dañino. Hasta julio se habían aprobado 262 nuevos pesticidas de los que, al menos un tercio, estaban prohibidos en Europa y en Estados Unidos<sup>21</sup>. El incremento de pesticidas en cantidad y variedad estaba vinculado directamente al aumento de tierras cultivables que se hacía a costa de las reservas naturales. Los plaguicidas eran imprescindibles en una economía de monocultivo dedicada a la exportación. Al mismo tiempo se adoptó una nueva clasificación de la toxicidad de los pesticidas que según el Gobierno, servía para estandarizar internacionalmente la clasificación pero que en realidad se convirtió en un coladero para introducir productos químicos hasta entonces prohibidos en Brasil. Para el Ministerio de Agricultura, al frente del que estaba una antigua líder de la bancada agropecuaria del Parlamento, solo eran muy peligrosos aquellos productos que suponían riesgo de muerte para los consumidores y manipuladores. Los demás, no.

La defensa del medio ambiente en Brasil se había convertido, además, en una arriesgada misión. Aumentaron los asesinatos de líderes indígenas y ecologistas en medio de una casi absoluta impunidad. Desde 2008 a 2018 fueron asesinados en Brasil 300 defensores ambientalistas. Solo en 14 casos intervino la justicia.

### - Política exterior

Con Trump en la Casa Blanca, el principal objetivo (y prácticamente el único) de la política exterior brasileña era establecer el mejor y mayor nivel posible de relaciones con Estados Unidos. Al fin y al cabo Trump y Bolsonaro eran, por sus ideas, aliados naturales. También es cierto que las diferencias de poder y recursos entre

---

20 La ABAG (Asociación Brasileña del Agronegocio) que reúne a las principales empresas del sector, llegó a aliarse con ONGs conservacionistas para presionar al gobierno en lo referente a los incendios.

21 Por ejemplo el acefato y la atracina prohibidos ambos en la UE desde hacía más de 15 años.

ambos mandatarios eran tan gigantescas que difícilmente se podían considerar que un diálogo entre Brasilia y Washington se iba a establecer de igual a igual. Brasilia estaba condenada a ser siempre un aliado menor. Máxime, una vez más, cuando Washington no tenía una gran preocupación por el espacio iberoamericano.

Trump, sin embargo, decidió darle un cierto respaldo al nuevo mandatario brasileño enviando al Secretario de Estado Mike Pompeo a la toma de posesión. En un tuit el presidente norteamericano escribía refiriéndose a Bolsonaro “*Estados Unidos está contigo*”, a lo que desde el palacio de Alvorada le contestaban “*Juntos, con la protección de Dios, traeremos más prosperidad y progreso a nuestros pueblos*”. Una frustrada profecía en ambas partes.

Pompeo llevaba una invitación oficial para que Bolsonaro visitara Estados Unidos. En Brasilia también estaban presentes mandatarios ideológicamente afines al nuevo líder con la excepción de Evo Morales que era el único que figuraba en otro campo<sup>22</sup>. Allí se encontraron, Benjamin Netanyahu de Israel, Viktor Orban de Hungría, Sebastián Piñera de Chile y Mauricio Macri de Argentina entre otros. Dios estuvo presente permanentemente en el discurso de Bolsonaro. Y seguiría estando de manera constante en el futuro. Dios y el PT, aunque por razones distintas. Un Dios del odio y un PT responsable de todos los males del país. Y ambos parecían bastante relacionados. Por ejemplo, Dios creía que los negros vivían felices hasta que a Lula se le ocurrió inventar las tensiones raciales que, según Dios y Bolsonaro, en Brasil no existieron nunca. Dios se creía que los centros escolares públicos se habían convertido en bacanales propiciadas por profesores afines al marxismo y a la ideología de género. Dios odiaba el mundo globalizado y amaba las naciones con fronteras bien delimitadas, especialmente algunas naciones como Brasil que figuraba en la lista de pueblos elegidos. Dios creía que los migrantes (0,4% de la población brasileña) amenazaban directamente la soberanía y la seguridad de la nación y, por lo tanto, deberían ser vigilados y expulsados a las primeras de cambio. Dios rechazaba la aproximación a China pero propiciaba la aproximación a los Estados Unidos. Dios amaba tanto a Trump que no dudaría en ponerse una gorra con su nombre si se la regalaran. Dios no creía en el calentamiento global que es un mito inventado por la izquierda. Por último Dios bendice a los protagonistas de la dictadura brasileña porque aquello no fue una dictadura sino un necesario golpe de timón ante las amenazas del rojerío ateo de imponer un gobierno marxista.

Semejante argumentario referente a la divinidad (lo que se llama el cristofascismo) acabaría provocando problemas internacionales serios. En primer lugar con China cuyas consecuencias se verían claramente a partir de 2020. En segundo lugar con el Vaticano regido por un papa argentino, jesuita, afín a la teología de

---

22 No se enviaron invitaciones a Venezuela, Nicaragua y Cuba.

la liberación y otras doctrinas disolventes y con notorias inclinaciones izquierdistas absolutamente alejadas de las que exhibía Edir Macedo, inspirador de la sana doctrina de la teología de la prosperidad. Líderes religiosos católicos pasaron a ser monitorizados periódicamente por los servicios de inteligencia y el presidente demonizó el Sínodo de la Amazonia, que estaba entonces en fase de preparación, convirtiéndolo en amenaza a la seguridad nacional. En noviembre de ese año la prensa especulaba abiertamente con que Bolsonaro estaba espionando al papa lo que, de confirmarse, hubiera provocado un escándalo internacional de inimaginables consecuencias<sup>23</sup>.

Contra toda la tradición diplomática anterior, el nuevo presidente no realizó a Buenos Aires su primer viaje al exterior. Era un mensaje claro de que Argentina pasaba a un segundo plano en las preocupaciones de la nueva política internacional. Y junto a Argentina, el Mercosur. En ese sentido la presencia de Macri en la toma de posesión de Bolsonaro no sirvió de mucho.

En Washington ambos líderes nacionalpopulistas, exhibieron sus coincidencias y ambos se dejaron llevar por el entusiasmo. Bolsonaro declaró en rueda de prensa “*Respetamos la familia tradicional, somos temerosos de Dios, en contra de la ideología de género, de lo políticamente correcto y de las fake news*”. Por su parte Trump, se comprometió a la ligera, a una posible entrada de Brasil en la OTAN. Casi inmediatamente, alguien debió disuadirlo de no seguir por ese camino.<sup>24</sup> Hubo también una notable coincidencia en lo que había que hacer con Venezuela y en hacerlo conjuntamente por vía de presiones económicas y diplomáticas. Pero había una pequeña discrepancia. Mientras que Trump no descartaba en absoluto una intervención militar, en Brasil los militares preferían no meterse en semejante berenjena<sup>25</sup>.

Ya con anterioridad Bolsonaro había recibido al líder opositor venezolano, Juan Guaidó, lo que provocó enfrentamientos en el gabinete entre un vicepresidente, el

---

23 Noticia publicada en *El País*, el 4-IX-19

24 A pesar del entusiasmo mutuo demostrado Trump no consideraba a Bolsonaro un líder de peso. Estaba mucho más interesado en sus relaciones con el presidente de Corea del Norte, por ejemplo, que por el mandatario brasileño. En el libro *Rabia* de Bob Woodward (Rocaeditorial, Barcelona, 2020) no hay ninguna referencia a Bolsonaro o a Brasil. En las 5 veces que se cita a Brasil (no a Bolsonaro) en el libro de John Bolton *La habitación donde sucedió*, Ed. Espasa, Barcelona, 2020, siempre se hace en referencia a Venezuela. Y no deja de ser curiosa la cita que se hace en ese libro (pg.297) de una declaraciones del Ministro de Defensa de Brasil, Fernando Azevedo, quien le aseguraba a Bolton que la caída de Maduro estaba a punto de producirse. Azevedo cesaba el 29 de marzo de 2021 y Maduro no tenía el menor aspecto de irse de la presidencia por aquellas fechas.

25 Del éxito de esta alianza habla claro lo que ha ocurrido hasta ahora: Trump perdió las elecciones, Bolsonaro está pasando por sus momentos más bajos de popularidad ante la crisis del Covid, que ha sido incapaz de manejar, y Maduro continúa, mal que bien, presidiendo Venezuela.

general retirado Hamilton Mourão, partidario de políticas y gestos moderados, y el canciller Ernesto Araújo defensor de alinearse incondicionalmente con Trump e ir a por todas en la cuestión venezolana, incluyendo la solución militar.

Otro campo en que Bolsonaro se alineó con Washington fue en el de las relaciones con Israel. El presidente visitó en abril Jerusalén y anunció la apertura de una oficina comercial en la ciudad. Era un notable retroceso después de haber prometido trasladar la embajada de Tel Aviv a Jerusalén siguiendo los pasos de Estados Unidos y Guatemala. Pero los discursos eran una cosa y la realidad era otra y el presidente tenía que navegar entre el fervor pro-judío de las sectas evangélicas y los intereses económicos de los exportadores brasileños de carne *halal*<sup>26</sup> cuyo negocio con los países árabes ascendía a 5.000 millones de US\$ al año. De la crisis que se podría abrir si Brasil trasladaba su embajada fue una advertencia la llamada a consultas del representante de la autoridad palestina en Brasilia.

Con China y Rusia las relaciones tampoco mejoraron, especialmente con la primera, como se pudo comprobar en la reunión que los países BRICS mantuvieron en Brasilia en noviembre. Pese a jugar en casa, la diplomacia brasileña fue incapaz de cerrar un documento en el que no hubiera más que vaguedades y brindis al sol. Ni Venezuela fue citada ni se pudo evitar una defensa de la multipolaridad o la crítica al proteccionismo. La primera cumbre internacional (y última hasta ahora) celebrada en el Brasil de Bolsonaro, acabó sin pena ni gloria.

Por último, en las relaciones con USA, el presidente se apuntó una derrota parlamentaria. Sus intentos para que su hijo Eduardo fuera nombrado embajador en Washington acabaron en un sonoro fracaso<sup>27</sup>. El puesto fue ocupado por un diplomático de carrera.

### – Política educativa

Desde la campaña electoral Bolsonaro había anunciado que combatiría lo que, para él y sus seguidores, era una educación ideologizada de la que responsabilizaba a los gobiernos del PT. La ideología que se criticaba era, sobre todo, la ideología de género. Pero también se incluían las doctrinas izquierdistas, conservacionistas, supuestamente ateas y antinacionalistas sobre la base de que el único nacionalismo admisible era el suyo. Nacionalismo que incluía, ante todo, la lucha contra la globalización. De cómo era la idea que se mantenía en el campo de la separación de sexos ya desde la escuela primaria lo aclaró perfectamente la ministra de Mujer, Familia y Derechos Humanos, Damara Alves, quien, tan pronto tomó posesión y

---

26 La permitida para su consumo por la ley islámica

27 Bolsonaro pretendía otorgarle a su hijo (además de consagrarlo como sucesor futuro) el mismo protagonismo que Trump le concedió a su yerno Jared Kushner

ante un grupo de fervorosos seguidores<sup>28</sup>, advirtió lo siguiente: “*Atención atención, comienza una nueva era. Los niños visten de azul y las niñas de rosa*”. La víspera también mandó un aviso a navegantes: “El Estado es laico, pero esta ministra es terriblemente cristiana”.

Pero hablar era una cosa y hacer era otra especialmente si en las calles comenzaba a organizarse una oposición contra las políticas culturales y educativas. La primera víctima fue el Ministro de Educación, cuya gestión a lo largo de los cuatro meses que duró en el cargo fue definida como caótica. Sería el primero de la serie de cuatro que hasta el momento han ocupado el puesto. La única preocupación de Ricardo Vélez, un colombiano ultraconservador nacionalizado brasileño, fue la vigilancia de profesores y alumnos para que no se desviaran de la ortodoxia oficial. Por ejemplo en febrero ordenó que en todos los colegios públicos se filmara a los alumnos cantando el Himno Nacional y que las clases comenzaran repitiendo a diario el mensaje de la campaña electoral del Presidente: “*Brasil por encima de todo, Dios arriba de todos*”. Luego se empeñó en que los textos de Historia de Brasil debían revisar las lecciones sobre la Dictadura Militar y pasar a exaltarla y a negarle el carácter de dictadura. La oposición fue tal que, ante el desgaste de popularidad entre el electorado moderado, Bolsonaro prefirió destituirlo nombrando para sucederle a Abraham Weintraub, un profesor universitario sin la menor experiencia en gestión educativa y cuyo principal (y único mérito) fue haber participado en el equipo que realizó la transición de gobierno. En su historial, mientras ocupó el cargo, hay que apuntar la relativización que hacía en sus discursos de las atrocidades nazis, sus declaraciones racistas contra los chinos y la petición de encarcelamiento de todos los jueces del Tribunal Supremo. Con este bagaje acabaría por caer en junio de 2020. El tercero de la serie fue el oficial de Marina en la reserva Carlos Decotelli. Ni siquiera llegó a tomar posesión. A los cinco días renunciaba después de que la prensa descubrió que su pasado académico de doctorados, licenciaturas y maestrías había sido completamente inventado. El cuarto Ministro en ocupar la cartera en menos de dos años fue el pastor presbiteriano Milton Ribeiro.

En mayo se anunciaban recortes en los presupuestos para investigación de hasta el 30% lo que dejaba desamparados a los institutos dependientes de las universidades federales o del propio Estado. Por otra parte el gobierno decidía desviar fondos de las carreras de Ciencias Sociales y Humanas hacia otras consideradas más productivas. Se produjo el recorte pero no el trasvase. Para Bolsonaro, las universidades eran en exclusiva nidos de rojos a las que había que depurar. Pero también estas políticas afectaban a la escuela pública que venía sufriendo un enorme des-

---

28 Lo de fervorosos no está puesto al azar. Alves es pastora evangélica de la Iglesia Cristiana Cuadrangular que, aunque suene a broma, tiene ese nombre oficial.



gaste desde hacía años con bajos sueldos a los profesores, violencia, bajísimo nivel educativo etc. Según el Banco Mundial<sup>29</sup>, el alumno brasileño promedio de escuela pública, tardaría 260 años en alcanzar la capacidad lectora media de la OCDE. El Ministerio de Ciencia y Tecnología, de quien dependía la política de investigación, veía recortado su presupuesto en un 44%.

Esta política llevó a los estudiantes y profesores a la calle en protesta. En Brasil existen 296 universidades públicas frente a 2.152 privadas, pero las primeras son las más disputadas por los alumnos (acuden a ellas 1,5 millones de alumnos que reciben clase de 96.000 profesores) debido a que concentran la mayor parte de la investigación científica. Y algunas gozan de merecida fama internacional. Todavía en 2016 las Universidades de São Paulo (USP) y de Campinas (Unicamp) figuraban entre las 100 mejores del mundo según el índice de Shangai. A estas alturas la popularidad de Bolsonaro, que había arrasado en las elecciones de octubre de 2018, estaba en el 35%, el porcentaje más bajo que se recordaba para un mandatario brasileño en sus primeros 100 días de gobierno.

Con la cultura pasó algo parecido. De hecho mucho peor. El Ministerio de Cultura fue suprimido (el área pasó a depender de Turismo) y comenzó a aplicarse una política de censura sobre el cine, el teatro, la literatura etc. Toda creación que no gustara ideológicamente no podía recibir dineros públicos de ayuda. Un caso muy conocido, en el que intervinieron bolsonaristas, fue la retirada del cómic *Os Vingadores* en donde un apasionado beso provocó las iras del alcalde de Rio de Janeiro, un pastor evangélico, que consideraba aquello como pernicioso para jóvenes y adolescentes. Tuvo que reunirse de urgencia el Tribunal Supremo para anular la orden de secuestro. La reacción de los políticos opositores fue dar cabida a las obras censuradas. Así el alcalde de São Paulo (PSDB) organizó un festival de teatro con todas las obras que la censura había privado de ayudas oficiales y/o retiradas de cartel por su contenido.

### – Economía

El empresariado brasileño, sobre todo el gran empresariado, acogió con enorme júbilo la elección de Bolsonaro y, especialmente el nombramiento de su ultraliberal Ministro de Economía, en quien estaban depositadas todas las esperanzas de profundas reformas económicas (especialmente la de las pensiones que venía arrastrándose desde los tiempos de Lula) y de masivas privatizaciones de empresas y tierras públicas. Además la patronal de la agroindustria y de la ganadería esperaba (y consiguió) una eliminación de barreras legales para poder incrementar las

---

29 Informe sobre Brasil 2018



tierras cultivadas y de pasto a costa de la selva y las reservas naturales hasta entonces protegidas.

El gobierno manifestó, sin embargo y desde el principio, signos de inestabilidad. En febrero, al mes y medio de tomar posesión (48 días, exactamente) era destituido Gustavo Bebianno como Ministro de la Secretaria General de la Presidencia, hombre de máxima confianza que había coordinado la campaña electoral. Fue sustituido por un militar, el general Floriano Peixoto. La respuesta de los mercados fue inmediata: La Bolsa caía un 1,04% y el real se depreció frente al dólar<sup>30</sup>. La caída de la divisa y del índice Banespa de la Bolsa de São Paulo, la más importante de Iberoamérica, continuó en los días siguientes lo que obligó al Banco Central a rebajar la previsión de crecimiento del PIB del 2,4% al 2% anual. A fines de marzo, había en Brasil 12 millones de desempleados y 15 millones de personas por debajo del umbral de la pobreza. Los milagros prometidos no se materializaban y el descontento ya cundía entre la opinión pública poco dispuesta a dar cheques en blanco indefinidos al mandatario. Los malos augurios se confirmaron a fines de mayo cuando se anunció la caída del PIB en un 0,2% en el primer trimestre del año. La patronal continuaba apoyando sin fisuras al gobierno, pero no había inversiones pues no había confianza y el paro seguía creciendo. Lo que estaba ocurriendo en realidad era que la brecha de la desigualdad de estaba ensanchando. Los datos que proporcionaba la Fundación Getúlio Vargas eran demoledores: Desde 2014 la participación de los más pobres en los ingresos laborales había caído del 5,7% al 3,5% mientras que el 10% más rico de la población aumentaba su parte del pastel del 48,5% al 52%. El empeoramiento de los datos económicos obligó a Rodrigo Maia, Presidente de la Cámara de Diputados, a quien se debió que el proyecto estrella del gobierno, la reforma de las pensiones, saliera adelante, a reconocer a mediados de julio que en Brasil había hambre. A fines de año productos de primera necesidad como la carne, habían subido un 30% convirtiendo el tradicional churrasco dominical en una comida de lujo al que ya no podían aspirar bastantes millones de brasileños<sup>31</sup>.

---

30 De lo que tenían miedo los empresarios era de que Bebianno se fuera de la lengua y pusiera encima de la mesa el escándalo de las candidaturas femeninas fraudulentas (para cubrir la cuota legal del 30% de mujeres en la lista, se echó mano de candidatas de fachada que permitían cobrar las subvenciones oficiales) en el que estaban involucrados otros ministros como el de Turismo Marcelo Álvaro

31 El precio de la carne empujaba al alza a la inflación, pero no era consecuencia de ella, En realidad se trataba de la tormenta perfecta para los especuladores, en este caso los productores: Por una parte una caída del real que abarataba las exportaciones, por otra una gran demanda de China y finalmente un aumento de la demanda interna por la proximidad de las fiestas navideñas.

El mayor éxito de Bolsonaro en su primer año como presidente fue conseguir la aprobación de la reforma de las pensiones. En Brasil el sistema de retiro era absolutamente insostenible y enormemente desigual y en donde ocurrían las cosas más peregrinas. Por ejemplo 110.000 mujeres solteras cobraban una pensión mensual equivalente a 1.300 euros que no era incompatible con tener un trabajo pero sí lo era con tener un marido. Esta pensión, por ejemplo, era 5 veces y media superior a la que percibían 2/3 de los jubilados (250 euros). Luego venían las jubilaciones de diputados y jueces. Unos y otros se podían retirar pronto con pensiones equivalentes a 6.000 euros/mes. El conjunto de la población laboral se podía jubilar a los 57 años de promedio si era hombre y a los 53 si era mujer pues Brasil carece de edades mínimas de jubilación. Solo se exige haber cotizado durante 30 años. Las pensiones devoran el 58% del presupuesto nacional (en España, el 40%). Por su parte los militares se retiraban tras 30 años de carrera con el salario íntegro. En realidad, la mitad de los oficiales se jubilan antes de los 49 años.

En el Parlamento hubo una dura negociación pues los diputados trataban de salvar sus privilegios por lo que el proyecto enviado por el gobierno sufrió numerosos cambios. La normativa, finalmente aprobada, retrasaba la edad de la jubilación a los 62 años para las mujeres y a los 65 para los hombres con un tiempo de cotización mínima de entre 15 y 20 años respectivamente pero se quitaron todos los cambios referentes a los trabajadores rurales, las cotizaciones y la creación de un sistema de ahorro privado que el Ministro de Economía consideraba esenciales. Se reducían las pensiones de viudedad, aunque quedaban por encima de la media. Pero profesores universitarios, policías, militares, jueces y diputados no veían tocados sus privilegios.

Había más reformas como la tributaria y la de la función pública, pero todas fueron frenadas ante el temor de que Brasil se contagiara de las violentas protestas que por parecidos motivos hubo en Chile y Colombia a fines de 2019. Lo que menos quería el Gobierno era a multitudes protestando en la calle con el trasfondo de una situación económica poco propicia.

### – Política interior

Entre los diversos aspectos que contempla la política interior de Bolsonaro hay un aspecto que debe tratarse en primer lugar: La inestabilidad gubernamental a la que ya hicimos mención. En los seis primeros meses de gobierno cayeron tres ministros y a partir de junio entró en jaque uno de los miembros estrella del gabinete, el ex juez Sérgio Moro, considerado el más importante fichaje de Bolsonaro para integrar el gobierno. Moro, que ocupaba la supercartera de Justicia y Seguridad Pública, había sido el juez responsable por la condena y prisión del expresidente Lula da Silva. Pero a mediados de año saltó un escándalo de enormes proporcio-

nes, la revista *The Intercept*<sup>32</sup> revelaba que Moro, en su época de juez, orientaba las investigaciones del fiscal de la operación Lava Jato, Delton Dallagnol, para facilitar las condenas de los supuestos implicados. De pronto el incorruptible magistrado aparecía como un juez que jugaba sucio además de ser parcial. Había intereses políticos ocultos detrás de todo aquel montaje que había convertido a Moro en un héroe ante la opinión pública. A pesar de los desmentidos, no se podían negar los mensajes intercambiados entre el juez y el fiscal. Eran tales las evidencias que ni el propio Bolsonaro se animó a una enérgica defensa de su ministro estrella, limitándose a tímidas alegaciones. Moro quedó tocado del ala irremisiblemente, y aunque no cayó en primera instancia porque el presidente no se podía permitir un desastre de aquellas proporciones, sí lo haría al año siguiente ya en medio de la tormenta del coronavirus.

Logicamente un ataque a Moro era visto por las bases bolsonaristas como un ataque al propio mandatario. Esto, unido a las dificultades crecientes que encontraba Bolsonaro en sus relaciones con el Tribunal Supremo y con el Parlamento, movilizó a los seguidores más fanáticos que no dudaban en pedir en repetidas manifestaciones el cierre de ambas instituciones. Estas manifestaciones en las que se reclamaba directamente un golpe de estado a las que, como es habitual en Brasil, se acudía con la camiseta de la selección nacional de fútbol y enarbolando banderas por doquier, eran convocadas a través de las redes sociales de manera difusa, de modo que no aparecieran responsables y menos vinculados al gobierno, pero, además de contar con el apoyo del Presidente que, se hizo presente en alguna de ellas en medio de los gritos contra los poderes judicial y legislativo del Estado, tenían detrás la larga mano organizativa de Eduardo, el hijo menor del Presidente, por entonces aspirante a ocupar la embajada de Brasil en Washington<sup>33</sup>.

Estas manifestaciones estaban integradas por gentes blancas y de clase media como se ve claramente en las fotografías y reportajes que aparecían en los diarios y en los canales de televisión. Y gran parte de sus integrantes eran evangélicos radicales, es decir, seguidores de lo que se ha dado en llamar cristofascismo. Y no se limitaban a gritar y a echarse a la calle. También agredían físicamente a quien no se atuviera a sus puntos de vista o escribiera o produjera material que podía ser considerado como blasfemo. Por ejemplo en diciembre de ese año una productora de tv de Brasil, Porta dos Fundos, fue atacada con cócteles molotov en protesta por realizar una serie distribuida por Netflix, en los que se sugería una relación homo-

---

32 Se trata de una publicación escrita en inglés que aparece en 2014 y que está financiada por Pierre Omidyar, fundador de Ebay

33 Eduardo Bolsonaro es abogado y policía y fue el diputado más votado de Brasil en las elecciones legislativas de 2018 obteniendo 1,3 millones de votos. En 2014 había votado a favor del *impeachment* de Dilma Rousseff acudiendo a la votación portando una pistola.

sexual de Jesucristo. Se responsabilizó del atentado un Comando de Insurgencia Popular Nacionalista de la Gran Familia Integralista. Dos millones de personas firmaron una petición para que se retirara la serie.

Este apoyo radical estaba muy bien para movilizar voto pero Bolsonaro necesitaba una estructura más organizada, es decir, un partido. Había ganado la presidencia militando en el PSL al que abandonaría en noviembre. Algunos días después de este hecho, se presentaba una nueva formación. La *Aliança pelo Brasil*, un partido creado a su medida y el décimo al que se afiliaba. En realidad el partido nunca llegó a reunir las firmas necesarias para su reconocimiento legal y todavía hoy sigue en el limbo de la inexistencia política.

Otro de los aspectos de la política interna fue la lucha contra la violencia ante la que han claudicado los sucesivos gobiernos que hubo desde la restauración democrática. Las dos vías utilizadas fueron dejar que la policía actuara sin frenos legales y cambiar la ley para facilitar la compra de armas por particulares. Ya en enero se había firmado el decreto que liberalizaba la adquisición de armamento por parte de particulares, una promesa hecha durante la campaña electoral. Pero esta solución no ponía remedio a uno de los principales motivos de que hubiera violencia: La lucha cada vez más exacerbada entre las diversas bandas criminales y las varias milicias paramilitares que se disputan el control del comercio de la droga amén de otros comercios. Por el contrario, al abrirse la libre venta de armas a los delincuentes les resultaba más fácil hacerse con las que necesitaban. Prueba de esta guerra fue lo ocurrido en la cárcel de Altamira (estado de Pará) en donde la lucha entre facciones provocó en un solo día 50 muertos<sup>34</sup>. O los asesinatos de políticos opositores causados por policías (caso Marielle Franco)<sup>35</sup>. Los excesos de la política de seguridad (que a fines de año había conseguido rebajar en un 22% el número de asesinatos al mismo tiempo que aumentaban en un 18% los muertos causados por la policía) provocaron las protestas de 11 ex ministros de Justicia que reclamaban respeto por la ley y no el extremo desamparo al que se estaba llegando. Entretanto la violencia policial continuaba su escalada. Solo en 2018 la policía de Rio de Janeiro ejecutó a 1.534 personas y en todo Brasil a 6.160.

---

34 En Brasil se hacían en las cárceles, a fines de 2019, 722.000 presos. El mayor número de reclusos del mundo después de China y Estados Unidos. En 2015 un Ministro de Justicia definió los presidios del país como “*mazmorras medievales*”. El número de abogados de oficio es absolutamente insuficiente. En 2019 para 240.000 presos en el estado de São Paulo, había 700. Y es el estado que cuenta con más.

35 Marielle Franco era concejala (vereadora) en Rio de Janeiro y murió baleada en 2018. Lesbiana, negra y favelada se había convertido en un símbolo de la izquierda carioca. Los responsables por su asesinato fueron dos policías militares retirados. Las investigaciones posteriores demostraron que ambos asesinos mantenían relaciones de amistad con el clan Bolsonaro.

### 3. APARECE UN INVITADO NO PREVISTO. EL COVID Y LAS RESPUESTAS A LA EPIDEMIA

Dependiendo desde que punto de vista se mirara, 2020 no estaba comenzando mal para el Presidente. En su haber tenía la disminución de los delitos violentos (en contrapartida habían aumentado en la misma proporción las muertes cometidas por la policía), la economía estaba reactivándose a un ritmo muy lento pero, al menos, no retrocedía. Los empresarios y las grandes multinacionales se sentían muy cómodos. Todas las medidas tomadas en economía a lo largo de 2019 eran en su beneficio. El superministro Guedes se preparaba para un intenso programa de privatizaciones de empresas públicas que incluía a una de las joyas de la corona, Electrobras, responsable por la generación de energía. Además estaba previsto un nuevo marco legal para atraer inversiones. En junio del año anterior se había cerrado, tras años de negociaciones, el acuerdo comercial Mercosur-UE que abría grandes perspectivas para las exportaciones de carne, soja, pollos y otros insumos al mercado europeo. Había datos que permitían un cierto optimismo: La construcción estaba despegando y las ventas de Navidad habían sido las mayores de los últimos 7 años. Parecía que Brasil se encarrilaba hacia una nueva etapa de prosperidad. Ciertamente la microeconomía no parecía reflejar los buenos datos. De hecho seguía habiendo una cifra considerable de parados (11,5 millones) y las condiciones de vida de los menos favorecidos habían empeorado y más que lo hicieron cuando el gobierno decidió eliminar progresivamente el programa de Bolsa Familia, icono de las políticas sociales de Lula, que permitía recibir pequeños subsidios a las familias más necesitadas, y, aunque esos subsidios pudieran parecer ridículos desde la perspectiva europea (no llegaba al equivalente a 100 euros/mes por familia) marcaban la frontera entre comer y no comer. La ayuda beneficiaba a 494.229 familias que cumplían los requisitos para recibirla (en realidad las familias que reunían los requisitos por estar en extrema pobreza eran 1,7 millones, pero la mayor parte no recibía la ayuda). En enero de 2020 las familias que recibían los subsidios se habían reducido a menos de 10.000. Como escribía *The Economist*, “el Gobierno, puesto a ahorrar, no tocó las generosas pensiones de policías y militares, ni las exenciones fiscales de las industrias privilegiadas ni de los ricos que alcanzan el 4% del PIB cada año y en cambio se fija en Bolsa Familia que en 2020 costaría el 0,4% del PIB y cuyas prestaciones llevan perdiendo valor adquisitivo desde 2014”<sup>36</sup>.

Había otros aspectos negativos pero que parecían pasar desapercibidos. En conjunto, como reconocían unánimemente observadores, analistas y políticos de la oposición, la lucha contra la corrupción había retrocedido (uno de los hijos de

---

36 *The Economist*, Londres, 1-II-2020

Bolsonaro, por ejemplo, era investigado por la policía federal hasta que un juez del Tribunal Supremo decidió limitar el uso de la información obtenida en la investigación), el racismo se estaba potenciando y había un general deterioro de la calidad democrática al mismo tiempo que se incrementaba la despreocupación de la opinión pública por defenderla. Los que consideraban que la democracia era el mejor sistema político y que eran el 69% de los encuestados en enero de 2018, habían disminuido al 62% un año más tarde mientras que los defensores de un régimen dictatorial se mantenían inamovibles en el 12%.

En algunos casos se tomaron medidas de las que hubo que dar marcha atrás. Por ejemplo, los médicos cubanos que trabajaban en Brasil fueron acusados por Bolsonaro de formar núcleos de guerrilla. Parte de ellos fueron repatriados por el propio gobierno cubano pero aún quedaban 1.800. El Ministerio de Sanidad, ante la escasez de sanitarios que quisieran trabajar en áreas rurales y en la atención primaria, debió revisar sus críticas y readmitirlos con contratos de dos años de duración.

En enero caía un nuevo alto cargo. En este caso fue el Secretario General de Cultura, Roberto Alvim, a quien se le fue la mano y el discurso en un video de presentación del programa estrella cultural del gobierno (el Premio Nacional de Arte) en el que con música de Wagner de fondo (Lohengrim) y flanqueado por una bandera nacional y un crucifijo, se puso a citar a Goebbels<sup>37</sup>. Incluso para Bolsonaro era demasiado, y más después de que las poderosas comunidades judías del país, protestaran. Al día siguiente Alvim era cesado. A su superior jerárquico, el Ministro de Turismo Marcelo Álvaro Antônio, no le fue mucho mejor y dejaba el puesto en diciembre de 2020 siendo sucedido por Gilson Machado.

Como se ve, había de todo. El vaso podía estar medio lleno o medio vacío según quien lo considerase. Pero en febrero la situación cambió abruptamente. Y no lo hizo para bien

El miércoles 26 de ese mes el Ministerio de Sanidad de Brasil anunciaba el primer caso de contagio por coronavirus. Se trataba de un ciudadano de 61 años, vecino de São Paulo, que había viajado al norte de Italia<sup>38</sup>.

Cuando las primeras noticias de la presencia de la epidemia comenzaron a difundirse, el gobierno federal, en vez de tomar medidas para evitar en lo posible la extensión del contagio, prefirió lanzar un discurso negacionista quitando toda

---

37 Alvim había sido nombrado en noviembre de 2019 y cesado en febrero del año siguiente, Duró en el cargo tres meses.

38 A pesar del comunicado oficial, existen algunas discrepancias sobre este dato. Hay médicos y periodistas que afirman que el primer caso fue el de una mujer y que se produjo con anterioridad y a cuyo marido hubo que obligarlo judicialmente a hacerse el análisis. Sin embargo se continúa aceptando oficialmente que el primer caso fue el del individuo citado.

importancia a la presencia del virus en la misma línea adoptada por el presidente norteamericano. Si Trump había dicho el 12 de febrero<sup>39</sup> que “*Parece que en abril cuando haga un poco más de calor, desaparecerá milagrosamente*” añadiendo 12 días más tarde “*El coronavirus está muy controlado. ¡La Bolsa comienza a estar muy bien!*”<sup>40</sup>, Bolsonaro, para no quedarse atrás, calificó las voces de alarma de “*reacciones histéricas*” afirmando poco después que el covid 19 “*Es apenas una pequeña gripe o resfriado... va a morir gente, lo siento, pero no podemos parar una fábrica de automóviles porque haya accidentes de tráfico*”<sup>41</sup>. Pero la “*gripezinha*” comenzaba a causar estragos y el Senado declaraba el 29 de marzo a Brasil en estado de calamidad pública.

No era esa la imagen que quería dar el presidente quien se paseaba sin mascarilla por mercados y acudía a actos multitudinarios en donde se concentraban sus seguidores sin la menor precaución. Como la pandemia continuaba avanzando, muchos ciudadanos comenzaron a volverse hacia los gobernadores buscando medidas de protección que el gobierno federal negaba. El primer sector social que se tomó en serio la pandemia fue el de las rentas superiores<sup>42</sup> que comenzó por su cuenta a encerrarse y a usar mascarillas. Pronto se sumaron otros sectores y empezaron a oírse en barrios de clase media caceroladas que en Brasil es el signo de que para las autoridades las cosas comienzan a ir mal. De hecho en Brasilia la crisis estaba ya afectando directamente al gobierno. El Ministro de Sanidad, Luiz Henrique Mandetta, que era médico, apoyaba las medidas que algunos gobernadores estaban tomando como la de recomendar confinamientos y adoptar cuarentenas. En este sentido el gobernador de São Paulo, João Doria, del PSDB, con el ojo puesto en la elecciones presidenciales de 2022 a las que pretendía candidatar, representaba la avanzadilla en la lucha contra el coronavirus que a mediados de marzo afectaba a 1.546 brasileños, se sospechaba de contagio en otros 23.000 y había ya 25 muertos. También el gobernador de Rio, Wilson Witzel (Partido Social Cristiano) se inclinaba por medidas de confinamiento lo que irritaba extraordinariamente a Bolsonaro quien, no solo criticaba abiertamente estas medidas, sino que provocó un incidente diplomático cuando el hijo del presidente, Eduardo Bolsonaro, acusó directamente a China como causante de la epidemia “*La culpa es de China y la libertad sería la solución*”<sup>43</sup>. Las crecientes discrepancias entre el Presidente y el Ministro de

39 En ese momento había en Estados Unidos 12 casos confirmados y ninguna defunción.

40 *The New York Times* 12 y 24 de febrero de 2020

41 *Folha de São Paulo*, 10 y 14 de marzo respectivamente

42 Es decir, aquellos que perciben ingresos mensuales equivalentes a 10 veces el salario mínimo y más

43 *El País*, 24-III-2020. A estas alturas se había presentado en el Congreso 3 peticiones de *impeachment* y las encuestas revelaban, con pequeñas diferencias, que un 65% de los brasileños mostraba insatisfacción por la gestión de la pandemia (datos de la consultora Atlas Político que aparecieron en *O Estado de Sao Paulo* el 21 de marzo)



Sanidad, llevaron a la destitución de este quien se enteró por twitter del cese el 16 de abril. Su sucesor fue Nelson Teich. Tampoco duraría mucho.

Desde fines de marzo hasta abril, los muertos diarios comenzaron a contarse por cientos. Ciertamente en una población de más de 200 millones de personas, las cifras en si no resultaban muy alarmantes. Lo que las hacía alarmantes era, en primer lugar que se trataba de un goteo permanente y en constante aumento, en segundo lugar porque las defunciones ocupaban las primeras páginas de los periódicos todos los días y abrían los telediarios con lo que se estaba alimentando un clima de pánico y, en tercer lugar, porque la rumorología multiplicaba estas cifras, hacía circular datos falsos y creaba alarmas innecesarias. Los primeros casos que se presentaron en las favelas hacían temer lo peor pues allí la pandemia podía extenderse muy fácil y muy rápidamente y el presidente continuaba con sus posturas negacionistas, oponiéndose a los aislamientos, saltándose las más elementales medidas de precaución<sup>44</sup>. No importaba que los hospitales de Ceará y Amazonas comenzaran a tener a aquellas alturas problemas graves de saturación. El 21 de abril, Bolsonaro se presentó sin mascarilla (y tosiendo) en un acto multitudinario de apoyo organizado por sus seguidores en el que se hicieron llamamientos a un golpe de estado lo que provocó declaraciones condenatorias de dos tercios de los gobernadores, del Presidente de la Cámara de Diputados y de jueces de la Suprema Corte.

En medio de la crisis el gobierno continuaba tomando medidas para favorecer a sus seguidores, en este caso a los mineros ilegales y a los madereros, autorizando la extracción de oro en las reservas indígenas y no permitiendo a los inspectores que cuidaban del medio ambiente que levantaran actas denunciatorias. Las iglesias evangélicas, que le debían al fisco en impuestos 160 millones de euros, también vieron perdonadas sus deudas por deseo del Presidente.

Con una situación cada vez más incontrolada y ante la imposibilidad de poder tomar medidas adecuadas que contradijeran la postura de Bolsonaro. El Ministro de Sanidad prefirió dimitir antes de que lo dimitieran. Nelson Teich, oncólogo, duró menos de un mes en el cargo. Con él habían caído 10 ministros de diferente ramos y por diferentes causas desde enero de 2019. Como algo había que hacer, se echó mano de un remedio milagroso que la derecha populista convirtió en una de sus banderas en todo el mundo: La cloroquina, un medicamento que carecía del menor aval científico pero del que se sabía que tenía efectos secundarios graves. Los pacientes internados en los hospitales comenzaron a pedir que se les aplicara la “medicina de Bolsonaro” y hasta empresas de seguros distribuyeron kits con el

---

44 Por ejemplo el sábado 11 de abril aparecía en una cafetería de Brasilia a tomarse un bocadillo, charlar con los empleados, dar la mano a quien quisiera dársela y hacerse selfies con cuanto admirador pasaba por allí. Ver *Folha de Sao Paulo* del 12 de abril.



tratamiento a sus asegurados. La inmensa mayoría de la clase médica brasileña estaba en contra de aplicar aquel supuesto remedio que era nocivo (causó cientos de muertos) pero las presiones que recibían los facultativos eran enormes además del hecho de que el bolsonarismo consideraba un ataque a su jefe cualquier crítica a su aplicación y todo médico que se negara era considerado como mínimo comunista. Toda esta barbarie estaba patrocinada por el nuevo Ministro de Sanidad, un general en ejercicio, Eduardo Pazuello, un experto en logística pero sin la menor idea de sanidad, quien inmediatamente comenzó a cubrir los diversos escalones del ministerio con otros uniformados. Era la militarización de la política sanitaria que acabaría causando una auténtica hecatombe. Para frenar el descontento se aprobó una ayuda en abril en forma de renta mínima para familias sin recursos (105 euros) pero, mientras que se les negó a muchos trabajadores en paro, se benefició con ella en forma de paga extraordinaria a 73.000 militares. Y es que a las Fuerzas Armadas, principal bastión de apoyo al presidente, había que cuidarlas. A fines de mayo la red pública estaba desbordada, no había plazas en las UCIs. Ni siquiera la sanidad privada tenía camas disponibles. Lo más sangrante era la situación en los estados pobres. En Ceará, por ejemplo, una cama de UCI costaba entre 2.400 y 3.200 euros al día. Muy pocos podían costearse el internamiento. Y ni siquiera había camas para esos pocos.

En los meses siguientes se continuó con el discurso negacionista. El Presidente insistía en aparecer sin mascarilla hasta que un juez lo obligó<sup>45</sup>. Continuó manteniendo ese discurso después de haber sido contagiado en julio (a esas alturas 65.000 muertos), prefirió sabotear las medidas de prevención que tomaban los gobernadores, más preocupado por agitar a su masa electoral que a prevenir el contagio no dudó en flirtear con el autoritarismo en declaraciones que ponían en solfa a los poderes legislativo y judicial. Decidió ocultar parte de los datos oficiales sobre infectados y fallecidos. Acusó a los gobernadores de maquillar las cifras de fallecidos atribuyendo al covid muertes que, según el Presidente y sin aportar ningún dato que lo avalara, eran causadas por otras enfermedades. El gobierno prefirió adoptar el modelo caótico trumpiano sin percibir que para Trump era un regalo propagandístico la velocidad a la que crecían los contagios en Brasil con el argumento, en plena campaña electoral estadounidense, de que si la pandemia en Estados Unidos iba mal, en Brasil iba mucho peor.

Y, efectivamente, iba. En octubre un nuevo repunte de contagios que afectó especialmente a Manaus y otras capitales del oeste y el norte, lo que dio alas nuevamente a las teorías conspiratorias y las fake news, que afirmaban, por ejemplo,

---

45 *El País*, 24 de junio de 2020. Por esas fechas en Brasil había, según datos oficiales, 1,1 millones de contagios y 51.000 muertos por el covid

que todos los enfermos que habían sido entubados habían muerto mientras que se curaron los que tomaron un remedio casero a base de limón, jengibre y mastruz<sup>46</sup>. En Manaus estaban los hospitales colapsados, las ambulancias tenían que esperar horas para que los enfermos pudieran ser admitidos y no había ataúdes suficientes para atender la demanda. A fines de ese mes la cifra de muertos ascendía en Brasil a 150.000 con 5 millones de afectados colocando al país en el tercer puesto de la lista de los más afectados tras Estados Unidos y la India (datos de la OMS).

El propio Ministro de Sanidad, pese a ser un general en activo, tuvo que ver como Bolsonaro desmentía que se fueran a comprar 46 millones de vacunas Sino-vac fabricadas en China. Afirmaba que quería un futuro para Brasil sin interferencias de la dictadura china. Y mientras tal afirmación circulaba por las redes, se dio a conocer que el Ministro estaba contagiado<sup>47</sup>. Para el gobierno la situación era diabólica: Por una parte había que mantener la alianza, contra viento y marea, con Trump, y eso incluía posiciones anti Beijing. Pero por otra, si se molestaba demasiado a China, se corría el riesgo de perder al principal cliente de la soja y la carne que Brasil exportaba, y eso afectaba directamente a los bolsillos de una de las bases electorales del Presidente, la representada por la agroindustria.

Ciertamente la pandemia no era lo único importante que ocurría en Brasil, aunque fuera la mayor amenaza sufrida por el país en toda su historia, también estaba la política, las elecciones, la economía, aunque en todas ellas los efectos del coronavirus se dejaban notar. Una de las más mediáticas figuras del gobierno, si no la más, el Ministro de Justicia Sergio Moro, campeón de la lucha contra la corrupción, dimitía el 24 de abril en desacuerdo por el cese de Mauricio Valeixo, Director General de la Policía Federal, que se produce cuando el Presidente se entera de que la policía está investigando a una docena de diputados bolsonaristas por difundir noticias falsas y al senador Flavio Bolsonaro por malversación de dineros públicos.

La posición de Moro era ya frágil desde que se conoció su intervención directa en las investigaciones de los fiscales del caso Lava Jato que afectaban al ex presidente Lula da Silva, pero no por eso la ruptura dejó de ser traumática, más aún cuando Moro y Bolsonaro se intercambiaron declaraciones en las que Bolsonaro llamaba a su ex ministro de ególatra oportunista con tendencia a la insubordinación y Moro calificaba al Presidente de protector de corruptos. La Bolsa caía ese día un 9%.

Aunque más dispuesto a tragar, el otro pilar del gobierno, el superministro Guedes, de economía, que había prometido reducir el Estado al mínimo, se encontró en la tesitura de tener que aceptar gastos extraordinarios en forma de subven-

46 El mastruz, también conocida en portugués como *erva de Santa María*, es una planta medicinal que se toma en infusiones y que sirve para combatir las lombrices y las malas digestiones

47 *O Globo*, 20 octubre 2020

ciones para evitar una hecatombe, tanto humana como política. El enemigo de los programas asistenciales del PT se veía obligado a pagar ayudas por valor de 94 euros mensuales a millones de personas lo que influyó en una mejora de la valoración del Presidente que subía 7 puntos de pronto en las encuestas pasando del 30 al 37% de aprobación. En total se beneficiaron 67 millones de personas. Pero la mejora en la valorización de Bolsonaro no fue suficiente para impedir una caída brutal del voto en las elecciones municipales de noviembre. No fue el único castigado. Casi todos los candidatos apoyados por Bolsonaro perdieron ya en la primera vuelta y los que sobrevivieron cayeron derrotados en la segunda. Por su parte el PT cayó a mínimos históricos. El electorado (con una abstención del 30% en un país en donde el voto es obligatorio) se inclinó por los candidatos del centro clásico (PMDB y PSDB) huyendo de la polarización.

En este año dramático, sin embargo, la economía no se resintió en exceso aunque todo anunciaba que, de prolongarse la pandemia, podía haber problemas muy graves. Hubo alguna de cal y otra de arena. Por ejemplo se consiguieron notables éxitos en el campo de la agricultura con una supercosecha de soja que colocaba a Brasil como primer productor mundial superando a los Estados Unidos. Los productores se beneficiaban además de una caída constante del real frente al dólar lo que en precios internacionales abarataba considerablemente la oferta. China estaba adelantando compras para aprovechar la coyuntura de forma que en abril ya estaba vendido el 65% de la cosecha al mercado chino. La minería representaba la otra cara de la moneda pues el coronavirus estaba obligando a cerrar explotaciones de manera que los precios se estaban desestabilizando y el mercado, especialmente el chino cuyas acerías no habían dejado de producir a pesar de la pandemia, estaban dirigiendo las compras de hierro, entre otros minerales, a productores de otras partes<sup>48</sup>. En principal problema estaba en el incremento inesperado del gasto público para contrarrestar la recesión y hacer frente al desafío sanitario. En un momento en que la recaudación estaba disminuyendo tanto por la bajada de impuestos como por la caída de la actividad industrial, el gobierno tenía que aumentar el gasto público que era el mayor entre los países emergentes y provocaba, a su vez, el mayor déficit entre los integrantes de este grupo. A fines de año el desfase en las cuentas alcanzaba el 12,5% frente al 0,9% del año anterior y la caída del PIB era

---

48 El comportamiento de China fue de un pragmatismo extraordinario. Necesitada de hierro, lo compra en Australia, principal productor mundial aunque entre Beijing y Camberra había un conflicto debido a que Australia acusaba a China de ser la responsable de la epidemia. Con Brasil ocurría lo mismo: A pesar de los denuestos de Bolsonaro, los chinos siguieron comprando soja con lo cual mantuvieron los ingresos de los agricultores brasileños y, de paso, castigaban a los productores norteamericanos que habían sido sus principales suministradores. Entre penalizar a Trump y a sus bases electorales de granjeros del Medio Oeste o hacerlo con Bolsonaro, con muchísimo menos peso, la tentación era demasiado grande.

del 5%. Para frenar el déficit Guedes pretendió hacer un traspaso de recursos y así financiar las ayudas del programa Renta Ciudadana (que sustituía al de Bolsa Familia de la etapa petista) sin que el presupuesto se resintiera. Y el dinero procedía de los fondos destinados a la Educación Básica, ya bastante disminuidos por los cortes realizados el año anterior. El proyecto de trasvase fracasó por la oposición del Congreso y hubo que echar mano de las reservas del Banco Central, medida preferida a la de emisión de deuda pública.

2021 no se abrió con mejores perspectivas lo que planteaba serios interrogantes con lo que puede ocurrir en el año siguiente que es año electoral. En junio el país llegaba a los 500.000 muertos de coronavirus y Lula estaba recuperando intención de voto de modo que, desde febrero, todas las encuestas anuncian que sería el ganador de las presidenciales. Eso no quiere decir, a año y medio de su celebración, que las cosas vayan a ocurrir así. De hecho, el escenario es muy fluido y puede ocurrir cualquier cosa.

Pero veamos, entretanto, lo que está ocurriendo.

#### 4. EL ANNUS TERRIBILIS

Lo que va de año 2021 se corresponde con la peor etapa de la pandemia en Brasil. El momento de mayor extensión y de incremento rapidísimo del número de víctimas mortales que a mediados de junio alcanzaba la cifra de 500.000 lo que convertía al país en el segundo país del mundo, tras Estados Unidos, en incidencia de la pandemia. Y en ambos se debía a la misma causa: La despreocupación de ambos gobiernos, el enorme retraso en empezar a tomar medidas sanitarias previas, la frivolidad que se hizo de la epidemia en los medios oficiales y la carencia de estrategias de protección por parte de la población que tardó mucho en tomarse en serio la epidemia, y, cuando lo hizo, ya tenía ante sí más de 300,000 muertos en ambos países. En consecuencia toda la política de Brasil viene girando sobre el eje de la pandemia que cambió por completo el escenario social, económico y cultural, causó la mayor caída en la aprobación del presidente<sup>49</sup> y condiciona el resultado de las elecciones del año próximo.

---

49 Una encuesta de Datafolha, el más destacado instituto de opinión de Brasil, publicada por el diario *Folha de São Paulo* el 9 de julio pasado, revelaba que el 51% de la población reprochaba la gestión del Gobierno Federal considerando al Presidente incompetente, deshonesto, autoritario y poco inteligente. La misma encuesta concluía que para el 63% de los brasileños Bolsonaro era incapaz de dirigir el país y estaban por encima del 50% los encuestados que afirmaban que el Presidente carecía de credibilidad. Era su peor valoración (y la más cargada de epítetos negativos) desde que este había tomado posesión. Para calibrar el cambio de opinión que se estaba dando es necesario apuntar que en mayo la consultora Atlas había detec-

Entre marzo y junio las cifras de muertos diarios fueron terribles y aunque a lo largo del año Bolsonaro ha hecho gestos continuados de despreciar las cifras y reforzar posiciones negacionistas como aparecer en una playa nadando mezclándose luego con los bañistas, dirigiendo desfiles multitudinarios de moteros, alentando manifestaciones públicas etc., con cifras que superaban los 3.000 muertos diarios por el Covid, hasta sus más acérrimos defensores en el Congreso estaban muy preocupados y comenzaron a recomendar prudencia y, sobre todo, apoyar las campañas de vacuna. La situación sanitaria entre marzo y junio fue gravísima con muchas UCIs completamente colapsadas, con enfermos que hacían colas de horas de duración al aire libre y bajo el sol para poder ser ingresados en los hospitales, con el espectáculo retransmitido por los canales de televisión, de contagiados que se caían muertos mientras esperaban ser atendidos y con los servicios sanitarios absolutamente exhaustos. El Presidente, sin embargo, continuaba negándose a ordenar restricciones y exigía a los alcaldes y gobernadores que habían impuesto el *lockout* que acabaran con las restricciones, el 4 de marzo declaraba:

“¿Hasta cuándo se van a quedar en casa?. Lamento las muertes, repito, pero debe haber una solución. La gran mayoría tiene que trabajar. Actividad esencial es la que necesita el cabeza de familia para llevar pan para casa”<sup>50</sup>

A esas alturas se habían producido en Brasil 260.000 muertos por la pandemia. Parecía haber, en opinión del biólogo Atila Iamarino “*una estrategia genocida para que la gente se mueva libremente y desarrolle inmunidad colectiva. No es casualidad que aquí surgiera una de las variantes más peligrosas*”<sup>51</sup>. Cuatro meses más tarde el número de víctimas del Covid ascendía a 550.000<sup>52</sup>.

Pero no había solo Covid. Para espanto de Bolsonaro, había vuelto a escena en forma corpórea el fantasma, de Lula a quien se había dado por muerto y sepultado aunque haya que apuntar que pocos lugares como Brasil hacen en política aplicable los conocidos versos “*los muertos que vos matáis / gozan de buena salud*”<sup>53</sup>. Y su enterrador, el ex juez y ex ministro de Justicia Sergio Moro, había tenido que dejar el gobierno. No fue el único. En 2021 continuó el goteo de dimisiones y ceses.

---

tado un considerable aumento de apoyos al Presidente gracias a la reanudación de pagos de emergencia para paliar entre las familias más pobres los efectos económicos del Covid. Esta recuperación convertía, de mantenerse para las elecciones presidenciales, a Bolsonaro en ganador indiscutible de la primera vuelta aunque sin garantizar el éxito en la segunda (*El País* 12-V-21)

50 *Jornal do Brasil*, 5-III-21

51 Declaraciones de este científico a la BBC Brasil recogidas por *El País* en 8-III-21

52 *Folha de São Paulo*, 26-VII-21

53 Los versos no pertenecen a ninguna obra española sino que son de la autoría de Corneille quien los incluye en su comedia *Le menteur* (1643)

En marzo caían dos ministros, pesos pesados del gobierno. El canciller Ernesto Araújo y el titular de Defensa general Fernando Azevedo. El primero era un hombre sin trayectoria diplomática pero que había estado apoyado por Olavo de Carvalho. Acabó siendo el responsable de que Brasil no comprara vacunas cuando se las estaban ofreciendo a precios ventajosos los laboratorios. Su contribución al negacionismo de la epidemia le pasó factura. En marzo de 2021, con un promedio de 2.500 muertos diarios a causa del covid, su posición se hizo insostenible. Por otra parte, el triunfo electoral de Biden y la caída de Trump, lo hacían escasamente útil en las relaciones que Brasilia pretendía tener con Washington. El servilismo del canciller con respecto al presidente derrotado había sido demasiado grande como para hacer posible un cambio de estrategia<sup>54</sup>. Su sucesor, Carlos França, es un diplomático de carrera considerado un pragmático con escasas inclinaciones ideológicas. En cuanto al responsable de Defensa su nota dimisionaria no ofrecía explicaciones pero abría una crisis entre el Presidente y los militares que venía gestándose desde tiempo atrás y a la que no fue ajena la inflamada oratoria de Olavo de Carvalho quien estaba enfrentado a las Fuerzas Armadas desde hacía tiempo. El propio Bolsonaro tuvo que llamarlo al orden y reducirlo al silencio algunos días cuando, a través de sus cuentas en las redes sociales, realizó un ataque contra el general Eduardo Villas-Boas, quien padece una enfermedad degenerativa<sup>55</sup>, por haber salido en defensa del también general Carlos Alberto dos Santos Cruz, un hombre de gran experiencia nacional e internacional, a quien Carvalho había puesto en su ojo de mira. Incluso para el gurú presidencial y pretendido filósofo, eran rivales demasiado potentes<sup>56</sup>.

Azevedo, a pesar de no dar explicaciones, había dimitido forzado, lo mismo que ocurrió con los jefes de las tres armas que se fueron tan pronto el nuevo ministro, general Walter Braga Netto tomó posesión. Las Fuerzas Armadas estaban muy preocupadas por la expansión de la epidemia y no querían aparecer como cómplices de la política negacionista de Bolsonaro. De hecho el Presidente pretendía contar con el Ejército para tomar medidas de excepción en aquellos Estados donde los gobernadores habían decretado el confinamiento obligatorio, es decir, una intervención federal. Pero lo que los militares pretendían era realizar una maniobra rápida para alejarse de la catástrofe a la que también había colaborado como segundo

---

54 El cese de Araújo fue un guiño al empresario quien había pedido masivamente su cabeza por su incapacidad para adquirir vacunas en China, India o Europa. Y todo el mundo era consciente de que su política de enfrentamientos con China y de declaraciones extemporáneas había convertido a Brasil en un paria internacional.

55 Una Esclerosis Lateral Amiotrófica

56 Sobre el conflicto Carvalho vs militares ver Heloisa de Carvalho y Henry Bugalho (2020) pg. 114

responsable el Ministro de Sanidad que era, para mayor inri, otro general, Eduardo Pazuello, quien también fue dimitido en la gran crisis de marzo siendo sucedido por un cardiólogo, Marcelo Queiroga Lopes.

Braga Netto se estrenó defendiendo el golpe de estado de 1964 que fue bautizado como revolución democrática. Era un anuncio claro de lo que podía venir pues, tras la dimisión de los jefes del Estado Mayor, parecía que el presidente se deshacía de los militares no firmemente bolsonaristas mientras que encumbraba a los oficiales más proclives a su ideología y praxis. Pero, por otra parte, la prensa internacional más influyente comenzó a hablar de un golpe de estado encubierto cuando la página web oficial de las Fuerzas Armadas brasileñas dejó caer que Braga era un “*presidente operativo*” prescindiendo del Jefe de Estado constitucional.<sup>57</sup> Un punto a favor tenía, fue el responsable por frenar la propagación del virus en los cuarteles, Mientras que la tasa de mortalidad era de 2% entre los civiles, entre los militares fue del 0,3%. Al contrario que el gobierno, el sector castrense aplicó rigurosamente las recomendaciones de la OMS gestionando la crisis infinitamente mejor que los políticos de Brasilia.

A la desgraciada gestión de la pandemia se unió, para preocupación de Bolsonaro, la resurrección política de Lula da Silva, su mayor y más peligroso rival político y el único que podría derrotarlo en las elecciones presidenciales de 2022. El cerco establecido por el Tribunal Supremo sobre el caso Lava Jato dejó claro la connivencia entre fiscales responsables, policías y el propio juez Moro quien, tras su salida del ministerio, y sin poder volver a la magistratura, tuvo que reciclarse de abogado<sup>58</sup>. También es cierto que el nuevo titular de la Fiscalía General de la República no estaba muy interesado en continuar con el caso abierto una vez que, la lucha contra la corrupción, se estaba volviendo contra el entorno del Presidente incluyendo a su propia familia. El caso Lava Jato había llevado a la detención de cuatro ex Jefes de Estado (Brasil, Panamá, Perú y El Salvador) y al suicidio de otro (Alan García). Más de 300 altos cargos y directivos de empresa habían ingresado en prisión. Solo en Brasil se encerró a 278 ejecutivos. El gobierno recuperó 660 millones de euros y la constructora Odebrecht, donde había comenzado todo el proceso, debió pagar en Estados Unidos una multa por valor de 3.500 millones de US\$.

Pero tras 19 meses de encarcelamiento en Curitiba, Lula estaba libre a la espera de una posible absolución definitiva tanto por la falta de pruebas de haber delinquido como por las groseras faltas de procedimiento. Y este Lula volvía batallador

---

57 Esta noticia apareció en el site el 1 de abril del presente año. Al día siguiente se hacían eco de la posibilidad de un golpe disfrazado diarios como *La Repubblica*, *Le Monde* y *Chicago Tribune*.

58 En febrero se supo que Moro, que debería ser neutral en el proceso, se comunicaba permanentemente con miembros del equipo investigador, Los mensajes que se intercambiaban llenan 50 páginas. *El País*, 6-II-21



ante un Bolsonaro que perdía una de sus principales, sino la principal baza, para las elecciones de 2022. Lula, contra el discurso oficial, pasó a defender la ciencia, la necesidad de la vacuna y la gestión del PT en el gobierno aunque sin citar para nada a Dilma Rousseff. La estrategia a seguir fue unificar la izquierda y atraer al centro. Volvía Lula el camaleón mientras el centro busca desesperadamente un candidato ante el temor a ser fagocitado por la derecha o por la izquierda en una campaña que se anuncia extremadamente polarizada.

El tercer frente abierto es el de la corrupción y la amenaza de *impeachment*. A pesar del discurso moralista del presidente, Brasil está retrocediendo en la lista de países (5 puestos) figurando en el número 94 entre 180 estados en la clasificación de Transparencia Internacional al mismo nivel que Perú. Están comenzando a salir a la luz escándalos que apuntan al círculo íntimo del presidente: Ricardo Barros, coordinador de la compra de la controvertida vacuna india y uno de los enemigos más feroces del sistema sanitario público, aparece vinculado a una trama de comisiones y sobrepagos. En la comisión del Congreso (CPI) para averiguar datos sobre la gestión errática de la pandemia, algunos altos cargos han comenzado ya a apuntar al Presidente como último responsable de las decisiones que se tomaron y están siendo conocidas los “peajes” que se pedían por comprar determinadas vacunas y las presiones que se ejercieron para comprar la vacuna Coxavin (India) a pesar de los contratos con errores que causaron la pérdida de millones de dólares a las arcas públicas. También Flavio Bolsonaro, hijo del Presidente, estaba bajo la lupa tras la compra de una mansión en Brasilia de 2.500 metros cuadrados por un valor de un millón de US\$ que se sospecha salieron de la malversación de los sueldos de sus empleados y asesores entre 2007 y 2018. Esta mansión era la propiedad número 20 de las que tiene a pesar de que en su declaración de la renta de 2018 no figura más que un capital total por valor de 280.000 euros.

En las gavetas del Senado hay, hasta el momento, 121 peticiones de *impeachment*, todas detenidas porque al frente de ambas cámaras figuran aliados de Bolsonaro para quienes sería muy incómodo abrir la caja de los truenos<sup>59</sup>.

En junio continuaba el goteo de caídas ministeriales. En este caso el afectado era Ricardo Salles, Ministro de Medio Ambiente, implicado en el contrabando

---

59 Para conseguir la elección de los candidatos oficiales se repartieron entre los diputados 460 millones de euros para obras públicas en su distrito. Entre los apoyos del gobierno figuraba una pastora evangélica, Flordelis dos Santos, sospechosa de asesinar a su marido. El Presidente de la Cámara de Diputados, Arthur Lira, un empresario agropecuario es el principal dirigente de lo que en Brasil se llama el *Centrão*, el gran centro, una miríada de pequeños partidos sin ideología ni programas que ofrecen su apoyo parlamentario al mejor postor a cambio de cargos con abultados presupuestos.



de madera amazónica a Europa y Estados Unidos<sup>60</sup> y fomentador de la campaña “*Adopte un parque*” que consiste en recaudar dinero en el exterior para preservar la Amazonia que en el último año vio disminuir su tamaño en 11.088 kms.<sup>2</sup>. (según *Jornal de Brasil* con fecha 20-VII-21, en los últimos 11 meses se han quemado más de 9.000 kms.<sup>2</sup>). La idea era pedir a los países (especialmente a USA, que desde la llegada de Biden al poder, es muy crítica con la política medioambiental brasileña) que alimentasen un fondo de 10.000 millones de US\$ anuales para acabar con la deforestación ilegal que, sin embargo, continuaría funcionando hasta el 2030. En cualquier caso el espacio destinado a ser protegido sería de 63 millones de Has. equivalentes a la superficie de Francia, pero la Amazonia representa una superficie seis veces más grande y en esa superficie continuaría vigente la minería, la expansión de cultivos y campos ganaderos y la explotación descontrolada del bosque tropical. Noruega y Alemania, como ya se indicó, han anunciado ya la retirada de las ayudas al gobierno brasileño mientras no cambie la política ambiental.

No es que a Bolsonaro le preocupe mucho. Tan poco que ha reaccionado con insultos a ambos países a través de sus cuentas en twitter. A decir verdad le interesa a muy pocos el tema de la Amazonia. Dos hechos ilustran esta falta de interés colectiva: Para vigilar un área equivalente al tamaño de Francia, España, Alemania e Italia juntas existen un total de 690 agentes dependientes del Instituto Brasileño de Medio Ambiente (IBAMA). En sus momentos de mayores recursos contaba con 1.600. Nadie parece decir nada por tal exigüidad de medios humanos, ya no digamos técnicos. Aunque a partir de la oleada de incendios que causó un escándalo internacional, el Presidente ha encargado al Ejército la supervisión de la defensa de la Amazonia, ha sido peor el remedio que la enfermedad pues ni los militares están preparados para esas lides, ni tienen idea en general de la relación entre contaminación, cambio climático e incendios, ni desenvuelven labores de protección del bosque. Como resultado, explotar ilegalmente los recursos forestales sale muy barato. Las multas por delitos ecológicos han caído en picado desde la llegada de Bolsonaro al poder. En cambio sale muy caro para los ambientalistas que han pagado con su vida la defensa del medio ambiente.

En el campo económico ha habido, en lo que va de año, una de cal y otra de arena. Por un lado el crecimiento del PIB, de un 1,2% en el primer trimestre de 2021 a pesar de la pandemia, lo que hace calcular a los más optimistas de un posible aumento del 4,9% al final del año; por otra una elevada desocupación que afecta a 15 millones de personas (14,7% de paro aunque las cifras reales son bastante superiores pues en la estadística no están incluidos los trabajadores de la economía in-

---

60 En abril de este año el jefe de policía del Amazonas, que capturó el mayor cargamento de madera ilegal del que se tiene noticia, fue destituido fulminantemente por Salles.

formal) y una inflación del 8,03% que se aproxima peligrosamente a los dos dígitos. Las políticas de privatizaciones y adelgazamiento del Estado se encontraron con la dura realidad de la pandemia y la necesidad de resucitar los detestados programas de ayuda social que había creado en su momento el PT. Hubo que aumentar el gasto público para que 45 millones de familia recibieran el equivalente a 45 euros al mes, y aunque la ayuda se hizo por tres meses, ese efímero periodo sirvió para que durante 90 días se frenara el aumento de pobreza y su conversión en franca miseria. El costo fue incrementar la deuda pública que está ya equivaliendo en valor al PIB.

Ahora bien, el dato del crecimiento económico es parcialmente engañoso pues este descansa fundamentalmente sobre la agroindustria y, en concreto, sobre el cultivo de la soja que solo en el estado de Mato Grosso<sup>61</sup> ocupa 38 millones de Has. (equivalentes a la superficie de Alemania). La historia económica de Brasil se define en términos de ciclos productivos vinculados a las materias primas (ciclos del azúcar, el oro, los diamantes el café o el caucho) y en el siglo XXI el elemento principal de la exportación es la soja que, destinada mayoritariamente a la exportación, se está beneficiado del aumento de la demanda mundial y, en consecuencia, de unos precios internacionales al alza. Los productores se benefician de la caída de la cotización del real lo que permite obtener mayores ganancias. El crecimiento de la soja se ha apoyado en tres pilares fundamentales: La explotación de las tierras amazónicas, el uso masivo de pesticidas y la utilización, igualmente masiva, de semillas transgénicas. La aportación del sector agropecuario al PIB asciende al 26% y la facturación al exterior asciende a 150.000 millones de US\$. Si tenemos en cuenta que en 2020 el valor total de las exportaciones de Brasil representó la cantidad de 209.878 millones de US\$<sup>62</sup> es fácil percibir el peso enorme de la agroindustria en la facturación total lo que explica también el peso político del empresariado de este sector en la política brasileña.

Algunas medidas económicas de un gobierno considerado ultraliberal, han producido auténticos terremotos y no precisamente para bien. En febrero de este año Bolsonaro decidió cambiar al presidente de Petrobras, una empresa en la que el Estado es socio mayoritario con el 50,26% de las acciones, Roberto Castello Branco, muy apoyado por los inversores, y poner en su lugar a un general, Joaquim Silva e Luna, lo que provocó una caída de las acciones de la empresa arrastrando también la cotización de otras empresas estatales como el Banco do Brasil. Tan pronto se anunció el cese de Silva, en un solo día Petrobrás perdió 9.000 millones

---

61 Este estado tiene una extensión de 903.358 Kms<sup>2</sup>. (la suma de las superficies de Alemania, España y Dinamarca) No confundir con Mato Grosso do Sul que es otro diferente y que nace como una escisión del anterior.

62 Según *DATOSMACRO/EXPANSION*

de euros en valor bursátil. Esto ocurría el viernes 18 de febrero. Cuando el lunes abría la bolsa de São Paulo las pérdidas habían subido a 15.000 millones. Todo este terremoto tenía como telón de fondo una huelga de camioneros que tenía paralizado el transporte del país en protesta por la subida del precio del combustible. Bolsonaro, con esta medida, parecía dispuesto a intervenir los precios del gasoil para no poner en contra a un sector en el que había muchos electores y simpatizantes del gobierno. A estas alturas, y eso lo aprendió muy pronto Guedes, el Ministro de Hacienda, el Presidente ya solo tenía como objetivo la reelección en 2022 y a eso estaba dispuesto a sacrificar todas las políticas, todas las convicciones y todos los principios defendidos hasta aquel entonces. Y, como desde la aparición de Lula en escena, es evidente que la reelección peligra, el Presidente se ha lanzado a ponerse la venda antes de que haya herida adoptando la misma estrategia de Trump al denunciar que se está preparando un fraude masivo a través del voto electrónico a pesar de que tal sistema se viene utilizando regularmente en Brasil desde 1996 sin que hasta el momento haya levantado sospechas de manipulación. Y ahí aparece una amenaza gravísima. Parte de los militares han pasado a apoyar esta estrategia. El Ministro de Defensa, Braga Neto, ha amenazado al Presidente de la Cámara de Diputados, Arthur Lira, con un golpe de estado si no hay votos impresos para 2022<sup>63</sup> (luego se volvería atrás).

Para terminar esta rápida exposición de hechos acaecidos en lo que va de año voy a hacer mención a otro que viene desarrollándose desde la llegada de Bolsonaro al poder: El aumento casi exponencial de la violencia protagonizada por policías. La disminución de la violencia delincuenciales es pareja al aumento de la violencia policial protagonizada por agentes que no tienen la mínima preparación para resolver problemas de violencia en las favelas salvo a tiros. Toda la prensa mundial se hizo eco de la operación que tuvo como marco la favela de Jacarezinho en Rio de Janeiro a comienzos de mayo. En dicha operación la Policía Civil desplegó un amplio operativo contra el tráfico de drogas. Los agentes fueron recibidos a tiros que provocaron la muerte de uno de ellos. Al final, tras seis horas de batalla campal, hubo 28 muertos lo que convierte a esta operación en la segunda más sangrienta de la historia de la ciudad<sup>64</sup>. Este tipo de operaciones de extrema violencia estaban prohibidas por sentencia del Tribunal Supremo de junio de 2020 pero a la policía le fue indiferente. Sin embargo los narcos no son el principal problema de Jacarezinho y otras favelas cariocas. El problema está, en este momento, en bandas de paramilitares integradas por ex policías y ex militares que según la prensa brasileña mantienen sospechosos vínculos con el clan Bolsonaro. Y todavía peor, algunos

---

63 *Jornal do Brasil*, 22-VII-21

64 Otra operación parecida se saldó con 29 muertos en 2005

de estos “ex” no son tan “ex” simultaneando el puesto en la policía o de guardias de prisiones, con su actividad como milicianos de bandas armadas que compiten con las de los narcos por el control de las favelas y, al final, por el control de tráfico de drogas y por el cobro de un impuesto para la seguridad que resulta extremadamente lucrativo. Pero hay más: En aquellas favelas en donde existe un control de las milicias, la policía prácticamente no hace acto de presencia lo que permite desarrollar suculentos negocios como la construcción de viviendas ilegales que, posteriormente, son legalizadas por el municipio. No importa que varias de estas edificaciones se hayan desplomado matando a sus ocupantes debido a la mala calidad de la construcción. En esta línea, el asesinato de la concejala izquierdista Marielle Franco en 2018 fue responsabilidad de dos ex policías vinculados a estas milicias. A uno de ellos, uno de los mejores tiradores del cuerpo, le descubrieron en su casa, casualmente en la misma urbanización en la que viven los Bolsonaro, un enorme arsenal. Todo esto parece que al menos tiene un lado positivo: la disminución de la delincuencia, pero en realidad hay muchas manifestaciones delictivas por las que la policía se interesa muy poco porque no dan titulares y uno de ellos es el de las violaciones. En Brasil, sin contar mujeres adultas, cada 15 minutos ocurre la violación de una menor. De los 5.636 casos denunciados en 2020, más de la mitad correspondían a niñas menores de 13 años que, en muchas ocasiones son violadas sistemáticamente por parientes próximos (padres, padrastros, hermanos, primos...) con conocimiento y permisividad del entorno familiar.

## 5. PERSPECTIVAS DE FUTURO

En un país que tenga que celebrar unas elecciones democráticas a un año de que las cifras oficiales reconocieran más de 550.000 víctimas mortales<sup>65</sup> que no se produjeron a pesar de los denodados esfuerzos del gobierno para evitarlas sino por su desidia y despreocupación, el candidato oficialista lo iba a tener muy difícil para ganar. Sin embargo en Brasil este hecho, que es muy importante, hoy por hoy no es, sin embargo, decisivo. A pesar de todo el desastre que ha supuesto la gestión de la pandemia, Bolsonaro cuenta en este momento con un piso firme de votos que ronda el 30% en todas las encuestas. Se trata de un piso integrado por negacionistas, pentecostalistas, empresarios de la agroindustria (mientras China continúe comprando sus producciones), policías, militares de media y baja graduación, sectores

---

65 En el momento de corregir estas pruebas, a 12 de febrero de 2022, la cifra oficial de fallecidos asciende a 635.074, el de personas que han sufrido contagio a 29.955.433 y, tras el repunte causado por la variante omicron, el promedio de muertes por covid en lo que va de mes es de 1.000 diarios.

que se pueden beneficiar de ayudas del Estado en forma de programas alimentarios etc. Obviamente esa cantidad no garantiza un triunfo electoral pero puede garantizar un paso a la segunda vuelta. También va a depender del comportamiento del empresariado urbano, de la prensa y del personal vinculado a la administración del Estado los cuales, en este momento, están buscando desesperadamente un líder de centro, es decir, del MDB o del PSDB, que represente una tercera vida alejada de la derecha radical y de una supuesta izquierda revanchista. Pero ese líder no se vislumbra.

Bolsonaro resulta un personaje incómodo para muchos sectores de la clase media a quienes tampoco ilusiona una candidatura de Lula, más por mala conciencia que por otra cosa. No es que Lula les resulte un radical de izquierdas, demostró sobradamente ser un pragmático a los largo de los 8 años de su mandato, lo que les molesta es que votar a Lula supone reconocer el tremendo error que esa misma clase media cometió al apoyar el *impeachment* de Dilma Rousseff y que abrió la caja de los truenos hasta hoy mismo. Y muy especialmente reconocer que la expulsión de Dilma se produjo por supuestos delitos nunca demostrados y que palidecen absolutamente ante los cometidos por el gobierno actual al que en el Parlamento no se atreven a echar abajo por miedo a perder privilegios y suculentas prebendas que han alimentado los apoyos parlamentarios del llamado *Centrão* y, por miedo, igualmente, a crear un vacío de poder que ocuparían los militares a través de la figura del Vicepresidente, un general de tendencias claramente golpistas.

Con este panorama el escenario electoral se presenta muy fluido en el que pueden haber sorpresas de última hora que van desde un corrimiento del voto, de nuevo hacia la derecha, hasta un atentado mortal contra Lula. Nada está excluido. Lo que sí está claro es que las elecciones van a ser muy polarizadas y en ellas derecha e izquierda van a estar a cara de perro. Para Bolsonaro y su familia es también una cuestión de supervivencia y no solo política. Con un Bolsonaro perdedor pueden caer sobre su persona múltiples demandas e investigaciones de la fiscalía tanto sobre su responsabilidad en el desastre de gestión del Covid como por su posible implicación en delitos que van desde la malversación de fondos públicos al asesinato (caso Marielle Franco y alguno más). Tampoco está excluido, en el caso de que el actual mandatario pierda las elecciones, que haya un intento de golpe de estado contando con el apoyo de la policía y de parte del ejército lo que podría resultar en enfrentamientos violentos y en un número alto de víctimas. Es decir, hay espacio para cualquier cosa menos para el optimismo.

No se trata de augurar una situación de apocalipsis pero Bolsonaro está dejando caer sospechas sobre el sistema de votación para abrir camino a una posible denuncia del resultado por fraude negándose a aceptarlo, y, al mismo tiempo, echando mano de aquellos nombramientos que se deben hacer en instituciones de peso

decisivo si son los tribunales, por ejemplo, los que tienen que dirimir finalmente el resultado. En esa línea está la propuesta de un pastor evangélico, miembro de la Iglesia Presbiteriana de la Esperanza, André Mendonça, para formar parte del Tribunal Supremo. Mendonça, cuando la pandemia tenía víctimas mortales diarias que rondaban las 4.000, pedía insistentemente la apertura de los centros de culto. Hay, por lo tanto, una ofensiva previa, que tiene como objetivo preparar el terreno para las elecciones presidenciales. Yo no me atrevería a hacer un pronóstico. La situación es muy inestable y en año y medio se pueden producir todavía muchos acontecimientos<sup>66</sup>. En cualquier caso Brasil está viviendo uno de los momentos más trágicos de su larga historia, sino el que más, y ocurra lo que ocurra, el desenlace de la actual situación tendrá ecos inmediatos en el devenir de Sudamérica. Ya los está teniendo con la crisis provocada de Mercosur.

---

66 Uno de los que se va a producir es que, aunque con menor ritmo de muertos diarios, los óbitos por Covid van a superar los 600.000 de aquí a fin de año, considerando el ritmo actual de vacunación. A fines de julio el total de personas que han recibido las dos dosis representa solo el 23,3% de la población.

**BIBLIOGRAFÍA**

- BRUM, Eliane: *Brasil, construtor de ruínas. Um olhar sobre o país. De Lula a Bolsonaro*. Arquipiélago Ed., Porto Alegre, 2019
- BUGALHO, Henry: *Minha especialidade é matar. Como o Bolsonaro tomou conta do Brasil*. Ed. Kottler, Curitiba, 2020
- CARVALHO, Heloísa de y BUGALHO, Henry: *Meu Pai, o guru do Presidente*. Ed. Kottler, Curitiba, 2020
- GARRAMUÑO, Florencia: *Brasil Caníbal. Entre la bossa nova y la extrema derecha*. Ed. Paidós, Barcelona, 2019
- GOLDSTEIN, Ariel: *Bolsonaro. La democracia de Brasil en peligro*. Marea Ed., Buenos Aires, 2019
- MENEGUELLO, Rachel: *Partidos e Governos no Brasil Contemporâneo (1985-1997)*. Ed. Paz e Terra, Rio de Janeiro, 1998
- PAES MANSO, Bruno: *A República das Milícias. Dos Esquadrões da Morte á era Bolsonaro*. Ed. Todavialivros, São Paulo, 2020
- SIXIREI, Carlos: *Plaza del Mundo. Historia informal de Brasil*, Ed. Verbum, Arganda del Rey, 2019
- SOUZA, Jessé: *A elite do atraso. Da escravidão a Bolsonaro*. Estação Brasil Ed. Rio de Janeiro, 2019
- VV.AA: *El Brasil de Bolsonaro: El gran salto hacia atrás*. Ed. Popular, Madrid, 2020





# REFLEXIÓNS ENCOL DA ACTUACIÓN SOCIOPOLÍTICA EN GALICIA DOS EMIGRANTES RETORNADOS DE CUBA (1900-1936)

## Reflections on the sociopolitical performance in Galicia of returned emigrants from Cuba (1900-1936)

RAÚL SOUTELO VÁZQUEZ<sup>1</sup>

Doutor en Historia pola Universidade de Vigo

Recibido: 29/01/21

Aceptado: 31/08/21

### Resumo

As remesas da emigración galega en Cuba, o emprendemento económico e o activismo sindical e político dos habaneiros retornados a Galicia resultaron fundamentais para a modernización da sociedade rural e vilega no primeiro terzo do século pasado. Eses cubanos investiron en actividades económicas innovadoras e participaron na mobilización antiforal e anticaciquil das sociedades agrarias na década de 1910. Conservadurizáronse na seguinte e algúns deles acabaron apoiando a CEDA durante a Segunda República ou militando en Falanxe e asumindo postos de poder local durante a posguerra como demostran os resultados das microanálises realizadas en diversos concellos que se utilizan nesta achega.

### Palabras chave

Agrarismo, emigración, habaneros e retornados.

### Abstract

In the Galicia of the first third of the past century, the remesas sent by the emigrants in Cuba, the economic development and the sindical and political activism of the habaneros returned contributed to the modernization of the sociedade rural during the first third of the past century. Those cubans reversed in innovative economic activities and took part in the mobilization antiforal and anticaciquil of the agricultural societies in the 1910s. After they were conserved and some finished supporting to the CEDA during the Second Republic or being a member of Falange Spanish. They also assumed places of local power during the postwar period. This is demonstrated in the microanalysis investigations carried out in different Galician municipalities that we deal with in this study.

### Key words:

Agrarian movement, emigration, "habaneros", returned emigrants.

---

1 Membro do G.I. HISPONA (USC) e da Comisión Técnica do Arquivo da Emigración Galega (Consello da Cultura Galega). Exerce como catedrático de Xeografía e Historia no IES Campo de San Alberto (Noia).

## Reflexións encol da actuación sociopolítica en Galicia dos emigrantes retornados de Cuba (1900-1936).

Os resultados das pescudas realizadas dende finais dos anos oitenta do século pasado desmentiron a visión exclusivamente negativa da emigración como un atranco para a mobilización sociopolítica das xentes do común en Galicia ata 1936. Os galegos de América enviaron remesas particulares para que as súas familias mellorasen as explotacións agrícolas que xestionaban, as casas nas que vivían e establecesen pequenos negocios e outras, colectivamente, para faceren obras de interese veciñal nas súas freguesías de orixe. *Habaneiros e arxentinos* retornaron con aforros e unha conciencia reivindicativa clara que se concretou na súa participación activa na mobilización antiforal e anticaciquil do asociacionismo agrarista desafiando as vellas elites locais que representaban aos partidos dinásticos na *terra nai*.

Neste traballo salientaremos as achegas dos moitos retornados de Cuba que lideraron sociedades agrarias xunto con labregos proletarizados nas cidades, labradores abastados e membros da pequena burguesía local comprometidos coa rexeneración da política na Restauración. Procuraremos demostrar o seu protagonismo na construción dunha sociedade civil máis xusta e democrática no primeiro terzo do século pasado. Por iso os líderes agraristas, os *americanos* e os mestres foron vítimas preferentes do xenocidio político perpetrado polos franquistas na retagarda galega dende comezoa da guerra civil<sup>1</sup>.

### 1. A tipoloxía dos *cubanos* retornados á Galicia rural e vilega.

O perfil de emigrante galego retornado de Cuba está condicionado polo seu tempo de permanencia na Illa, as actividades laborais que desenvolveron alá e, consecuentemente, os aforros e coñecementos que acadaron e aplicaron cando volveron a Galicia. Estarían, en primeiro lugar, os emigrantes *anduriña* que traballaron estacionalmente na zafra ou nos enxenos azucreiros para ganar diñeiro rapidamente e retornar cos aforros. Tal fixeron, por exemplo, o avó materno do autor para desempeñar o patrimonio familiar ou Agustín Rivera que realizou tres viaxes a Cuba e foi o tenente de alcalde na corporación republicano-socialista de Amoeiro entre 1931 e 1936. Esta tiña contaba con outros tres retornados da emigración (os tamén *cubanos* Modesto Santos Pulido e Antonio Otero Sarmiento e o arxentino Manuel González Paradela) a carón de obreiros de orixe labrega, como o propio alcalde Castor Sánchez (canteiro e destacado militante socialista) ou o carpinteiro

1 Fernández Prieto, L. (1993) e Míguez Macho, A. (2013).

Francisco Dopazo Rodríguez “Protasio”, que evolucionou politicamente ao PCE e foi o primeiro deputado provincial deste partido<sup>2</sup>.

En segundo termo, os que retornaron relativamente fracasados e, polo tanto frustrados, a consecuencia da *crise dos millóns* nos anos vinte ou da recesión económica internacional nos trinta. Para traballar afiliáronse ás asociacións *de oficios varios* que controlaban o emprego nas pequenas obras públicas locais durante a Segunda República. E mantiveron posicionamentos políticos revolucionarios naquel contexto de precariedade económica e confrontación laboral que reflicten testemuños como os recollidos en Amoeiro:

“Ó tempo había moita falta de traballo, as casas estaban cheas de xente e cando se abriera esa carretera do Empalme de Cambeo á Ponte dos Frades, decidían quen traballaban nela os dunha sociedade de campesinos e obreros que había en Fontefría”.

“[...] Eu volví de Cuba no ano trinta e tres, eiquí xa se ganara a República, fíxenme socialista para traballar na construción da vía, porque había que afiliarse para que che deran traballo, e por eso eu tiña o meu carnet de socialista”<sup>3</sup>.

Salientan, en terceiro lugar, os emigrantes temporais que comezaron a súa andaina profesional como empregados en *bodegas*, *tabaquerías* e outros negocios e, andado o tempo, convertéronse en socios ou donos dos seus propios establecementos. Experimentaron un ascenso económico e social que procuraron conservar cando volveron para Galicia. Para demostrar ese éxito económico e modernidade fachendaban dun anticlericalismo rexistrado nas lembranzas dos coetáneos e na súa propia correspondencia familiar:

“[Habana, 11 de Febrero 1932] ... Querido papa... Digame como andan por esa con la Republica y que tal los Curas, pues no le estan dando mas palizas que las que se merecen por canallas haber si se le quita el dominio que tenian sobre Uds. Los tontos, los tenian endulzados con sus sinvergüencias”<sup>4</sup>.

E, por fin, os emigrantes de longa duración ou asentados definitivamente en Cuba que posuían negocios exitosos, volven en viaxes de pracer e, se retornan, intégranse na elite da sociedade urbana ou vilega mantendo os hábitos de vida e

2 Quintas Ferreiro, J.F. (2012): 189; Prada Rodríguez, X. (2014).

3 Reproducimos dous parágrafos das respectivas memorias de vida de José F. V. de Abruciños e de Ramón M.N. da Povoanza (Parada), Arquivo Oral do Museo Etnolóxico de Ribadavia (MER).

4 Parágrafo dunha carta de Caetano Borrajo ao seu pai Francisco, labrador abastado de O Reguengo (Rouzós de Amoeiro) que adoitaba describir como catrastrófica a situación económica e social. Soutelo, R. (2015): 46.

residencia urbana que adoptaron na Illa. Demostrando certa modernidade social e progresismo político alomenos ata 1923. Alá comprometéranse coas sociedades microterritoriais con obxectivos mutualistas, recreativos e de mellora das condicións de vida das súas familias e da veciñanza parroquial ou municipal, como fixeron Constantino Añel con *Alianza de Villamarín* ou Ramón Varela con *Progreso de Coles* na Habana. A través desas entidades e persoalmente, cando retornaron, apoiaron as campañas anticaciquís dos agraristas locais pois dispuñan do capital social, recursos económicos e tempo para desenvolver un activismo social e político destacado. Por iso aparecen *cubanos* entre os fundadores e dirixentes de boa parte das asociacións agrarias e federacións municipais ou comarcais constituídas dende 1906, financiadas case sempre polos veciños residentes alén mar:

“Cos cartos dos emigrantes en Cuba mercamos unha casaña por 400 pesetas pra agraria... Eramos 80 socios, pagábamos un real ó mes e boicoteábamos ós esquireiros nas mallas e noutros traballos... O presidente era o meu tio Modesto que era xastre, fora a Cuba no 1916 e volveu no 1919 con moitos libros... Daba mitins cun maestro de Amoeiro que logo claudiaron e co Juan Antonio, un anarcosindicalista que volvera do Uruguay e traballaba de fontaneiro en Ourense”<sup>5</sup>.

Este testemuño sintetiza as achegas máis salientables da emigración americana á mellora das condicións de vida das xentes do común na Galicia de fai cen anos. Polo xeral, respostaron ás demandas de apoio das sociedades agrarias das freguesías de orixe e ao chamamento explícito dos líderes agraristas que imitaron o modelo irlandés. Basilio Alvarez volveu relativamente decepcionado da súa viaxe a Cuba, con ese propósito, e a *Liga Redencionista de Acción Gallega* esfarelouse, case, ante a represión decretada polo goberno de Romanones-Alba despois do asasinato de José Canalejas, mais a avinza entre sociedades microterritoriais e agrarias consolidou un tecido asociativo antiforal, anticaciquil e rexeneracionista que se federou a escala comarcal e provincial nos anos seguintes, desafiou electoralmente ás vellas elites locais e impuxo, case, o *abolicionismo* das rendas forais en Ourense e Pontevedra ata 1923. A sociedade rural galega comezaba a mobilizarse grazas, en parte, aos emigrados en Cuba e aos retornados á terra. Sirva de exemplo a Federación de Sociedades Obreras y Agrícolas de Ferrol y su comarca, fundada en 1913 e presidida polo farmacéutico *solidario* Genaro Moreda ata 1921, que procurou a colaboración dos veciños emigrados en América para enfrontarse as elites políticas locais. E a

5 Memoria de vida de Nicolás Santos de Bóveda (Amoeiro, Ourense). Modesto Santos Pulido presidiu a Sociedad de Agricultores de Bóveda ata 1933 e foi concelleiro socialista en Amoeiro durante a Segunda República, padecendo posteriormente a represión franquista. Quintas Ferreiro, J.F. (2012): 204 e 239.

resposta daqueles foi moi positiva no caso dos feneses residentes en Cuba pois fundaron a *Sociedad de Instrucción Naturales de Fene*, remitiron un Manifiesto anticaciquil en 1911 e financiaron as dúas escolas inauguradas cinco anos máis tarde<sup>6</sup>. Os ferrolterráns que volveron da Illa nos anos seguintes foron “retornados de acción” que forneceron novas ideas políticas e recursos para organizar candidaturas ‘de esquerda’, rexionalistas de Solidaridad Gallega e sociedades agrarias a carón dos mestres rurais<sup>7</sup>.

Foi semellante a actuación dos *cubanos* retornados aos concellos ourensáns de Amoeiro, Vilamarín e Coles pois eles lideraron o desafío político ás redes clientelares locais ata finais da década de 1910. Utilizaron os recursos dos que dispuñan (préstamos en metálico ou en especie aos veciños, contratalos para traballar a xornal, etc) para artellar redes alternativas partindo das oportunidades de mobilización que ofrecía o asociacionismo agrarista e a súa prensa. Os *habaneiros* comprobaran na súa experiencia migratoria a utilidade de posuír unha competencia lectoescritora e un dominio da aritmética para mellorar a situación laboral e, consecuentemente, a económica e social. Moitos acadárona nas clases nocturnas dos centros étnicos ou coa lectura da prensa diaria nesas sociedades e por iso financiaron os centros escolares nos que os seus familiares e veciños recibirían un ensino instrumental que os capacitase para integrárense nas cadeas de produccion capitalista<sup>8</sup>. Dispomos de bos exemplos na memoria oral da xeración criada naquel contexto modernizador:

“Meu pai sempre decía que en Cuba nunca lle preguntaron si me sabía perxinar nin si sabía rezar o Credo... Preguntaronlle si sabía ler e escribir. Contestaba que si e iba mellorando de traballo no ferrocarril. Por eso teimaba en que nós non deixáramos de ir á escola nin un día!”<sup>9</sup>.

O resultado desa necesidade percibida polos emigrantes e da súa inquedanza para mellorar a dotación educativa da Galicia rural foi a creación dunha rede escolar de calidade nas súas bisbarras de orixe. A formación de sociedades microterritoriais e a súa actuación a prol das sociedades agrarias, fundando ou sostendo esas *escolas dos americanos* aumentou considerablemente o capital simbólico dos promotores e líderes entre o colectivo emigrado e, tamén, cando eses *cubanos* retornaron

6 Sanfíz Raposo, E. (1996).

7 Esa interacción explica o interese do agrarismo ferrolterrá pola educación. As remesas colectivas enviadas polos emigrados para construír e soster moitas desas escolas e outras obras de interese veciñal posibilitaron a escolarización da rapazada en Limodre, Franza, Cabañas, Redes, Maniños ou Mugaridos. Llorca Freire, G. (1994 e 1997); Peña Saavedra, V. (1991 e 1999); Máiz, B. (2001).

8 Peña Saavedra, V. (1993 e 1995).

9 Memoria de vida de Erusina Cudeiro G. (Liñares de Amoeiro), Arquivo Oral do MER.

as súas parroquias de orixe. Esa remesa colectiva foi un dos aspectos máis positivos da emigración a América que, en conxunto, resultou ineficaz como alternativa modernizadora da economía galega e opción inevitable para milleiros de familias. Forneceu beneficios económicos e sociais, a pesar dos elevados custos sentimentais, psicolóxicos, demográficos e de perda de potencial de desenvolvemento endógeno debido ás condicións socioeconómicas da Galicia da época marcadas por un baixo nivel de vida, limitadas oportunidades nos mercados laborais e escasas perspectivas de cambio social e desenvolvemento económico a finais do século dezanove<sup>10</sup>. Mesmo a chegada de capitais americanos tivo efectos negativos pois aumentaron a diáspora nas familias que sentían a privación relativa de non contar co ese financiamento externo como veremos deseguido. Porén, a simple actividade emprendedora dos retornados da emigración incidiu favorablemente na creación de postos de traballo e na formación dos operarios na contorna de moitas vilas galegas. As obras do parque do *Pasatempo* financiadas polos irmáns García Naveira en Betanzos ou os investimentos de Manuel Porto Verdura na Estrada cumpriron esa función<sup>11</sup>.

## 2. O principal proveito da emigración: as remesas dos emigrantes e a repatriación dos capitais aforrados polos retornados de América

O concepto “remesas” abrangue todas as operacións non comerciais, é dicir, que non teñan a contrapartida de pagamento de mercadorías ou servizos, das que resulta unha entrada de fondos. Inclúe os envíos periódicos de diñeiro polos emigrantes destinados a particulares, os puntuais para obras de interese social e os aforros que repatriaran cando retornaban<sup>12</sup>. Predominaron os envíos de pequenas cantidades para pagar débedas xa contraídas e auxiliar á familia. As sumas grandes concéntranse no período anterior ao retorno cun proxecto de investimento e corresponden a *mexicanos* e *cubanos* nas catas realizadas ata o presente<sup>13</sup>. En conxunto, as remesas foron un instrumento de financiamento da economía galega que tivo

10 Vázquez González, A. (2015): 557.

11 Este *cubano* investiu na Estrada dende 1925, construindo predios senlleiros da arquitectura urbana local. No alcumado A Farola estaban as oficinas da empresa *La Nueva Electrica* que controlou entre 1928 e 1934. Fernández Bascuas (1998).

12 Son as variantes rexistradas nos libros maiores e auxiliares dos comerciantes que actuaron como receptores dos xiros dos emigrantes en Asturias ou en Galicia. García López, J.R. (1989); Villares, R., (1982), e López Facal, X. (2014).

13 A análise dos libros maiores e dos *libros auxiliares de Letras a Pagar* do Banco de Olimpio Pérez en Santiago entre 1884 e 1931 demostrou que o volume de remesas americanas tería unha media anual de 2.800.000 pesetas. López Facal, X. (2014): 375. Cifra moi inferior aos cálculos dos coetáneos que estimaron unha cantidade de 300 millóns de pesetas recibidos anualmente ata 1929 segundo Peña Novo L. ([1929] (1995): 48. E, tamén, aos de reputados expertos pos-

unha importancia crecente fronte ás exportacións de carne de vacún e conservas de peixe que foron os sectores máis dinámicos entre 1885 e 1924<sup>14</sup>. O investimento desas remesas na sociedade galega, rural e vilega tivo múltiples efectos e non foron todos positivos ata 1936.

Táboa 1: a pegada da recepción de remesas económicas para a sociedade galega		
Fenómeno	Positivas	Negativas
Aumento da demanda de terras e gandos	Favorecen a propietarización de terras aforadas e gandos que estaban en parzaría	Aumenta o prezo deses factores, dificultando a formación de explotacións viables
		Fomenta a emigración na procura de financiamento externo
Aumento do consumo nas familias receptoras de remesas	Espallanse os comercios locais de tecidos, ultramarinos... con axencias de embarque na trastenda	Aumentan os prezos dos cereais pola tendencia inflacionista e a sensación de privación relativa das familias sen emigrados que lles enviasen remesas
Financiamento de impostos, contribucións e préstamos usurarios	A economía campesiña resiste a inserción nos mercados e introduce innovacións selectivas en tecnoloxía, animais, sementes e adubos para mellorar as producións e a rendibilidade das parcelas	Destinanse a sectores mais inmobiliistas e "seguros" (compra de terras, especulación gandeira, crédito local e débeda pública) que non modernizaron a economía galega da época, - A febre emigratoria multiplica o negocio da burguesía emigracionista: rede bancaria, consignatarios e axentes de embarque
Desenvolvemento das iniciativas industriais	Capitais e coñecementos dos cubanos investidos nas contornas de A Coruña e Vigo...: promoción de saltos hidroeléctricos Motorización da pesca Mecanización da agricultura	A estrutura económica galega da época ofrecía limitadas oportunidades de investimento industrial e este requería cantidades moi superiores ás aforradas pola maioría dos retornados da emigración
Financiamento de obras e actividades de interese veciñal	- Rede escolar de calidade - Pontes, fontes, lavadoiros públicos, cemiterios - Accións colectivas de tipo político e cultural	

Fonte: elaboración propia a partir de Vázquez González, A. (2015): 532-537 e 548-549; Núñez Seixas, X.M. (1998): 326 e ss.; Villares, R. (1994 e 2014).

teriores. Véxanse García López J.R. (1989): 124, 129, 132 e 142-143; Villares, R. (1982): 403 e ss.; Vázquez González, A. (2015): 520, 525 e 527.

14 Vázquez González, A. (2015): 515, 527 e 531.

As pescudas de microescala confirmaron a importancia das remesas dos emigrantes na modernización das explotacións agrícolas e gandeiras familiares, no establecemento de pequenos comercios nas vilas galegas e, tamén, na mellora tecnolóxica da pesca nos pobos mariñeiros. Nos da Mariña luguesa, por exemplo, produciuse unha emigración masiva cara a América dende 1877, motivada polo peche das fábricas de Sargadelos dous anos antes<sup>15</sup>. Algúns deses mariñáns especializáronse na navegación de cabotaxe no Golfo de México e, cando retornaron, aplicaron os seus coñecementos na mellora das actividades pesqueiras locais. Introduciron os barcos de vapor e participaron activamente na dirección do Pósito de pescadores de Burela<sup>16</sup>. Outros *habaneiros* retornados a Cervo tiveron un comportamento económico máis clásico: investiron en terras e gandos, mesmo para *dalos en parzaría de medias*, construíron vivendas novas ou melloraron as da familia, abriron tendas de comestibles, que eran os sectores que concentraban a riqueza nas freguesías rurais da Galicia de fai cen anos<sup>17</sup>. Por iso os grandes *postores* de gando nas terras de Amoeiro, Vilamarín e Cea foron *cubanos*: Martín Pérez volveu en 1928 con 30.000 reais que investiu en gando o mesmo que fixo Francisco Borrajo coa maior parte das remesas do seu fillo Caetano entre 1908 e 1940 e Francisco Rúas Rego prestaba diñeiro ou vacas a medias aos coñecidos da contorna de Vilamarín, A Peroxa e Coles<sup>18</sup>.

Os capitais de emigrados e retornados de Cuba participaron nas iniciativas industrializadoras da Galicia atlántica dende finais do Dezanove<sup>19</sup>. As posibilidades de éxito dun negocio ou actividade industrial relativamente innovadores precisaban dunha clientela urbana ou, cando menos, moderna. Por iso os *habaneiros* que aproveitaron os coñecementos comerciais e profesionais acadados alá para esta-

15 O éxodo acadou tal dimensión que a poboación do concello de Cervo dececeu de 4.636 habitantes en 1900 a 4.532 en 1930 e o índice de soltería feminina aumentou dende o padrón de 1888. García, E. e Pernas, H. (2001).

16 Fundado como sociedade cooperativa da parroquia en 1923, impulsou a Escola de Orientación Marítima que formaba patróns e mecánicos de primeira e segunda nos anos cincuenta do século pasado. Ademais, o Pósito desenvolveu iniciativas educativas e asistenciais para as familias mariñeiras. García, E. e Pernas, H. (2001).

17 Demostrámolo para Coles cruzando os datos dos rexistros de patróns e maiores contribuíntes inscritos nos censos electorais do Instituto de Reformas Sociais en 1923, 1936 e 1937 coas bases de datos de emigrantes elaboradas a partir dos padróns municipais. Soutelo, R. (2014): 275-276.

18 Reproducimos as lembranzas de Ramón Pulido Rego (Arquivo Oral do MER). Manuel Rodríguez Troncoso tamén mercou terras e, sobre todo vacas e bois polas feiras da Cañiza, O Carballiño e Ribadavia dende que retornou de Cuba en 1915 ata 1959. Chegou a ser o postor de corenta xugadas de bois nas mans de distintos criadores cos que repartía a gañancia a medias. Rodríguez Troncoso, (2004): 186, 379-380. Son exemplos para repensar as críticas dos coetáneos ao investimento de diñeiro da emigración nesas parzarías pecuarias. Rof Codina, J. (1967): 14.

19 Carmona Badia, X. (1984): 48-49.



blecer negocios dese tipo asentáronse nas cidades ou nas vilas cabeceira de comarca<sup>20</sup>. Moitos dos que volveron familiarizados coa maquinaria e, nomeadamente, co emerxente sector do automobil estableceron comercios de venda e obradoiros de reparación, ou adicáronse ao transporte de viaxeiros entre esas poboacións facilitando a mercantilización das explotacións campesiñas e a venda dos seus produtos<sup>21</sup>. Os que traballaran en *ingenios* azucreiros ou manexando maquinaria aplicaron exitosamente eses coñecementos cando retornaron ás súas contornas rurais porque favoreceron a introdución selectiva de maquinaria agrícola moderna (para a época). De feito, moitos dos ferreiros e pioneiros no traballo coas trilladoras mecánicas na década de 1920 tiveron unha formación ou experiencias laborais en mercados urbanos, dende Vigo ata, principalmente, Cuba<sup>22</sup>. Eles foron o axente difusor ideal das innovacións técnicas pois coñecían os mercados locais e contaban coa confianza dunha clientela que precisaba moito dos seus servizos para manter en bo estado unhas máquinas que adoitaban mercar xa usadas<sup>23</sup>. Mesmo chegaron a copiar arados e fixeron artesanalmente máquinas de mallar nas comarcas ourensáns da Peroxa e Celanova ou na coruñesa do Barbanza<sup>24</sup>. A memoria oral recollida nesas contornas indica que os donos desas primeiras trilladoras aforraran en Cuba o diñeiro para mercalas e aprenderan o básico para manexalas. Tal fixo Constanti-

20 Sirvan de exemplo dous empresarios ourensáns de relativa sona: Eloy Viso Loeda quedou orfo aos catorce anos e marchou para Cuba cun tío. Cando retornou estableceu unha tenda de ultramarinos na Praza do Ferro e fundou Licores Viso en 1923. Era a única destilería de Galicia naquela altura, contaba con máis de vinte empregados, unha flota de automóviles e dous camións para atender os pedidos que lle facían dende Cuba, Guinea e Porto Rico (*La Región*, 30-12-1947); Rogelio Fernández deixou a casa de labranza dos seus pais en Bande aos catorce anos e marchou a Cuba. Alá formouse como perito industrial e gañou unha bolsa na Universidade de Columbia que lle permitiu coñecer a industria norteamericana durante tres anos. Retornou á Illa e ocupou postos directivos na industria naval e azucreira cubana. Voltou para Ourense en 1926 e fundou unha fábrica de cerraxería, caldeirería e construcións metálicas que trasladou a León en 1953 para atender a da demanda de toda España (*La Región*, 16-5-1966).

21 Máis exemplos, sen sair de Ourense, serían os irmáns Isaac e Higinio Vázquez González, industriais en Cuba e investidores no Garage Americano dos seus irmáns que tiñan as delegacións das prestixiosas marcas Dodge e Chevrolet en Ourense e en Vigo (*La Región*, 15-5-1925). Os retornados e moitos outros coetáneos devecían por fachendar con aquelas modernas máquinas, nomeadamente os exclusivos Hispano Suiza que distinguían aos seus afortunados donos, como José Conde, un emigrante de Ramirás que marchou a Cuba con 15 anos, prosperou ata ser o dono do Hotel Nueva York de Camaguey, casou coa filla do constructor pontevedrés Benito Corbal cando retornou e puxo o seu automobil á disposición do propio Afonso XIII (*La Región*, 22-4-1922).

22 Secundino Blanco, ferreiro de San Mariño de Lamas (San Cristovo de Cea) herdara os coñecementos prácticos do pai e do avó mais tamén un libro de forxados que trouxo un tío emigrado en Lisboa. Aos 35 anos marchou para Vigo e formouse na Escola de Artes e Oficios segundo nos explicou a súa viúva Remedios L.F.

23 Salientano Fernández Prieto, L. (1997) e Gallego, D. (1993).

24 Vázquez Lijó, J.M. e Soutelo, R. (2018): 257 e ss.

no Pérez, un zapateiro da aldea de Viña en Cea que volveu de Cuba nos anos trinta e comezou a mallar naquela bisbarra:

“... A primeira malladora compreilla ao ‘Lebre’ das Casarizas no ano trinta e oito... Despois vendina pra Xinzo e comprei en Monforte outra máquina xa usada... As máquinas novas que fabricaba a casa Ajuria xa viñan co seu motor, pero eu compraba os das lanchas en Vigo porque saían máis baratos... As máquinas arreglábamos o ferreiro de Cea cando había que cambiarlles os estriados dos cilindros e para compensalos viña o ‘Lebre’”.

É un exemplo deses *cubanos* que facilitaron a maquinización selectiva da agricultura galega intensificada dende os anos vinte grazas ás remesas da emigración e aos coñecementos deses retornados. Ambos factores fixeron posible, por exemplo, a compra de trilladoras polo sindicato agrícola de Cordeiro en Valga, pola sociedade agraria de Bóveda (Amoeiro) ou por dous *habaneiros* en Longos (S. Cristovo de Cea)<sup>25</sup>. Outros capitais da emigración investíronse en actividades máis ou menos innovadoras en función das oportunidades da contorna rural ou vilega. Tal aconteceu cos serradoiros mecánicos que inzaron nun contexto de expansión do sector forestal polo aumento da demanda de madeira para as minas e a construción civil<sup>26</sup>. Foron un destino de capitais da emigración no concello coruñés de Teo, no pontevedrés de Salceda de Caselas e nos ourensáns de Vilamarín e Coles<sup>27</sup>. Manuel e Tomás Guzmán Santeiro retornaron de Cuba, a finais da década de 1910, deixando alá a outro irmán para atender varios negocios. Eles participaron activamente na sociedade agraria e na política local e estableceron cada seu serradoiro nas aldeas de Belcrime (Reádegos) e León de Vilamarín que lles reportaron negocio e capital social na contorna<sup>28</sup>. Os serradoiros e obradoiros de ebanistería tamén

25 Francisco Santos traballou ata os anos cincuenta cunha trilladora que “compraron os da sociedade agraria por 4.000 pts. no 1932 e foi das primeirísimas que houbo por eiqui”. Germán Figueiredo naceu en Longos de Cea nese mesmo ano e lembra “a máquina que compraran o meu abuelo, que estivera en Cuba e outro socio”. O establecemento en Ourense da casa comercial Maquinaria Agrícola Tomás Valente en 1926 como concesionario de Ajuria para toda a provincia acelerou a difusión das trilladoras e arados de vertedeira durante os anos seguintes. O caso de Valga descríbese en Soutelo, R. (2007).

26 Ademais, serraban a madeira que levaban os paisanos nos carros liberándoos dos custos de ter traballando e a mantido a unha parella de serranchíns, polo xeral portugueses, para atender ás necesidades de madeira da casa. Xa resultaba máis rápido e barato levar as toradas no carro das vacas e voltar coa madeira serrada (Sotelo Blanco, 1993: 88). E, finalmente, as caldeiras de vapor dalgúns deses serradoiros produciron electricidade para as modernas muiñeiras, como a que existía nas freguesías limiás na década de 1920. Risco, V. (1993): 11.

27 Véxanse Vázquez Lojo, M.X. e Soutelo, R. (2019): 71-72; e Domínguez Almansa, A. (1997): 34-36 e 161.

28 Estas dúas freguesías compartían extensas superficies de monte alto, arredor do coto de Santa Agueda. Josefá Guzmán Santeiro relatounos a vida do pai e do tío en febreiro de 1998.

se multiplicaron en Coles dende o abrente da centuria e a produción de mobles converteuse na actividade secundaria máis importante dese concello<sup>29</sup>. O *cubano* Ramón Noguerol Moure utilizou o capital relacional derivado do seu, que tamén funcionaba como muiñeira e microcentral eléctrica, e a participación de irmáns e fillos na sociedade microterritorial Progreso de Coles na Habana, para converterse, sucesivamente, en líder agrario e alcalde en 1915.

### 3. As remesas invisibles da emigración: o activismo sociopolítico dos retornados dos cubanos.

As sociedades microterritoriais dos emigrados e os retornados de América financiaron e orientaron a confrontación das asociacións agraristas coas elites locais na Galicia rural e vilega durante a crise da Restauración. A pesares das frecuentes desavinzas entre eles, desenvolveron una vizosa interacción osmótica cuxo resultado foi a politización das xentes do común e a integración progresiva das familias labregas nos mercados de produtos e factores de produción<sup>30</sup>. *Arxentinos* e *cubanos* reforzaron a fortaleza identitaria das súas comunidades de orixe co activismo sociopolítico que desenvolveron moitos deles contribuíndo a xenerar unha dinámica social de participación e compromiso que ilusionou á veciñanza fronte á ineficacia do Estado e as arbitrariedades dos patróns das redes clientelares dos partidos dinásticos. De feito, as asociacións agrarias máis estables foron as que contaron co apoio dos emigrados e coa presenza de retornados que reforzaron as dinámicas asociativas locais<sup>31</sup>. Pola súa banda, alcaldes, secretarios e caciques atrancaron a consolidación desa avinza entre sociedades agrarias e microterritorio-

29 Seguida pola telleira de Albán, e polo pequeno comercio arredor da estación ferroviaria de Barra de Miño (Melias) oes catro serradoiros que sinala Vicente Risco para finais dos anos vinte. O de Melias movíase por vapor, abastecía o obradoiro de carpintería dos irmáns Rodríguez García, incluía unha muiñeira e subministraba electricidade para as casas veciñas; os tres restantes, nesa mesma freguesía e nas de Gustei e Cambeo, exportaban apeas para as minas. Risco, V. (1980): 312. Este último era de Ramón Noguerol e tamén facía de muiñeira e microcentral eléctrica.

30 As bisbaras e concellos de maior densidade agraria coinciden coas de orixe das sociedades de instrución dos emigrados galegos en América. Núñez Seixas, X.M. (1998): 162. As organizacións que forneceron o ideario antiforal, anticaciquil e rexeneracionista do agrarismo xurdiron na contorna da Coruña, Vigo e Ourense, e a súa base social foi o sector de labregos foreiros ou donos de seu con pequenas explotacións familiares ameazadas polos impostos das administracións estatal e municipal. Cabo Villaverde, M. (1999): 498-500.

31 Constatouse nos casos das freguesías de Cacheiras, Calo e Luou en Teo estudados por Domínguez Almansa, A. (1997): 28; na de Meirás (Valdoviño) por Cabo Villaverde, M. (1999): 403, 413 e 451; na de Cordeiro (Valga) por Soutelo, R. (2007) en en varias parroquias de Vedra. Cerdeira Louro, X. (2010): 92-93, 175 e 211. Os anarquistas Severino Estévez Arraz e Manuel Hermida fixeron proselitismo, precisamente, nesa contornas de Tui e Meirás.

riais dos emigrados que desafiaron explícitamente a súa hexemonia política a escala municipal ou comarcal.

Os liberais fundaron as primeiras asociacións agrarias en varios concellos galegos, empurraron a loita antiforal cara ao abolicionismo en Pontevedra e procuraron controlalas ou, cando menos, establecer alianzas electorais con elas entre 1907 e 1917<sup>32</sup>. Por iso moitos líderes agraristas locais convertéronse en concelleiros agraristas pactando a aplicación do artigo 29 ou mudaron de bando, pasando aos conservadores ou aos liberais como fixeron, respectivamente, os cubanos Francisco Pérez en Vilamarín e Ramón Noguerol en Coles. Era unha dinámica adoito criticada polas sociedades microterritoriais dos emigrados mais representan ben o liderazgo da mobilización agrarista que exerceron os *habaneiros* a carón de obreiros con militancia anarquista ou socialista, e de membros das familias de labradores abastados e comerciantes locais ata 1917 contribuíndo á democratización daquela sociedade rural e vilega. As súas experiencias no mundo urbano, máis liberais e individualistas transformaba a mentalidade dos emigrantes e as súas formas de percibir a realidade e de operar nela. Cando retornaron a Galicia eses *habaneiros*, *arxentinos* e *brasileiros* foron exemplos de éxito individual que fomentou a cultura migratoria dos seus familiares e veciños, mais tamén espallaron actitudes emprendedoras no económico, reformistas na política e, polo xeral, modernas nos seus comportamentos sociais. Amosaban unha mestura de republicanismo e laicismo ou anticlericalismo que demostraba o individualismo liberal propio de quen triunfara nas cidades capitalistas da época e podía desafiar a hexemonía das vellas elites locais e as supostas esenciais da sociedade rural galega<sup>33</sup>. Os *indianos* que retornaron con diñeiro optimizaron o seu capital relacional e simbólico para mellorar o seu status persoal e familiar. Arelaban substituír ou imitar ás vellas elites locais mercando bens raíces e procurando esposas que certificasen a súa conversión en novos *señores da terra* ben diferenciados dos *merdentos* labregos que eran o grupo social do que procedían a maioría deles. Eses retornados convertéronse no referente de éxito económico e social nas aldeas galegas. Os veciños do común procuraron imitalos e as elites rurais esculcaban con desconfianza a eses potenciais competidores que chegaban con diñeiro fresco e perigosas ideas no-

32 Domínguez Castro, L. (2005): 478 e 486.

33 Por iso Vicente Risco salientou a irrelixiosidade deses *ches* e *cubanos*, as consecuencias negativas do programa educativo que aplicaban as escolas sostidas dende América polas sociedades de instrución e a desfeita provocada polos retornados nas aldeas galegas na famosa cita que tomamos de Núñez Seixas, X.M. (1992): 53: “América nos ha mandado la irreligión, el quebrantamiento de los lazos familiares, la falta de respeto, el trato cruel a los ancianos, la frecuencia del adulterio, las prácticas anticonceptivas y el aborto provocado, los placeres contra natura, los narcóticos y estupefacientes, la falta de pudor en las mujeres, la falta de escrúpulos en los negocios, el desprecio de la vida agrícola, la despoblación del campo”.

vas<sup>34</sup>. Mais o seu apoio financeiro, xunto co das sociedades microterritoriais e de instrución fundadas en Arxentina, Uruguai e Cuba, ás asociacións agraristas na súa loita anticaciquil e nos proxectos para mellorar as condicións de vida na sociedade de orixe foron o principal beneficio colectivo da diáspora galega ao novo mundo<sup>35</sup>.

Lóxicamente, o comportamento sociopolítico dos *habaneiros* non foi homoxéneo senón que variou en función das experiencias que tiveron na súa inserción laboral en Cuba, da fortuna que xuntaran alí, das expectativas e proxectos vitais cos que retornaron e, finalmente, da conxuntura económica e sociopolítica que atoparon acá pois esta foi mudando dende o abrente da centuria ata 1929 ou dende 1936. En xeral, as sociedades microterritoriais dos emigrantes galegos consideraron que os pactos dos líderes agrarios locais para ter representación municipal dende 1917 e, fundamentalmente, a súa incorporación masiva ás corporacións municipais do Directorio Militar dende setembro de 1923, desvirtuaban a loita rexeneracionista e anticaciquil que eles financiaran. Os *arxentinos* adoitaron manter posicionamentos sociopolíticos máis radicais que os dos *cubanos* retornados nas dúas primeiras décadas da centuria pois estes volveron con algúns aforros, estableceran pequenos negocios e fóranse integrando nas elites locais utilizando como plataforma a dirección das sociedades agrarias locais<sup>36</sup>.

A chegada de *arxentinos* máis esquerdistas, que radicalizaron o discurso e os obxectivos das sociedades agrarias locais dende 1917, desprazou aos habaneros da posición central que acadaran nas redes locais en Teo ou en Vilamarín e determinou a súa conservadurización durante a Segunda República. Tomemos como exemplo a evolución das sociedades microterritoriais fundadas polos emigrantes dezanos en Cuba e Bos Aires. *Hijos del Partido de Lalín* xurdiu en 1910 na Habana en resposta á petición de axuda dos paisanos emigrados en Bos Aires e da *Sociedad de agricultores, oficios y profesiones de Gresande*, constituída o 10 de xaneiro de 1909 e

---

34 O propietario Andrés L. A. de Sampaio de Ventosela lembraba aos *cubanos* e *arxentinos* como uns fachendosos que “si traian vinte mil pesos xa fumaban en pipa e andaban con bastón nas feiras de Ribadavia”. O seu pai vendeu un pazo da familia a un veciño de San Esteban que “volviera de Estados Unidos con cartos” e “cunha fulana que chamaba a atención”. E outros *americanos* ricos deixaron fonda pegada na memoria do Ribeiro polos investimentos que fixeron e o protagonismo político que acadaron. Domínguez Castro, L. (1992): 104, 108, 115 e 117.

35 Sirva de exemplo a *Sociedad de Instrucción Unión Barcalesa*, fundada en 1907 na Habana, que aínda funciona porque vencellou con éxito as funcións mutualistas e recreativas coas instrutivas fundando escolas na bisbarra de orixe dos seus socios. Liñares Giraut, A. (2013): 56-57.

36 Fixeron Manuel Nogueira Insúa e Manuel Viño Gallego en Teo. Domínguez Almansa, A. (1997): 116 e 133-134. E os xa nomeados Francisco Pérez en Vilamarín e Francisco Moure en Coles. Soutelo, R. (2014).

activa ata ben entrada a ditadura de Primo de Rivera<sup>37</sup>. Esa *agraria* interpelou aos veciños emigrados na procura de axuda para construír unha escola na freguesía e intentou artellar unha federación comarcal de sociedades agrarias no Deza<sup>38</sup>. Mais axiña xurdiron as desavinzas entre os socios de *Hijos del Partido de Lalín* partidarios de antepor os fins instrutivos e a intervención en Galicia fronte aos que preferían os mutualistas e recreativos. Estes fundaron a *Asociación Hijos del Partido de Lalín (Protección)* e os outros a *Unión del Partido de Lalín* liderada por Jesús Blanco en xaneiro de 1921. Tanto el como Ramón González Vigide, que formou parte da primeira xunta directiva, de tendencia progresista, representan ben ao *americano* que anima o asociacionismo agrarista cando retorna a súa freguesía<sup>39</sup>. Artellaron unha rede colaborativa dos emigrados coa sociedade agraria de Gresande fronte aos caciques locais que mesmo usaron á Garda Civil para impedir a formación dunha federación das sociedades agrarias do partido de Lalín que fose o alter ego da *Unión bonaerense*<sup>40</sup>. O resultado máis tanxible desa boa avinza entre os agrarios lalinenses e os veciños emigrados en Bos Aires e na Habana foi a inauguración da escola de Porreiros (Gresande) en novembro de 1922 e outra en Prado tres anos máis tarde<sup>41</sup>. Mais os *cubanos* quixeron tutelar a actuación política do agrarismo dezano e rexeitaron o pacto dos dirixentes destas con Riestra polo cal aceptaron como alcalde ao médico Cándido Soto Colmeiro, afillado do *procer*, a entrada de curas na Federación Agraria Municipal e apoiar ao candidato dinástico a deputado a cambio da maioría na corporación municipal de Lalín<sup>42</sup>.

Pactos deste tipo, sempre criticados polos veciños emigrados, eran o resultado da necesidades que tiñan as asociacións agraristas de acadaren obxectivos concretos e, sobre todo, éxitos aparentes para consolidárense evitando o abandono dos socios senon tiraban o proveito agardado da súa pertenza a esas *agrarias*. As máis estables contaron, precisamente, co activismo político dos *cubanos* como iniciado-

37 Sumouse á Asamblea Regional Gallega que demandou unha política arancelaria e fiscal máis favorable para campesiñado galego (*El Ideal Gallego*, 20-II-1923).

38 Por iso figura coa cifra de 278 socios nunha listaxe do BOP de Pontevedra correspondente a 1924.

39 González Vigide, Ramón Gamallo e Antonio Vidal fundaron a pioneira sociedade de Gresande en 1909. O xastre Jesús Blanco emigrou á Arxentina a finais do XIX, alá militou no socialismo. Volveu e participou na organización do agrarismo dezano ata que marchou de novo en 1910. Desenvolveu unha intensa actividade societaria na Federación de Sociedades Gallegas Agrarias y Culturales dende 1911. Colaborou no seu periódico *El Despertar* ata 1929 e en *Acción Gallega* ata 1936. Núñez Seixas, X.M. (2001): 117-119.

40 Por iso os agrarios aclamaban a fundación da UPL nunha carta que asinaron José Peña Surribas e Manuel Vigide Fondevila. Explicaban que se xuntaran segredamente no monte para que Ramón Fernández confeccionase o regulamento xa aprobado polas sociedades que integran esa federación agraria. Malheiro, M. (2005): 87-89.

41 Núñez Seixas, X.M. (2001): 121 e 124; Malheiro, X.M. (2005): 24-25.

42 Núñez Seixas, X.M. (2001): 124.

res e dirixentes das mesmas e foron quen de botar a andar *escolas de americanos* que funcionaron ata os anos trinta do século pasado. Despois, boa parte delas converteéronse en escolas da rede pública mediante contratos de arrendo ou de compra cos concellos como aconteceu coas de Ferreira en San Sadurniño, Valga e coas da Baña, Barcala e Brión<sup>43</sup>.

Esa actuación das sociedades microterritoriais en prol das sociedades agrarias e sostendo as escolas fundadas en común aumentou considerablemente o capital simbólico dos promotores e líderes, tanto nas parroquias de orixe como entre o colectivo emigrado. Temos un bo exemplo en Constantino Añel, que emigrou de mozo a Cuba, enrabechado porque a súa nai viúva casara de novo. Progresou rapidamente no comercio axudado por parentes e veciños e usou esa rede relacional para fundar a *Sociedad de Instrucción Alianza de Villamarín*. Sacou tempo dos seus negocios para dedicarse ás tarefas organizativas e directivas da entidade, escribiu na prensa étnica e gañou o respecto dos paisanos emigrados que o nomearon presidente da primeira directiva da asociación<sup>44</sup>. El mesmo explicou os resultados na memoria que presentaron en 1912:

“Dos años lleva fundada esta sociedad... Destinada a fundar y sostener allá escuelas con todas las condiciones y los adelantos que la ciencia pedagógica exige... Si deseamos ciudadanos libres y conscientes, tenemos que empezar por diseminar la enseñanza en nuestros abandonados campos y entre las nuevas generaciones a fin de hacer a nuestros hermanos capaces de comprender sus derechos... Comisionamos al sr. Francisco Pérez para llevar a cabo la fabricación de una casa que sirviera para centro social y se diesen en ella las clases que pudiésemos sostener... Mandamos las cantidades recaudadas con ese objeto y la casa se construyó y en ella reciben enseñanza cerca de 100 niños de ambos sexos de aquella parroquia... En marcha la Sociedad de Agricultores que allí se constituyó pensamos contribuir con una módica cuota para pagar un maestro... Pudimos reunir medio ciento de socios que satisfacen cincuenta centavos al mes con los cuales sostenemos el colegio”.

Francisco Pérez marchara a Cuba con só 14 anos. Empregouse nunha *bodega* e completou a súa formación nas clases nocturnas do Centro Galego. Retornou

43 Véxanse Núñez Seixas, X.M. e Soutelo, R. (2005), Soutelo, R. (2007) Liñares Giraut (2013): 60 e 70.

44 Foi unha persoa moi emprendedora que diversificou os seus negocios cando retornou a Ourense. Embotellou viño coa marca *Tres Cepas* para exportalo a Cuba, o mesmo que fixeron o ribeirán José Canitrot coa marca *Cepas Gallegas* e, sobre todo, a célebre bodega *Las Gallegas* dos Peares, aproveitando a demanda dos galegos establecidos en Cuba. Domínguez Castro, L. (1992): 262; Núñez Seixas, X.M. (1998): 65-67.



a Vilamarín en 1909 para organizar sociedades agrarias nas freguesías da contorna como representante das asociacións *Alianza de Villamarín* e *Progreso de Coles* na Habana. Ademais, estableceu unha tenda de ultramarinos na que vendía adubos químicos e sulfatos. Exerceu como secretario da sociedade agraria de Reádegos, mestre da escola fundada por esta co apoio dos emigrados en Cuba e na Arxentina e principal *axitador* consagrado a organizar o agrarismo nos concellos de Vilamarín e Coles co financiamento das sociedades dos emigrados ata 1917. Actuou co pragmatismo atribuído aos *tribunos populares*, só que nunha escala xeográfica máis reducida que Ramón Beade, Suárez Picallo ou Antón Alonso Ríos<sup>45</sup>. *Pancho de Reádegos* resposta a ese perfil de *americano* que espalla as súas ideas reformistas na contorna, como fixeron Francisco Moure e Constantino Gallego en Coles<sup>46</sup>. El artellou unha rede política baseada no control do agrarismo da contorna ata 1917. Representou aos agrarios de Vilamarín e Coles na III Asamblea Agraria de Monforte, nas festas de fin de curso das escolas agrarias da bisbarra e na fundación da Federación Provincial Agraria formada por cincuenta sociedades agrarias que contaban con máis de mil labregos asociados<sup>47</sup>. Foi concelleiro agrario-liberal polo artigo 29 ata que mudou ao bando conservador cando os veciños retornados de Cuba e os emigrados en Bos Aires cuestionaron o seu proceder. Os da *Unión de Villamarín en Buenos Aires* rexeitaron que el atendese a escola de Reádegos carecendo de titulación oficial. Ademais, ausentábase a cotío por asuntos de política local e da mobilización agrarista na comarca e non lles consultaba as decisións acordadas entre a directiva da agraria local e os de *Alianza de Villamarín* na Habana. O retorno dos Guzmán Santeiro e outros *cubanos* desprazárono desa posición central e pasouse aos bugallalistas, mantendo o seu cacicato como secretario e recadador municipal ata setembro de 1923 e recuperouno dende 1925 ata o seu pasamento, parello, case, ao

45 Son o arquetipo dese activismo político profesional nos anos trinta do século pasado. Ramón Beade liderou a Federación Comarcal de Betanzos, integrada na UXT, e foi deputado a Cortes polo PSOE entre 1931 e 1936 (Cabo, 1999: 321e 323). A Suárez Picallo e Alonso Ríos enviounos a Federación de Sociedades Gallegas para atraer ao nacionalismo ás organizacións agrarias das bisbarras onde tiñan forza as sociedades de emigrantes (Vedra, Teo e do sur de Galicia). A súa actuación exitosa explica a participación entusiasta desas asociacións agrarias na mobilización en prol do Estatuto de Autonomía. Núñez Seixas, X.M. (1990): 403.

46 Moure e Gallego acadaron un breve recoñecemento con cargos públicos no quinquenio republicano e pagaron un alto custo persoal polo seu activismo, pois padeceron a represión franquista, a morte ou o exilio. É outra das características compartidas por ese grupo de tribunos populares da mobilización agrarista galega. Cabo Villaverde, M. (1999): 465.

47 Pancho de Reádegos arengou aos asistentes afirmando que “*todo campesino que no vote contra los caciques que esclavizan este ayuntamiento, delinque contra la tierra irredenta y traiciona a su hogar*” (*La Voz Pública*, 20-IV-1917; 13-V-1917). Aproveitaba os discursos nas festas de fin de curso das escolas laicas para defender o emprego de adubos minerais e a creación de pradeiras artificiais que mellorasen a cria de gando (*La Voz Pública*, 18-XI-1915, 2, 12 e 13-I-1916; 3-IV-1916; 9 e 16-V-1916; 3 e 5-VI-1916; 5-XII-1916).



da monarquía afonsina. Pola súa banda, *Alianza de Villamarín* seguiu funcionando durante case trinta anos controlada pola rede familiar dos cuñados Constantino Añel e Manuel Guzmán Santeiro. Financiaron o funcionamento da escola da sociedade agraria en Reádegos, a construción dun novo grupo escolar e estreitaron as relacións coa sociedade irmá de Bos Aires. Os dous cuñados mediaron nas negociacións coas respectivas sociedades dos emigrados para crearen escolas que beneficiasen aos familiares de todos eles. Formaron parte da comisión que asumiu o poder municipal proclamando a Segunda República en Vilamarín e das corporacións municipais posteriores<sup>48</sup>. *Cubanos* como eles foron os animadores da acción colectiva anticaciquil e reformista das asociacións agraristas na contorna noroccidental de Ourense ou no distrito pontevedrés de Caldas de Reis como veremos nos casos concretos de Coles e Moraña.

Foi constante, tamén, a presenza de *habaneiros* dirixindo as sociedades agrarias de Coles e a interacción coa sociedade *Progreso de Coles* na Habana. O fluxo migratorio a Illa dende as tres parroquias noroccidentais deste concello, por contaxio coa freguesía veciña de Reádegos (Vilamarín), foi relativamente temperán no contexto provincial<sup>49</sup>. A proximidade xeográfica de Coles á estación ferroviaria de Ourense e a existencia do apeadeiro de Barra de Miño facilitaron a viaxe ata Vigo dende as freguesías de *ribeira* (San Eusebio, Melias e Rivela) nas que había grandes propiedades vitícolas e, consecuentemente, un importante número de labregos pobres e xornaleiros<sup>50</sup>. O asociacionismo agrarista local, controlado sucesivamente por *cubanos* e *arxentinos*, estivo moi influído pola situación laboral específica nos obradoiros de mobles de Barra de Miño pois neles xurdiu, tamén, esa capa asalariada de orixe rural e sen a concienciación rexistrada nas cidades e vilas de Galicia<sup>51</sup>. A resposta das sociedades obreiras foi procurar alianzas coas agrarias locais fronte aos manexos dos caciques e aos tradicionais límites parroquiais da solidariedade veciñal e os *habaneiros* atenderon os chamamentos de axuda dos seus veciños. Neste senso, o agrarismo de Coles presenta a típica irradiación do influxo do asociacionismo obreiro de clase e a reacción socialcatólica fundando sindicatos confesionais nas mesmas freguesías<sup>52</sup>.

---

48 Manuel Guzmán acaudillou o Comité Republicano de Vilamarín que chantou a bandeira republicana no balcón da casa do Concello o 11 de abril de 1931 e o alcalde López Coba ordeou que se mantivese izada.. A presenza de retornados da emigración ou familiares deles nas corporacións municipais deste concello mantívose durante a posguerra pois o alcalde Ramón Pulido era fillo e sobriño dos líderes de *Unión de Villamarín en Buenos Aires*.

49 Soutelo, R. (2014): 103-104.

50 Facilitou, tamén, a saída de madeira e outras producións agrogandeiras e forestais, a chegada de retornados con diñeiro fresco e ideas novas ou de propagandistas políticos dende a cidade o mesmo que aconteceu coa de Osebe en Teo. Domínguez Almansa, A. (1997): 34 e 36.

51 Pereira, D. (2010): 64 e 78.

52 Concretamente nas freguesías de Melias, Rivela e San Eusebio de Coles en 1908 (Boletín Oficial da Provincia de Ourense, n° 46, 25-2-1908).

A *Sociedad de Agricultores y Oficios Varios del Ayuntamiento de Coles* foi a asociación agrarista que tivo unha actuación máis duradeira e salientable nese concello. Fundada en abril de 1906 xa tiña 334 socios nominais en xullo de 1909 grazas á interacción osmótica cos veciños residentes en Cuba e ao liderazgo de varios retornados da Illa a carón de propagandistas políticos chegados da cidade das Burgas<sup>53</sup>. Para rematar a casa social de Vilarchao e establecer nela unha escola, entre outros servizos para os socios e a veciñanza, pediron a axuda económica dos veciños emigrados en Cuba. Corenta e un deles xuntáronse no local da Unión Orensana o 7 de outubro de 1910 e fundaron a sociedade de instrución *Progreso de Coles* co obxectivo de crear e soste-la unha escola na casa social que eles comezaran a construír no lugar céntrico de Vilarchao e “otros colegios en la cabecera de las demás parroquias del ayuntamiento de Coles”<sup>54</sup>. É un caso típico de orixe do asociacionismo micro-territorial dos emigrantes galegos en resposta ao chamamento dos agrarios, como fixeran a comezos de 1909 Constantino Añel e os emigrados da parroquia de Reádegos fundando Alianza de Vilamarín. Por iso presidiron esa xuntanza dos emigrados de Coles o propio Añel e o ‘iniciador’ Ramón Varela que definiu os obxectivos da reunión:

“Crear una sociedad que luche por el progreso material y moral de Coles... tratando por medio de la Instrucción de hacer desaparecer de los ojos de los inocentes la venda de la ignorancia que empaña sus sentidos... La sociedad agraria cuenta con un extenso terreno en las inmediaciones del lugar de Vilarchao para pruebas agrícolas en el cual se está construyendo ya un edificio que se destinará a escuela de instrucción primaria... Para poder terminar la obra es necesario el concurso en metálico de los buenos hijos del ayuntamiento residentes en esta isla”<sup>55</sup>.

A teimosía e paciencia de Ramón Varela Novoa, un emigrante de Meriz (S. Xoán de Coles) que prosperara no comercio en Matanzas, resultou fundamental para o éxito da empresa pois precisou cinco anos para tecer un acordo entre os líderes agraristas en Coles e os directivos da sociedade de instrución *Progreso de Coles* na Habana. No entanto, adiantou diñeiro para rematar a obra e botar a andar o

53 O *cubano* Francisco Moure xa participou no mitin republicano celebrado en setembro de 1903 (*El Miño*, n.º 1434, 1-IX-1903, A.H.P.O). Fíxoo a carón do xornalista Eugenio López Aydiello, futuro dirixente de Acción Gallega.

54 Escritura asinada polas sociedades Progreso de Coles e Agricultores de Coles na notaría de José Alberto Becquer na Habana a 18-8-1916 (expediente da S.I.P.C., cartafol 6 de sociedades de Cuba, AEG, Consello da Cultura Galega).

55 Acta inaugural do Libro de Actas de Juntas Generales da S.I. Progreso de Coles (vitrina da S.I.P.C., Centro Galego da Habana). Varela estaba solteiro, o que axuda a entender a súa xenrosidade.

plantel escolar. Contou co apoio de varios membros destacados da comunidade emigrada (Ramón González, Constantino Añel, Benito Iglesias e José Rivero Rego) que usaron a súa posición central nas redes dos emigrados ourensáns en Cuba para respaldar a iniciativa de financiamento desa escola<sup>56</sup>. Viaxou a Coles como presidente e apoderado da sociedade de instrución para reconducir a relación coa sociedade agraria. Con Francisco Moure e outros *cubanos* afastaron a Francisco Pérez e ao señor do pazo de Lagariños do control da sociedade de Agricultores de Coles<sup>57</sup>. Asumiu a secretaría da agraria, reactivou as negociacións cos veciños residentes en Cuba para desenvolver o proxecto escolar de Vilarchao e freou o boicoteo dos sectores clericais ao establecemento da proxectada escola laica<sup>58</sup>.

O remate do predio mudou as condicións da negociación, pois só restaba concretar o financiamento da escola por Progreso de Coles. Os seus directivos renunciaron á propiedade da casa pero mantiveron a esixencia de escoller aos mestres para asegurar que impartisen un ensino laico e instrumental<sup>59</sup>. Ramón Varela volveu a Cuba como apoderado e principal acreedor de *Agricultores de Coles* e empeñou o seu capital social entre os veciños emigrados para forzar un acordo a finais de 1915. Soster unha escola laica era a principal razón de ser de *Progreso de Coles* e *La Luz* xa funcionaba no predio social dos agrarios en Vilarchao grazas ao pragmatismo de Ramón Varela. Rexeitou que o plantel escolar levase o seu nome e representou á sociedade agraria de Coles na ratificación do acordo final o 8 de agosto de

56 As cantidades recadadas e listaxe nominal dos doantes reflicten a densidade de relacións que tiñan Constantino Añel na Habana, Manuel González Cedrón e Enrique Pereira Moure en Jatibonico ou Ramón Varela Nóvoa en Matanzas. Por eles contribuíron ao progreso escolar de Coles, con pequenas cantidades, residentes na Illa que nin eran galegos. A xunta directiva de Progreso de Coles salientou que a Ramón Varela “se le debe en gran parte que nuestra sociedad cuente con un considerable número de socios como en la actualidad tiene” (Acta inaugural do Libro de Actas de Juntas Generales da S.I.P.C., Vitrina no Centro Galego da Habana).

57 As fortes relacións amicais e familiares que mantiñan os emigrados das freguesías de Santa María de Albán, Cambeo e Gual (en Coles) cos veciños de Reádegos explican o protagonismo de Constantino Añel en Progreso de Coles na Habana e o de *Pancho de Reádegos*, comisionado dos *cubanos*, como secretario desa agraria ata 1911.

58 Sintetizamos o contido das cartas remitidas polo presidente desta sociedade agraria ao de Progreso de Coles (Libro Copiador de Cartas de Progreso de Coles no Centro Gallego de la Habana, en adiante L.C.C.P.C.H.). Varela rematou cedendo á *Sociedad de Instrucción Progreso de Coles* a débeda contraída con el pola sociedade de agricultores de Coles polas cantidades que lle fora adiantando. Dese xeito forzou o entendemento entre ambas asociacións, certamente difícil porque esta quería a titularidade do solar, seleccionar ao persoal docente para asegurar que impartisen un ensino laico e de utilidade práctica e garantías de que as liortas derivadas da mobilización agrarista e da confrontación política local non interferisen na escola. Os agrarios rexeitaron esas condicións e foron construindo a obra grazas, precisamente, aos préstamos de Ramón Varela como recolle a relación epistolar entre ambas as dúas entidades (L.C.C.P.C.H.).

59 Sintetizamos a carta asinada por José Requejo, secretario da S. de I. Progreso de Coles (L.C.C.P.C.H.).

1916. Dende entón, *Progreso de Coles* contribuiu co 25% da súa recadación líquida mensual para soste a escola na que recibían ensino de balde os familiares dos socios das dúas entidades. A xunta de patronos que debía supervisar que o ensino fose laico e instrumental defraudou á sociedade de instrución pola autonomía coa que actuaron e a deixadez na rendición de contas e informes<sup>60</sup>. Como resposta, dende xullo de 1918 os *cubanos* remitiron directamente ao mestre as remesas colectivas e as instrucións para investilas na escola. A xunta de patronos reaxiu suspendendo ao docente no desempeño das súas funcións en outubro de 1919. Os *habaneiros* solicitaron, sin éxito, a súa reposición avidenciándose que a dirección do centro estaba en mans dos patronos da escola que tamén lideraban a agraria e que o papel da sociedade de instrución reduciuse ao envío periódico de remesas colectivas para financiar o funcionamento da escola e obras puntuais na mesma. Ao cabo, *Agricultores de Coles* usou libremente o predio, mesmo para actos de propaganda agrarista incluída a homenaxe de 1921 a Basilio Álvarez<sup>61</sup>.

Ao cabo, o entendemento con *Progreso de Coles* lexitimou á sociedade agraria como representante da veciñanza e foi unha ‘escola de democracia’ baixo o maxisterio de *cubanos* como Francisco Moure Vázquez ou Ramón Varela<sup>62</sup>. A súa mediación favoreceu que funcionase como unha sorte de federación agraria municipal, cun elevado grado de representatividade da veciñanza en 1923 e tamén era considerable a ratio de socios das restantes asociacións agrarias deste concello en relación coa poboación de feito das freguesías respectivas. Foi a matriz doutras agrarias parroquiais e dos sindicatos católicos que xurdiron nas parroquias de Meliás, Lagariños e S. Eusebio de Coles entre 1907 e 1909 e nas de Cambeo, Coles e Gustei en 1922 (Soutelo, 2014: 273 e 295-296). O cruzamento dos nomes das persoas que integraron as directivas desas sociedades agrarias entre 1916 e 1924 cos emigrantes de Coles rexistrados nos padróns municipais de habitantes demostra a forte presenza dos *habaneiros* nas comisións rectoras desas agrarias parroquiais. Eles eran os representantes idóneos dos veciños cando dispuñan de tempo, coñecementos e azos para facéreno. Por iso apenas mudaron os membros desas comisións directivas da Sociedad de Agricultores de Coles entre 1914 e

60 Semella que os patronos non actuaron só como de *ollos e oídos* da sociedade de instrución, como establecía o capítulo 10 do Regulamento da Sociedad Progreso de Coles na Habana que os facultara para propor “los empleados que el colegio necesite” (cartafol 6: sociedades de Cuba, A.E.G. do C.C.G.).

61 Crónica de Eladio Moure en *La República*, 29-5-1921 (A.H.P.O.). O propio *abade de Beiro* pronunciou un mitin nese local, organizado polas agrarias de Cambeo, Coles e Vilamarín en marzo de 1923 (*La Zarpa*, 27-3-1923, A.D.O.).

62 Ambos os dous son bos exemplos deses *habaneros* que actuaron como ‘homes de confianza’ das asociacións microterritoriais dos emigrados para fiscalizar o investimento eficiente das remesas colectivas daqueles.

1926, predominando os cubanos e arxentinos. Eran homes maiores de corenta anos que pertencían á xeración que fundara a sociedade agraria en 1906 e a de instrución *Progreso de Coles* na Habana. Nesa altura do seu ciclo vital correspondíalles asumir a xestión das explotacións agrícolas e dos negocios da familia e, tamén, participaren na política local en prol dos intereses reprodutivos daquelas<sup>63</sup>. Así o fixo o emprendedor comerciante Ramón Noguerol Moure pactando cos liberais a aplicación do Artigo 29 en novembro de 1915 e converteuse no primeiro alcalde agrario de Coles para aplicar medidas rexeneracionistas e favorables á veciñanza<sup>64</sup>. Enfrontouse ao médico Víctor Bouzo, que era o auténtico cacique local e fracasou pois este recuperou o control do Concello en agosto de 1917 e mantívoo, practicamente, ata a proclamación da Segunda República. De feito, a nova corporación municipal, de maioría radical apoiada polas sociedades agrarias locais e integrada por varios retornados da emigración, tampouco foi quen de erradicar a vella rede clientelar de Bouzo<sup>65</sup>.

A dirección dunha sociedade agraria fornecía oportunidades de influxo sociopolítico para os sectores máis acomodados do campesiñado e desa pequena bur-

---

63 A sociedade agraria de Gustei é un bo exemplo desta realidade. Sostívose pola iniciativa de varias familias moi vencelladas co agrarismo, como os irmáns Figueiras Rivas, que ocupaban a presidencia, a secretaría e unha vogalía en 1925. O vicepresidente Francisco Rodríguez Gómez e outros membros desa comisión directiva tamén eran veteranos de Agricultores de Coles e o 77,78% deles tiñan relación persoal ou familiar coa emigración americana. Retornaran de Cuba o presidente Ricardo Figueiras Rivas, o secretario José Figueiras Rivas, o vicesecretario José González Novoa e un vogal (Andrés Fernández Requejo). E de Arxentina o tesoureiro e outro vogal polo que deducimos do cruzamento dos datos que fornecen *La Zarpa* (10-3-1925, B.D.P.O), o Censo Electoral de 1923 (B.O.Extraordinario do 25-7-1923, c. 'eleccións', A.M.C.) e as nosas bases de datos de emigrantes de Coles (Soutelo Vázquez, 2014). Outro *che*, Vicente Quinteiros González, presidiu a sociedade agraria socialista constituída en 1931 nesa mesma freguesía (Quintas Ferreiro, 2012: 237). Volvera da Arxentina en 1924 e figura na "Relación nominal de Camaradas Militantes y adheridos encuadrados en la JONS de Coles" en 1950 (c. 497, Fondo de Falanxe, AMC).

64 Rebaixou en 2.000 pesetas o imposto de consumos, arranxou camiños e escolas, procesou ao anterior alcalde conservador e ao secretario municipal, substituíndo a este polo comerciante Eliseo Fernández, outro *cubano* que desempeñaba a secretaría da sociedade de agricultores de Coles (*La Voz Pública*, 5-12-1916; 17-2-1917, 4-5-1917, A.M.O.). Dese xeito, controlaban ao mesmo tempo o Concello e as asociacións que alicerzaban o seu poder o mesmo que estaban facendo, por exemplo, os cubanos que lideraban o agrarismo en Moraña. Casal Porto, X. (2004).

65 Formábase seis concelleiros republicanos radicais, incluído o *cubano* Francisco Moure, dous republicanos independentes, entre eles o *arxentino* Constantino Gallego, que pasaron cos cinco concelleiros socialistas ao Partido Republicano Radical Socialista en outubro de 1932 (c. 115, Fondo de Gobernación, A.G.A.). Pola súa banda, Bouzo integrouse en Acción Popular Agraria, apoiou a Carlos Taboada nas eleccións constituíntes de xuño de 1931 e demostrou que controlaba a freguesía da Barra pois só seis agrarios non votaron a candidatura patrocinada por el (*La Zarpa*, 18-7-1931, B.D.O.). Foi a orixe da reacción antirrepublicana que cristalizou na formación dos grupos falanxistas nesa freguesía e na de Melias que protagonizaron a represión posterior a xullo de 1936. Soutelo, R. (2014): 214 e ss.

guesía vilega de taberneiros, tendeiros e comerciantes, moitos dos cales retornaran da emigración<sup>66</sup>. Por iso a acción colectiva desas asociacións defendeu os intereses desas casas de labregos e de labradores (ricos da aldea) que eran as máis inseridos nos mercados de produtos e de factores de produción, incluída a emigración de parte da man de obra familiar. Porén, o cooperativismo para vender viño e gando vacún ou para mercar maquinaria e outros insumos que mellorasen as súas explotacións desincentivou a participación de xornaleiros e caseteiros nesas agrarias locais<sup>67</sup>. Foron, precisamente, estes sectores os atraídos polo discurso máis radical dos *arxentinos que* que volveron a finais dos anos vinte e nos trinta con escaso éxito económico debido á recesión posterior ao sonado crack bursatil. Foi o caso do presidente da sociedade agraria de S. Eusebio, que solicitou traballo nos obradoiros de ebanistería da Barra ou do propio Constantino Gallego cuxo activismo político contrasta co dos *cubanos* Ramón Varela e Francisco Moure Vázquez. Este optimizou as relacións cos veciños que traballaban a xornal nas terras do pazo de Soutullo (Gustei), que el xestinaba como caseiro, para desenvolver o asociacionismo agrarista e participou na maioría das iniciativas sociopolíticas desenvolvidas en Coles ata a Guerra Civil<sup>68</sup>. Representa ben a eses *cubanos* retornados nos anos dez e vinte do século pasado que tiveron un comportamento político menos rupturista que o dos *arxentinos*. Mais o republicanismo daqueles xa resultou menos atraínte que o anarquismo destes, no contexto de miseria e crise económica que favoreceu a radicalización sociopolítica dos anos trinta.<sup>69</sup>

O protagonismo real deses *americanos* nas dinámicas sociopolíticas locais foi parello ao seu éxito económico que se traducía en capacidade de facer favores, por exemplo deixando *cartos a réditos* ou *vacas de medias* aos veciños e coñecidos da contorna. Ese capital social permitiulles establecer redes clientelares ou incorporarse a outras xa existentes nunha posición central en concellos rurais como os ourensáns de Vilamarín e Coles ou os pontevedreses de Valga e Salceda de Caselas.

---

66 O predominio inicial dos comerciantes e propietarios abastados na directiva da Sociedad de Agricultores de Coles e nas agrarias parroquiais foi cedendo ante os obreiros de orixe labrega e os labregos, moitos deles retornados da emigración entre 1916 e 1926. Soutelo, R. (2014): 274.

67 Cabo Villaverde, M. (1999): 452; Domínguez Castro, L. (2005): 468.

68 Adoitaba axudar con millo e outros alimentos aos veciños que o necesitaban nos meses da soldadura. Os falanxistas mallárono ata a morte, mais el non confesou onde se agachaban os seus fillos (Soutelo Vázquez, 2014: 219).

69 Dous indicios desa desavinza: o secretario de *Alianza de Villamarín* na Habana apelaba a “nuestra ideología de socialistas” nunha carta enviada en decembro de 1933 ao seu tío Manuel Guzmán Santeiro, militante de Acción Republicana e presidente de Agricultores de Villamarín, criticando que esa *agraria* e a veciña de Reádegos seguisen fieis ao deputado radical Basilio Álvarez (*La Zarpa*, 10 e 18-XI-1933); e un retornado de Cuba renunciou á secretaría da sociedade agraria de Bóveda (Amoeiro) cando os socios derrubaron os muros da casa rectoral desa freguesía, segundo nos explicou Francisco G. S. (Arquivo Oral do M.E.R.).

Os que volveron cos aforros necesarios para establecer pequenos negocios acabaron integrándose nas elites vilegas en Vilalba ou a Estrada<sup>70</sup>. Ese *ascenso adaptativo* dinamizou a sociedade galega de época, desprazando ás vellas elites locais ou pactando con elas. Sirva de exemplo o relativo fracaso da *Sociedad Hijos de Cambeo en Buenos Aires* no proxecto de construción dunha casa escola nesa freguesía. Comezaron as obras en 1922 e aínda non as remataran en 1929 porque a familia Domínguez, que controlaba a directiva daquela asociación e a agraria parroquial, presididas, respectivamente, por Fernando Domínguez García e polo seu cuñado Dosindo González Conde, antepuxeron a reconstrución da igrexa parroquial de Cambeo considerando que esta obra lles forneceria máis réditos sociais e políticos entre a veciñanza.<sup>71</sup>

Casos como este indican que non debemos sobrevalorar a actuación dos americanos, por seren un actor novidoso na sociedade galega da época, invisibilizando aos outros tipos sociais que tamén procuraban mudar a situación política da época. Nomeadamente os labradores abastados das parroquias rurais enfrontados, case sempre, aos señoritos das vilas que controlaban a administración municipal e, polo tanto, o reparto nada equitativo de impostos. En Valga as casas de labradores de Cordeiro, como a dos Carbia, lideraron o *Sindicato Católico Agrícola de Sta. Columba de Louro* que investiu en maquinaria agrícola, na compra cooperativa de insumos e construíron a escola de Ferreirós (Cordeiro) co apoio económico dos veciños emigrados en Bos Aires e Montevideo. O *cubano* Francisco Carbia Fariña foi un dos iniciadores desa vizosa colaboración que configurou un modelo exitoso de agrarismo, espallado ás parroquias da contorna porque mellorou a agricultura, as condicións de vida dos veciños de Catoira e Valga e rexenerou o política municipal<sup>72</sup>. Francisco Carbia investiu os seus aforros nunha explotación agrícola exemplar que deu emprego a varios veciños e axuda ocasional a moitos<sup>73</sup>. Ensinou ao seu fillo Celestino Carbia Campaña como xestionar os bens da casa e defender os intereses da veciñanza a través do sindicato agrario parroquial. Pai e fillo formaron parte da corporación municipal de Valga presidida polo *arxentino* Constante Couso Bouzas en 1924 e Celestino Carbia asumiu a alcaldía de Valga a finais de 1931,

---

70 Véxase, para os dous últimos casos, Núñez Seixas, X.M. (1998).

71 Só nos consta o envío dunha primeira remesa colectiva a través de Eladio Álvarez a comezos de 1922 e as 163 pesetas que xuntaron nunha subscripción social tres anos máis tarde (*La Zarpa*, 14-2-1922 e 13-11-1925).

72 Por iso contaron co apoio da veciñanza para controlar o Concello cando os *señoritos* das familias de comerciantes de S. Xulián de Requeixo se segregaron formando o de Pontecesures. Soutelo, R. (2007): 339 e ss.

73 Cultivou tabaco e empregou a dúas familias de caseiros e a varios xornaleiros e criados nunha finca de 140 ferrados (88.032 m<sup>2</sup>) que era a máis grande da aldea de Sixto (Cordeiro). Ademais, ofrecían gando de medias aos veciños.



dirixindo unha corporación republicana con notable presenza doutros membros do sindicato agrario de Cordeiro<sup>74</sup>. Ambas as dúas familias son bos exemplos dese sector de *labradores á moderna* que viron no asociacionismo agrarista un instrumento para integrar as explotacións agrogandeiras no mercado a través da especialización produtiva, a incorporación selectiva de insumos e de maquinaria agrícola e o cooperativismo<sup>75</sup>.

Certamente, eses *ricos da aldea* dispuxeron de máis recursos materiais e relacionais para mobilizar aos seus veciños en Carballo, Teo, Valga ou Salceda de Case-las<sup>76</sup>. E fixérono a prol dos seus intereses económicos e políticos particulares polo que quizais teñamos mitificado esa ‘faciana heroica’ da actuación sociopolítica dos retornados como paladíns da causa agraria fronte aos abusos dos rentistas e caciques locais. De feito, a microanálise de traxectorias de *cubanos* que volveron enriquecidos apunta unha relación directa entre éxito económico, arelas de integración na elite da sociedade de orixe (e retorno) e activismo político reformista ata 1923 e máis conservador durante a Segunda República. Demostran que os comportamentos políticos dos retornados da emigración variaron en función do capital económico e cultural que traían cando volveron de *facier as Américas*. Os *cubanos* dos anos dez e vinte desenvolveron emprendementos económicos que os integraron nas elites locais como donos de terras, comercios ou accionistas en actividades industriais. Todo iso concordaba coa imaxe de progreso material e modernidade que proxectaban nas súas casas, familias e persoas. Mais a evolución política da Segunda República e o seu desprazamento do poder local por unha xeración máis nova de *arxentinos* retornados con menos fortuna e máis concienciación de clase, conservadurizounos ata o punto de partillar os discursos catastrofistas que xustificaron a rebelión militar e fascista do verán de 1936... ou fomentar a organización de milicias falanxistas e japistas dende comezos daquel tráxico ano como fixo o propio Constantino Añel en Vilamarín<sup>77</sup>. Algunhas das cartas remitidas por retor-

---

74 Constante Couselo e o seu cuñado Gumersindo Ferro representan a ese grupo de retornados que posúen terras, casas ou negocios e conservadurizan progresivamente os seus comportamentos políticos, converténdose nos novos caciques. Nuñez Seixas, X.M. (1998): 292 e ss.

75 Remitimos, para este tema, a Martínez López, A. (1987 e 1989).

76 Véxanse, respectivamente, Riesgo Rama, S. (2000), Domínguez Almansa, A. (1997), Soutelo, R. (2007) e Vázquez Lojo, M.X. e Soutelo, R. (2019).

77 Integrouse rapidamente nos sectores mais conservadores da cidade de Ourense nos anos vinte do século pasado. Investiu, fundamentalmente, en inmobles, residiu na cidade e desenvolveu un comportamento político moi conservador durante a Segunda República: foi concelleiro por Acción Popular Agraria e presidiu esta formación despois das eleccións de novembro de 1933 nas que Carlos Taboada Tundidor acadou un escano de deputado e marchou para Madrid. O seu fillo Constantino Añel de la Fuente vicepresidiu a J.A.P.A. e el mesmo dirixiu o proceso de disolución de Acción Popular para integrala no Movimiento. Prada, X. (2005): 88 e 309.



nados da emigración demostran a pegada dese discurso catastrófica e o achegamento á CEDA daqueles que tiñan negocios ou terras<sup>78</sup>.

Mais abonda con botar man das monografías de ámbito local ou consultar a base de datos de *Nome e Voces* para comprobar que os *ches* e *habaneiros* estiveron entre os principais colectivos vítimas das diversas modalidades represivas do xenocidio político perpetrado polas autoridades franquistas e os seus secuaces en Galicia durante a guerra civil e a posguerra<sup>79</sup>. Os informes sobre as simpatías e actividades políticas anteriores a xullo de 1936 que fomos recuperando en diversos arquivos municipais denuncian aos *americanos* porque “su conducta antes y después del Movimiento era la de uno de los principales jefes del partido marxista, no siendo tampoco buena su conducta privada”<sup>80</sup>. Porén, tamén constatamos a presenza de *cubanos* e *arxentinos* nas comisións xestoras nomeadas polos franquistas durante a guerra civil e nas corporacións municipais da posguerra. Sirva de exemplo Ramón Iglesias Pereira en Coles ou o *retorno* á escea política da *casa do Novaiño* liderada xa por Gumersindo Ferro en Valga<sup>81</sup>. Adaptáronse a aqueles tempos de

78 As cartas que conservou Avelino Couselo, remitidas polo pai e o tío entre 1934 e 1938 son un bo exemplo desa conservadurización e mesmo a xenreira do segundo contra republicanos, comprensible só porque o seu fillo Xesús estaba en Madrid exposto á furia dos *roxos* que Gumersindo Ferro aborrería nos termos que seguen: “[España 19 de enero de 1937]... Me dices en la tuya que llegaron ahí varios vecinos comunistas... Ojalá no vuelvan a España o que antes de venir los coman los tiburones pues eran la escoria de este país y no hacen más que engañar a los infelices y conducirlos a la perdición. Cuantos por sus doctrinas fueron a la ruina y la muerte, pues las ramas podridas de la humanidad hay que cortarlas para que España pueda resurgir victoriosa y pujante de esta lucha que sustenta contra esos satélites infernales del comunismo ruso... Por culpa de esos depravados se está vertiendo tanta sangre inocente. Malditos sean de Dios y de los hombres, andarán errantes como judíos por el mundo y aborrecidos de sus vecinos pues no serán dignos de cobijarse bajo nuestra bandera. Lástima que no se hallaran aquí para pagar sus crímenes” (3ª carta de Gumersindo Ferro a Avelino Couselo Ferro. Soutelo, R. (2007): 379-380.

79 En Valga, a maioría dos vintedous veciños denunciados “que más se significaron por su simpatía y actuación izquierdista” eran traballadores manuais, parte deles estiveran emigrados en América e moitos tiñan familiares directos alá, o que indica que se politizaron nesas experiencias sociolaborais contaxiándose da perigosa arela dun mundo máis xusto e solidario. Soutelo (2007): 388-389.

80 Reproducimos a frase textual repetida nos informes sobre os veciños Manuel Araujo Vázquez, José Fernández Iglesias e Manuel Iglesias Gómez, asinados polo tenente Rapela Rodríguez para o Inspector Xefe de Policía (folio 16 do Libro Rexistro de Correspondencia de saída do Concello, c. 244. A.M.C.). Puntualizabase que “Manuel Iglesias Gomez de Cimadevila era un significado comunista de lo cual hacía ostentación. Carece de bienes de fortuna y vivía en compañía de sus padres, los cuales poseen alguna finca rústica” (informe da Alcaldía para o Xuíz Especial de Detidos por Orde Gobernativa de A Coruña a 5-7-1937, Libro rexistro de correspondencia de saída, c. 244. A.M.C.).

81 O pai de don Xesús Ferro mantivo a depositaría municipal que desempeñaba dende 1935 e formou parte da nova comisión xestora do concello de Valga, nomeada en febreiro de 1940, a carón doutros vellos vellos coñecidos da política municipal como o ebanista Aquilino Pardal Magán, que era o *xan firmante* de Otero Bárcena e de Simeón Anido, un funcionario muni-

represión e miseria para seguir vivindo sen medo xa a unha revolución social que afectase as súas propiedades. Unha realidade que os investigadores non tivemos moi en conta cando rematamos as pescudas nos comezos da guerra civil, porque a esculca a microescala dos anos posteriores fornece exemplos de integración deses cubanos, xa vedraios e con bo pasar económico, no persoal político local da ditadura franquista a través de Falanxe e das corporacións municipais, adaptándose á situación política da posguerra. Unha estratexia segura, ao cabo, para manter a súa presenza social e, quizais, para protexer o patrimonio que xuntaran alén mar e disfrutaban acá.

En Coles, o 48,53% dos militantes locais de Falanxe rexistrados en 1950 procedían das freguesías da Barra e Melias, por evolución da vella rede clientelar de Víctor Bouzo e como reacción dalgúns veciños contra os ataques á casa rectoral de Melias<sup>82</sup>. Salienta a presenza dun dos dous médicos municipais, tres comerciantes (dous con fortes vencellos familiares en Cuba) e un propietario que retornara da Illa. Ramón Iglesias Pereira é o arquetipo de *habaneiro* cun comportamento socio-político máis conservador que o dos *arxentinos* retornados antes da Guerra Civil pois converteuse axiña no xefe local de Falanxe na freguesía da Barra e desempeñou, despois, a alcaldía de Coles. Foi o maior dos cinco fillos que tivo un casal labrego de Cales da Barra (Coles) e marchou para Cuba denantes de entrar en quintas, posiblemente para evadir a prestación do servizo de armas. Alá coñeceu a Dolores González Figueiras, filla doutra familia numerosa e pobre que marchou para Cuba acompañando a súa *señora* cando o marido desta a reclamou dende a Illa<sup>83</sup>. Ramón Iglesias xa era dono de camións para o reparto de xeo. Casaron en 1923 e viviron no exclusivo barrio do Vedado. Nos anos seguintes, enviaron pequenas cantidades de diñeiro as súas respectivas familias de orixe a través da rede bancaria e dun comerciante co que mantiñan relacións estreitas<sup>84</sup>. Volveron en 1931 co propósito de levar para Cuba á nai dela, viúva dende novembro do

---

cipal convertido no xefe local de Falanxe (Providencia do Gobernador Civil a 26-II-1940 (expte. 10, c. 1 A.M.V.). Tamén dirixiu o sindicato agrario de Cordeiro como xefe da casa de Novaiño.

- 82 Prada, X. (2005): 166. Comprobouse analizando a orixe parroquial dos falanxistas que figuran na Relación nominal de Camaradas Militantes y adheridos encuadrados en la JONS de Coles cos resgardos de pagamento da afiliación en 1950 (c. 497, Fondo de Falanxe, A.M.C.).
- 83 Sintetizamos o relato autobiográfico da propia Dolores González a súa afillada Dolores Dauña. Aquela tiña 24 anos, certa capacidade de aforro e un proxecto de estadía definitiva cando se coñeceron. En decembro de 1919 comezou a pagar a prazos un solar para unha vivenda no municipio de Guanabacoa (contrato asinado na Habana a 22-12-1919, conservado no arquivo familia: ARIP).
- 84 Antonio Peña Prieto tiña un almacén de mobles na Habana e actuou como testemuño da voda de Ramón Iglesias Pereira e Dolores González Figueiras (copia da acta matrimonial que trouxeron cando retornaron, ARIP).

ano anterior. Decatáronse do desamparo que padecían, tamén, os pais de Ramón e da necesidade de atender o patrimonio familiar no que xa investiran considerables remesas. Dolores e Ramón tiñan, respectivamente, 30 e 36 anos, e contaban con sobrados azos e recursos económicos para reorganizar o seu proxecto de vida en Coles cabo dos pais deles. Ela xa quedou na casa materna e Ramón volveu á Illa en abril de 1931 para liquidar os bens que deixaran alá. Aproveitou os meses seguintes para normalizar a súa situación militar, acolléndose aos indultos da Segunda República en maio de 1932, e xirou importantes cantidades de diñeiro que indican a liquidación dos negocios que posuían na Habana e a repatriación dos seus aforros<sup>85</sup>.

Os investimentos que coñecemos dos realizados por este casal nas dúas décadas seguintes e as actividades económicas que desenvolveu Ramón Iglesias dende que retornou foron semellantes aos doutros *cubanos* ricos da bisbarra. Mercou varios capitais e fincas rústicas, efectuou algúns préstamos en metálico con hipoteca de fincas e pactos de retroventa, e participou en múltiples negocios, salientando o de compra e venda de madeira que era unha das actividades mais mercantilizadas da agricultura galega da época, practicada xa por outros *habaneiros* que retornaran antes del<sup>86</sup>.

Aínda que participou na persecución dos fuxidos como membro da escuadra falanxista de Vilar da Barra, os testemuños de familiares das vítimas da represión perpetrada en Coles coinciden en que non se distinguiu, precisamente, pola súa ferocidade represora. Pola contra, o *señor* Ramón *frevas* usou as súa posición para salvar a vida dalgúns veciños de Coles e ceibar a outros de persecucións e malleiras<sup>87</sup>. A militancia falanxista e o desempeño da alcaldía de Coles dende comezos de 1938 fixeron máis doados os seus negocios naqueles tempos de medo e de fame para a inmensa maioría da poboación mais, tamén, de lucrativos *estraperlos* para

85 Os comprobantes dos xiros bancarios, conservados no arquivo persoal de Ramón Iglesias Pereira e de Dolores González Figueiras, por Dolores Dacuña González suman un total de 19.684 pesetas de 1931/32 xiradas a través da Caja de Ahorros de los socios del Centro Gallego, Banco Gallego, Royal Bank of Canadá, Chase National Bank e National City Bank of New York.

86 Como os xa ditos Ramón Nogueiro Moure no Empalme (Cambeo) e os irmáns Guzmán Santeiro en Reádegos e en León (Vilamarín) que estableceran serradoiros aproveitando a abundancia de montes de piñeiros nese concello e nos de A Peroxa e Coles e a cercanía da cidade de Ourense, que era o principal mercado para esta madeira xunto cos obradoiros de ebanistería de Barra de Miño. A compra de herdanzas completas ou fincas ailladas nos concellos veciños da Peroxa e Carballedo pode agochar a liquidación de préstamos con pactos de retroventa, que non foran amortizados a tempo. Entón, o ‘señor Ramón dos Frevas’ quedaba coas fincas hipotecadas como garantía polos solicitantes do préstamo e iba acadando un respectable patrimonio.

87 Remitimos aos testemuños de de Pilar Gallego e de José Novoa González, cuxo pai emigrou, sucesivamente, a Arxentina de solteiro e a Cuba despois de casar. Soutelo, R. (2014): 227.

os que estaban ben relacionados co aparato político e administrativo da ditadura franquista. Ramón Iglesias aproveitou a conxuntura política para empregar aos seus irmáns no Concello<sup>88</sup>. E semella que tiraron bo proveito das requisas durante a guerra e da situación de escaseza provocada pola política autárquica e o racionamento de alimentos na posguerra<sup>89</sup>. O éxito económico do flamante alcalde e tratante de madeira quedou de manifesto cando mercou o pazo de Lagariños en sociedade con Baldomero Areán, outro *cubano* con quen mantiña boas relacións dende que estiveran xuntos na Habana<sup>90</sup>.

Este breve percorrido polo comportamento inversor e político de Ramón Iglesias ilustra a existencia dese sector de *habaneros* que non viron con malos ollos a tráxica reviravolta política provocada pola sublevación militar e a posterior ditadura franquista. Outro *cubano*, neste caso retornado a Rouzós de Amoeiro, representa a actuación contraria pois el foi, posiblemente, a derradeira vítima física da barbarie fascista nese concello. Retornou para encargarse do patrimonio paterno, sosti-do mercé ás remesas que el enviara durante trinta anos. Investiu os seus aforros en diversos sectores e dedicouse ao trato do gando facendo amigos pola súa rectitude nos negocios e na vida. Esa sona de persoa solidaria que axudaba a quen o precisase, nunca explotaba aos pobres nin temía aos poderosos causoulle a perda pois atrevérase a pedir audiencia ao mismísimo Gobernador Civil cando entendeu que se cometeran inxustizas. Desgraciadamente para el, o poncio provincial prezou a súa honestidade destemida e quixo nomealo alcalde de Amoeiro para que eliminase a corrupción e o mercado negro, que só beneficiara ás familias falanxistas que controlaban o poder político local dende 1936. Para impedilo, asasinárono nun túnel do ferrocarril Zamora-Ourense-A Coruña frecuentado polos tratantes e labregos de Amoeiro que acudían ás feiras de Maside e cuxas dúas bocas vixiaba sempre cada súa parella da Garda Civil para evitar, precisamente, os atracos (Soutelo Vázquez, 2017: 118-119). A conspiración que asasinou a Caetano Borrajo foi,

88 Artemio Iglesias Pereira tamén regresara de Cuba e desempeñou a Xefatura Local de Falanxe, por iso asina como membro da Xunta Local de Información Agrícola de Coles en abril de 1938 (Libro de Actas da Xunta Local de Información Agrícola de Coles, c. 493, A.M.C.). Que non soubese asinar, como consta no documento do préstamo de 1.060 pesetas que recibiron el mesmo e o seu pai (José Iglesias Rodríguez) do propio Ramón Iglesias a 23-1-1931 (A.R.I.P.), non impediu que ocupase os cargos de recadador e xuíz de Coles.

89 Remítimos ao testemuño de Benito Iglesias Nóvoa. Soutelo, R. (2014): 227.

90 Baldomero Areán Pérez era o maior dos catro fillos de José Areán de Cales (A Barra). Naceu en 1881 e xa estaba co seu pai na Habana en decembro de 1901 (Padrón de veciños de Coles, expte. 3, c. 89, A.M.C.). O seu pai José debeu marchar por vez primeira a Cuba despois de teren a Baldomero, voltou ao cabo de catro ou cinco anos, concebindo a dúas fillas de quince e trece anos en 1901, e marchou de novo. Volveu coa perda da colonia e xa levou con el ao mociño Baldomero deixando a súa dona embarazada dun cuarto fillo. Finalmente, Ramón Iglesias vendeulle a súa parte do pazo ao propio Baldomero Areán e este fixo o propio con outro retornado de Cuba.

quizais, a derradeira *patrulla do amencer dos falanxistas* que estragou as vidas e as arelas de incontables familias en Galicia durante aquela guerra infame e a posguerra infinita para as persoas que as padeceron.

## BIBLIOGRAFÍA

- CABO VILLAVERDE, M. (1998): *O agrarismo*, Vigo, Eds. A Nosa Terra.
- (1999): *A integración política do pequeno campesiñado: o caso galego no marco europeo. 1890-1939*, Tese de Doutoramento defendida no Departamento de Historia Contemporánea e de América da Universidade de Santiago, pr.ms.
- CARMONA BADÍA, X. (1984): “Los indianos y la cuestión industrial en la Galicia del siglo XIX” en *Indianos*, Monografía 2ª de *Los Cuadernos del Norte*, Oviedo, Caja de Ahorros de Asturias: 45-49.
- CASAL PORTO, X. (2004): “Notas sobre as primeiras asociacións políticas e sociedades agrarias de Moraña”, *A Taboada*, nº 0 e 1, ano 5: 45-50.
- CERDEIRA LOURO, X., (2010): *Proceso migratorio e sociedades de emigrantes de Vedra. A viaxe cara á modernidade*, A Coruña: Deputación Provincial.
- DOMÍNGUEZ ALMANSA, A. (1997): *A formación da sociedade civil na Galicia rural. Asociaciónismo agrario e poder local en Teo (1890-1940)*, Santiago, Xunta de Galicia-Concello de Teo.
- DOMÍNGUEZ CASTRO, L. (1992): *Viños, viñas e xentes do Ribeiro. Economía e patrimonio familiar*, 1810. 1952, Vigo, Xerais.
- (2005): “Agrarismo y sociedad campesina” en Jesús de Juana e X. Prada, (coords.): *Historia Contemporánea de Galicia*, Barcelona, Ariel: 461-490.
- FERNÁNDEZ BASCUAS, Mª. J. (1998): “Unha aproximación ó estudio da chegada e desenvolvemento do alumeadado público eléctrico na Estrada (1900-1950)”, *A Estrada, miscelánea histórica e cultural*, nº 1, Museo do Pobo Estradense Manuel Reimondez Portela: 151-167.
- FERNÁNDEZ PRIETO, L. (1993): “Represión franquista y desarticulación social en Galicia. La destrucción de la organización societaria campesina. 1936-1942”, *Historia Social*, 15: 49-65 [reeditado en 2000, “Represión franquista e desarticulación social en Galicia. A destrucción da organización societaria campesiña. 1936-1942” en Lourenzo Fernández (ed.): *Terra e Progreso. Historia agraria da Galicia contemporánea*, Vigo, Xerais: 193-213].
- (1997): “Selección de innovacións en una agricultura atlántica de pequenas explotacións. Galicia, 1900-1936. La adopción de las trilladoras mecánicas”, *Noticario de Historia Agraria*, 14: 133-163.
- GALLEGO, D. (1993): “Pautas regionales de cambio técnico en el sector agrario español (1900-1930)”, *Cuadernos Aragoneses de Economía*: 241-276.
- GARCÍA LÓPEZ, E. e PERNAS OROZA, H. (2001): “A emigración cara América na Mariña luguesa durante o primeiro tercio do século XX: o concello de Cervo”, *Estudios Migratorios*, 7-8: 121-153.

- GARCÍA LÓPEZ, J. R. (1989): “Consecuencias económicas de la emigración asturiana e América: las remesas”, *Estudios Migratorios Latinoamericanos*, ano 4, 13: 643-659.
- LIÑARES GIRAUT, X.A. (2013): “A marca da emigración americana nas escolas de Barcala, A Maía e Xallas” en J. Hernández Borge e D. González Lopo (eds.): *Gallegos en la diáspora: éxodos y retornos*, Actas do Coloquio Internacional da Cátedra Unesco sobre Migracións celebrado en 2012, Santiago de Compostela Servizo de Publicacións da USC: 47-81.
- LÓPEZ FACAL, J. (2014): *O banco de Olimpio Pérez 1880-1936*, tese de doutoramento defendida na Fac. de CC. Económicas e Empresariais, USC, dirixida polo profesor Xoán Carmona Badía.
- LLORCA FREIRE, G. (1994): “Ferrolterráns na emigración americana: o seu papel na educación” en Xentes de Ferrolterra, *Cadernos do Ateneo Ferrolán*, ano 12, 10: 15-22.
- (1997): *Ferroláns en Cuba*, Ferrol, Eds. Embora.
- MAIZ VÁZQUEZ, B. (2001): “Os retornados de acción en Ferrolterra (1904-1936)”, *Estudios Migratorios*, 11-12: pp. 233-254.
- MALHEIRO GUTIÉRREZ, X.M. (2005): *Os lalinenses en América. Proxectos educativos e organización escolar*, Colección Deza Básicos, nº 8, Lalín, Alvarellos Comunicación Gráfica.
- MARTÍNEZ LÓPEZ, A. (1987): “Agrarios e católicos. Balanzo do modelo cooperativista no sindicalismo confesional en Galicia, 1903-1943”, *Pontevedra*, 4: 87-108.
- (1989), *O cooperativismo católico no proceso de modernización da agricultura galega, 1900-1943*, Pontevedra, Deputación Provincial.
- MÍGUEZ MACHO, A. (2013): “Intención y racionalidad en la violencia de los sublevados en Galicia (1936-1939)”, *El Terror franquista en Galicia, Memoria Antifranquista del Baix Llobregat*, Associació per a la memòria Històrica i Democràtica del Baix Llobregat, ano 8, 13: 26-30.
- NÚÑEZ SEIXAS, X. M. (1990): “Emigración y nacionalismo gallego en Argentina, 1879-1936”, *Estudios Migratorios Latinoamericanos*, ano 5, 15-16: 379-406.
- (1992): *O Galeguismo en América. 1978-1936*, A Coruña, Eds. do Castro.
- (1994): “Las remesas invisibles. Algunas notas sobre la influencia sociopolítica de la emigración transoceánica en Galicia (1890-1930)”, *Estudios Migratorios Latinoamericanos*, 9, 27: 301-346.
- (1998): *Emigrantes, caciques e indianos. O influxo sociopolítico da emigración transoceánica en Galicia, 1900-1930*, Vigo, Eds. Xerais.
- (2001): “Lalinenses emigrados na Arxentina pola República: notas a un discurso de 1931”, *Anuario de Estudos e Investigacións do Deza*, 3: 111-131.
- e SOUTELO VÁZQUEZ, R. (2005): *As cartas do destino. Unha familia galega entre dous mundos (1919-1971)*, Vigo, Deputación Provincial de A Coruña-Editorial Galaxia.



- PEÑA SAAVEDRA, V. (1991) *Éxodo, organización comunitaria e intervención escolar. La impronta educativa de la emigración transoceánica en Galicia*, Santiago de Compostela, Secretaría Xeral para as Relacións coas Comunidades Galegas, 2 vols.
- (1993): “Os galegos de América e a educación : variantes verbo dunha constante na Historia da Galicia emigrada” en V. Peña (coord.): *Galicia-América. Relacións históricas e retos de futuro*, Santiago de Compostela, Xunta de Galicia: 133-153.
- (1995): “As Sociedades galegas de instrucción: proxecto educativo e realizacións escolares, *Estudios Migratorios*, 1: 8-83.
- (1999): “Alfabetización, etnicidade e capacitación laboral. Configuración e desenvolvemento da oferta curricular do plantel de ensinanza do Centro Galego da Habana (1879-1900)”, en P. Cagiao Vila (comp.): *Galegos en América e americanos en Galicia: as colectividades inmigrantes en América e a súa impronta na sociedade galega, séculos XIX-XX*, Santiago de Compostela, Xunta de Galicia: 139-161.
- PEREIRA, D. (2010): *Loita de clases e represión franquista no mar (1864-1939)*, Vigo, Xerais.
- PRADA RODRÍGUEZ, X. (2005): *A dereita política ourensá: monárquicos, católicos e fascistas (1934-1937)*, Vigo, Servizo de Publicacións da Universidade.
- (2014): *Castor Sánchez Martínez. A conquista da cidadanía*, Vigo, Ir Indo-Concello de Amoeiro.
- QUINTAS FERREÑO, F.J. (2012): *Historia do movemento obreiro socialista en Ourense (1898-1936)*, Santiago de Compostela, Fundación Luis Tilve.
- RIESGO RAMA, S. (2000): *Control social y proyectos políticos en una sociedad rural. Carballo, 1880-1936*. Documentos de traballo do IDEGA, Historia, 9, Santiago de Compostela.
- RODRÍGUEZ TRONCOSO, M. (2004): *Historia dunha aldea galega. Coas mans encol do Lume. Guntín da Cañiza. Memorias*, Vigo, Ir Indo.
- SANFIZ RAPOSO, H. (1996): “O agrarismo en Fene. Da preocupación educativa á UGT (1905-1936)”, *Preactas del Congreso Internacional Poder local, elites e cambio social na Galicia non urbana (1874-1936)*, Santiago de Compostela.
- SOTELO BLANCO, O. (1993): *Caldelas. Antropología cultural de una comarca gallega*, Barcelona, Editorial Ronsel.
- SOUTELO VÁZQUEZ, R. (2007): *Emigración de retorno e dinámicas sociopolíticas locais na Galicia rural*, Concello de Valga.
- (2014): *Emigración negocios e política na Galicia rural: Coles, 1880-1950*, Ourense, Deputación Provincial.
- (2017): *Entre Ourense e América. A emigración nos proxectos de vida de diferentes tipos de familias na Galicia rural (1880-1960)*, Ourense, Deputación Provincial.
- VÁZQUEZ GONZÁLEZ, A. (2015): *Emigrantes galegos, transportes e remesas (1830-1930)*, Santiago de Compostela, Consello da Cultura Galega-Fundación Barrié, Colección Galicia Exterior.



- VÁZQUEZ LIJÓ, J. M. e SOUTELO VÁZQUEZ, R. (2018): *O Son que coñeceu Ramón Camaño. Xentes e espazos dentro e fora do marco fotográfico*, A Coruña, Deputación Provincial.
- VÁZQUEZ LOJO, M<sup>a</sup> X. e SOUTELO VÁZQUEZ, R. (2019): *Salceda nos tempos da emigración a América*, Pontevedra, Deputación Provincial.
- VÁZQUEZ VILA, D. M. (2013): “Las remesas inmateriales, culturales y educativas de las migraciones gallegas”, en J. Hernández Borge e D. González Lopo (eds.): *Gallegos en la diáspora: éxodos y retornos*, Actas do Coloquio Internacional da Cátedra Unesco sobre Migracións celebrado en 2012, Santiago, Servizo de Publicacións da USC: pp. 15-46.
- VIDAL RODRÍGUEZ, J.A. (2006): “Cadenas migratorias locales, nichos laborales y em-presar”, *Revista Complutense de Historia de América*, 32: 197-226.
- VILLARES PAZ, R. (1982), *La propiedad de la tierra en Galicia (1500-1936)*, Madrid, Siglo XXI, Madrid.
- (1994), *Desamortización e réxime da propiedade*, Vigo, Eds. A Nosa Terra.
- (2014): “As remesas visibéis e invisibéis da emigração americana e a transformación da Galiza” en F. de Sousa e outros (coords.): *Portugal e as migrações da Europa do Sul para a América do Sul*, Porto, CEPESE: 353-375.

### BIBLIOGRAFÍA DE ÉPOCA

- PEÑA NOVO, L. (1929): “El dinero del emigrante”, *El Pueblo Gallego*, 1-II: 1-2. Reeditado en J. G. Beramendi e M. Roca Cendán (1995): *Obra completa*, Santiago de Compostela, USC.
- RISCO y AGÜERO, V., [1930] (1976): *O problema político de Galicia*, A Coruña.
- [1936 ] (1980): “Provincia de Orense” en F. Carreras y Candi (dir.): *Geografía General del Reino de Galicia*, Barcelona, Casa Editorial Alberto Martín, vol. X da ed. facisim-lar de Eds. Gallegas S.A. A Coruña.
- ROF CODINA, J., [1912] (1967): “Reformas que se pueden implantar en Galicia para el progreso de la agricultura”, *Revista de Economía de Galicia*, 58, Vigo.



# *Reseñas*

---



**HEIBERG, MORTEN. LA VOLUNTAD DE LOS DÉBILES. LAS RELACIONES  
ENTRE ESPAÑA Y ESTADOS UNIDOS DESPUÉS DE FRANCO (1975-1989),  
EDITORIAL COMARES, GRANADA, 2021. 227 PÁGS.  
ISBN: 978-84-1369-131-2**

**JOSÉ ANTONIO ABREU COLOMBRI**  
Dr. Universidad de Alcalá de Henares

Recibido: 09/08/21  
Aceptado: 24/08/21

La obra del profesor Heiberg<sup>1</sup>, de forma pormenorizada y cronológica, se centra en las relaciones hispano-estadounidenses después de la muerte del general Franco, diseccionando los casos de estudio más relevantes de las relaciones bilaterales durante el contexto de la restauración borbónica y la integración en el proyecto común europeo. Los Pactos de Madrid son planteados como el gran momento de transformación de las relaciones diplomáticas directas con los Estados Unidos y el mayor condicionante para el conjunto de la política exterior de España. La transición fue un periodo de cambios e improvisaciones, que siempre respondieron al interés final del liderazgo internacional estadounidense. El autor reflexiona sobre el doble juego de UCD y el liderazgo diplomático de la institución monárquica en aquellos turbulentos años de finales de los setenta y comienzos de los ochenta.

El 26 de septiembre de 1953, se firmaron tres acuerdos ejecutivos de cooperación político-militar muy favorables para los intereses de Washington, que establecieron una red de bases militares y una dinámica geoestratégica que sigue teniendo vigencia hasta el momento presente. Esta dinámica es interpretada en esta investigación como la causa de la debilidad internacional de España. La ausencia de iniciativa en política exterior por parte de los diferentes ejecutivos espa-

---

1 Uno de los mayores especialistas en historia reciente de la política exterior española. Es miembro de la Real Academia de Dinamarca y catedrático de Estudios Hispánicos en la Universidad de Copenhague. Realizó los estudios de doctorado en la misma institución en la que ahora imparte clases, sus primeras investigaciones trataron sobre los servicios de inteligencia durante el franquismo y las relaciones entre los fascismos italiano y español. A día de hoy, es un referente historiográfico y metodológico para el estudio de las relaciones internacionales en la Edad Contemporánea.

ñoles, determinada por los términos de los Pactos de Madrid, se explica gracias a la posición dominante de Washington. Durante las presidencias de Adolfo Suárez y Felipe González, el rol internacional del franquismo se adecuó a las nuevas necesidades estratégicas de un Estado inmerso en un proceso de democratización.

La publicación se compone de tres bloques temáticos: “Casi aniquilada: España y las grandes potencias del siglo XX” (primera parte), “Transición: las relaciones entre España y Estados Unidos en la era de la UCD” (segunda parte) y “La recuperación de soberanía: el caso de la insubordinación española durante la era Reagan” (tercera parte). En la parte final, se sitúan las conclusiones generales, un epílogo, las fuentes documentales y unas notas sobre el autor. El libro fue publicado originalmente en inglés: *US–Spanish Relations after Franco, 1975–1989: The Will of the Weak* (2018), en una colección especializada en historia de la Guerra Fría de Harvard University Press. La traducción al castellano y los servicios de edición fueron sufragados por la Fundación Schottlaender y la Universidad de Copenhague.

El prólogo de Ángel Viñas contiene una sincera puesta en valor de las investigaciones del profesor Heiberg, el antepenúltimo párrafo plasma a la perfección una de las constantes más destacadas de la política exterior de España: “[...] En resumidas cuentas, este libro es una contribución original en el sentido de que no solo arroja nueva luz sobre las difíciles negociaciones bilaterales con EE. UU. durante los años setenta y ochenta del pasado siglo. También porque destaca desde un ángulo no demasiado visitado la importancia de la dimensión de política exterior para la Transición y explica que los gobiernos de Madrid eran plenamente conscientes de la necesidad de romper con la del pasado y de empezar una nueva, pero también lo difícil que fue llevar a cabo un giro radical. [...]” (página XVII). En todos los apartados de la publicación se desprenden tres ideas claras: el sometimiento de la política exterior española a los intereses de Washington, la necesidad de generar nuevos marcos de negociación durante la transición y la imposibilidad de los diferentes ejecutivos españoles de librarse totalmente de la herencia diplomática del franquismo. Las aspiraciones de integración europea condicionaron el pragmatismo de la diplomacia española después de la muerte de Franco, incluso en relación directa con los ejecutivos estadounidenses.

La primera parte del libro se compone de tres capítulos, que van desde la derrota española en Cuba y Filipinas hasta la ruptura del aislacionismo con los Pactos de Madrid (1898-1953). Se hace un seguimiento de los discursos y la gestión política de las elites institucionales y económicas en materia exterior. Las relaciones entre España y sus vecinos europeos y los países ultramarinos no fueron nada fáciles, debido a que los líderes ejecutivos todavía están en proceso de negación de la pérdida de poder internacional. Después de las alineaciones con Roma y Berlín, España quedó en una situación de marginación absoluta, donde la crisis econó-

mica derivada de la Guerra Civil dejó a España en una complicada situación de inferioridad a la hora de entablar relaciones con otros países. La estrategia de negociación bilateral con Washington, para romper la situación de aislamiento político y obtener el reconocimiento de Franco, fue muy lenta y tuvo un alto costo para la soberanía y la independencia estratégica de España.

El gobierno de Madrid llegó en unas condiciones de extrema debilidad a las negociaciones bilaterales de principios de la década 1970. La administración Nixon no estaba dispuesta a hacer grandes concesiones a los delegados españoles. Henry Kissinger tenía planes muy específicos para Europa meridional. En el caso de España, el Departamento de Estado quería evitar cambios sustanciales antes de la muerte del dictador Franco. La segunda parte del libro (ocho capítulos) comienza con el análisis de la situación después de 1975. Inicialmente, el presidente Ford focalizó la presión de las negociaciones sobre el nuevo jefe de Estado: el rey Juan Carlos. La firma del Tratado de Amistad con España en 1976 fue una clara muestra de apoyo a la apertura democrática del país. La UCD trató de desvincularse de las tutelas estadounidenses sin mucho éxito; la visita de Adolfo Suárez a la Casa Blanca en 1980 facilitó mucho las relaciones bilaterales. Finalmente, la estrategia blanda de Carter dio sus frutos ante los graves problemas internos de los ejecutivos españoles.

La tercera parte del libro (cuatro capítulos) se vuelca sobre la determinación de la administración Reagan en la fase final de la Guerra Fría y las incoherencias institucionales de los gobiernos de Felipe González. La cuestión del referéndum de entrada en la OTAN y el escándalo intervencionista de la CIA en Centroamérica (Irán-Contra) supusieron los dos momentos de mayor tensión y debilidad para la agenda exterior de España. Washington consiguió todos sus objetivos y se escenificó la cesión de las bases de Zaragoza y Torrejón. Después de la incorporación a la Comunidad Económica Europea y la consolidación electoral del PSOE, el presidente González tuvo una mayor capacidad exterior en varias áreas regionales: mundo árabe, América Latina y Europa occidental.

La conclusión deja dos frases icónicas de la investigación: “[...] Los Pactos de Madrid en 1953 convirtieron a España en un país satélite de Estados Unidos [...]” (página 207) y “[...] Después de 1986, la CE protagonizó un papel destacado en el proceso de transformación que estaba sufriendo España. [...]” (página 213). En líneas generales, la publicación representa una interpretación muy fiel de la realidad exterior española. El historiador danés se ha convertido, por méritos estrictamente académicos, en un experto en política exterior española desde principios del siglo pasado, basándose en evidencias documentales, explorando nuevos espacios temáticos e implementando nuevos planteamientos metodológicos. En la parte final del libro, se menciona una serie de fuentes primarias que pueden resultar muy úti-

les para cualquier joven investigador de la España contemporánea. Las reflexiones teóricas sobre el proceso de clasificación de fuentes, plasmadas en los diferentes bloques temáticos, también son dignas de mención.



**ABASCAL PALAZÓN, JUAN MANUEL. ESTUDIOS SOBRE EL HÁBITO  
EPIGRÁFICO EN HISPANIA CITERIOR, LIBROS PÓRTICO,  
ZARAGOZA 2019. 365 PÁGS.  
ISBN: 978-84-7956-194-9**

VÍCTOR ALONSO TRONCOSO  
Universidad de A Coruña

Recibido: 20/08/20  
Aceptado: 24/08/21

Es conveniente dar cuenta de esta nueva publicación del autor, reputado epigrafista e historiador de la Hispania romana. El libro recoge solo una parte de los frutos de un proyecto de investigación de campo, con el mismo nombre, financiado y ejecutado entre 2016 y 2019. En él se buscaba revisar y editar inscripciones romanas en Galicia, Asturias, Castilla-León, Castilla-La Mancha, nordeste de Andalucía y Valencia, con varios objetivos, entre los cuales resultaba prioritario la identificación de hábitos regionales y de pautas comunes en espacios geográficos culturalmente homogéneos.

Tras un amplio apartado con la bibliografía (11-56), la obra entra en materia dividiéndose en dos partes. La primera, “Trabajos inéditos” (57-288), comprende veintidós estudios; la segunda, “Trabajos publicados previamente” (289-365), añade siete. Son inscripciones votivas, honoríficas, funerarias, decorativas, sobre piedra y cerámica (grafitos), halladas en las regiones arriba citadas.

Galicia, en la que me voy a centrar, es la zona más representada junto con Zamora. El autor le dedica seis trabajos de revisión: tres éditos y tres inéditos. (Queda fuera de este libro, que este censor sepa, “Novedades y correcciones a inscripciones romanas de Galicia”, *Anuario Brigantino* 41, 2018, 11-37). Los trabajos inéditos son “Un altar sobre soporte exento en el santuario urbano de *Labus* en *Lucus Augusti*”, donde se reexaminan dos conocidos altares intramuros a *Lahus Paraliomegus*; “Grafitos de Soutelo de Montes (Pontevedra)”, uno de cuyos epígrafes (D·L·T·) sigue siendo de interpretación discutible; y “Homenajes dinásticos de los siglos I-III en la provincia de Ourense (*Hispania Citerior*)”, un conjunto de ocho dedicaciones a Nerva, Trajano, Adriano, ¿Antonino Pío?, Julia Domna y Julia Maesa, con las titulaturas imperiales. Concluye Abascal que la suma de estos

homenajes imperiales, en forma de pedestales de estatua, acusa una inusitada concentración en el espacio orensano, en comparación con lo que ocurre en otras partes de Galicia. Seguramente la proximidad a espacios militares, vías o áreas mineras explique la aparición de semejantes inscripciones, si bien resulta llamativo el hecho de que, mientras el hábito epigráfico romano en estas comarcas no ofrece evidencias de *officinae* epigráficas, estas dedicaciones (en especial las de Nocelo da Pena) podrían estar apuntando al funcionamiento de una *officina* especializada.

Los otros tres estudios, ahora reeditados, empiezan con uno de especial valor recapitulativo: “Hábito epigráfico romano en el *conventus Lucensis*”, en particular durante los siglos I-II. Da el estado de la cuestión sobre los límites entre el convento lucense y el bracarense, hoy parece que mejor establecidos (fig. 1); contabiliza el aumento de los hallazgos epigráficos desde Hübner, de 68 a 545, excluidos miliarios y grafitos cerámicos (con Lugo y Donón llevándose la parte del león); da la ratio de epígrafes en la zona pontevedresa (algo más de 3 por cada 100 km<sup>2</sup>), a la vez que revista las áreas más densas (Lucus, Brigantium,...) y las más lagunosas (norte coruñés y lucense); en cuanto a los soportes epigráficos conocidos, cifra los de granito en un 75,6% y los altares en un 55,05%; y constata la superioridad numérica de los textos votivos (52,48%), mayormente en altares, sobre los funerarios (26,24%), una clara anomalía de este espacio conventual respecto de la pauta general del Imperio (75% funerarios de las 300.000 inscripciones, *instrumentum domesticum* aparte, calculadas en 1982 por Susini). Producción epigráfica que atestigua gran riqueza formal, con un abultado número de grafitos cerámicos, y extraordinaria diversidad en los contenidos, animándolos un panteón galaico muy vivo, todo lo cual evidencia que “la escritura epigráfica fue en el *conventus Lucensis* una práctica generalizada, muy extendida y no restringida a determinados grupos sociales” (p. 306).

El segundo estudio, “Prácticas epigráficas urbanas y extraurbanas en el *conventus Lucensis (Hispania citerior)*”, completa el anterior. Un alto porcentaje de inscripciones del convento, un 24%, corresponde a la ciudad de Lugo, cuyos estándares romanos, en interacción con el sustrato indígena, quedan bien ejemplificados; otro 23%, al santuario de Donón, primero de su género en la Península en cuanto a testimonios epigráficos (más de 100 altares consagrados al *deus Lar Berobreus*); y, en conjunto, la mitad occidental lucense, sobre todo el SO, acaparando el mayor volumen de inscripciones. Saliendo de las ciudades (Lugo y La Coruña), un rápido repaso da cuenta de la extensión de la cultura epigráfica, ya desde Augusto, en los espacios rurales, y ahí están Padrón, San Pedro de Mera, Sobrado, Viladonga y San Cibrán de Las, Grandas de Salime, La Corredoira, dando expresión a una rica toponimia y teonimia indígenas.

“Sobre algunas inscripciones romanas de *Gallaecia (Hispania citerior)*”, último de los seis trabajos dedicados al área galaica, nace de la revisión de las inscripciones

del convento lucense para la preparación del correspondiente fascículo del CIL II. En tierras de los célticos supertamáricos (Sta. Comba - Mazaricos) saca a colación dos estelas funerarias, en O Busto y Chacín, y la placa de Brandomil, discutiendo las cuestiones onomásticas, paleográficas, formulares y cronológicas, además de las relativas a las oficinas epigráficas en presencia. En tierras más al norte, reexamina tres altares: el de San Vicente de Fervenzenas, a Júpiter; el de San Mamede de Somede, a los lares viales, cuya lectura inicial se ve ahora confirmada, con alguna precisión paleográfica; y el de San Miguel de Cervantes, dedicado por un legionario de la X Gemina a una divinidad femenina de nombre perdido. No faltan dibujos y fotografías del autor que facilitan la mejor comprensión de las explicaciones.

El libro, en fin, se cierra con un oportuno capítulo conclusivo, “Los talleres epigráficos de Hispania”, sobre todas las zonas peninsulares consideradas. De acuerdo con la última estimación, habrían aparecido en todo el Imperio algo más de 400.000 inscripciones latinas (solo el 3% o 4% del original existente), de las que 25.000 serían hispanas. Por tanto, la cuestión de las *officinae*, o sea, su ubicación, su personal especializado y sus prácticas paleográficas, formulares y decorativas, resulta de obligado abordaje, entre otras cosas porque puede ser un indicador relevante del grado de latinización en cada lugar. Talleres existieron ya desde finales de la República en Tarragona, Cartagena y Córdoba, pero el despertar epigráfico general advino con Augusto y se intensificó a partir de Tiberio a causa del culto al emperador. Cualquier población de mediana envergadura debía de contar con una *officina*, además de aquellas que a la fuerza se instalaron en ambiente rural, por ejemplo, para satisfacer la demanda de exvotos pétreos de santuarios como los de Donón, Terena o Ataecina. El autor identifica sobre un mapa de la península Ibérica un total de 26 talleres, de los cuales dos serían galaicos: Vigo y Donón. Es evidente que aún queda bastante por hacer en este terreno.

De poner alguna pega, este censor echaría en falta que no se haya tenido en cuenta lo ya sabido del hábito epigráfico en el convento bracarense para comparar con los parámetros estadísticos lucenses. Las actuales fronteras políticas no deben imponernos ningún anacrónico lecho de Procusto ni hacernos perder de vista la unidad geográfica y cultural que subyace a la eorregión Galicia-Norte de Portugal. Unidad profunda, por cierto, que quizá no se perciba con tanta claridad desde el resto de España. En todo caso, 2019 parece haber sido un año feliz para los estudios sobre *Gallaecia*. Uno de los más activos epigrafistas europeos, metido de lleno en la nueva edición del CIL II, Juan Manuel Abascal, nos entrega un ramillete de estudios que exprimen con pericia los frutos cosechados por sucesivas generaciones desde los tiempos de Emil Hübner. Por otro lado, el estudioso que nos deja el legado de investigación más importante en la historiografía moderna sobre esa misma Gallaecia, Antonio Rodríguez Colmenero, ha sacado a la luz una monografía

que pone patas arriba todo lo escrito hasta la fecha sobre la gran torre luminosa del NO hispano: *El faro romano de Brigantium Flavium, torre de Hércules de A Coruña* (Autoridad Portuaria, A Coruña 2019). En fin, no dudo de que ambos historiadores verán con buenos ojos que yo señale, *pietatis causa*, la influencia magistral que en ellos ha ejercido el autor de *Provincia Hispania Superior*, Géza Alföldy.

# *Normas de publicación*

---



## POLÍTICA EDITORIAL DA REVISTA

*Minius* é a revista do Departamento de Historia, Arte e Xeografía da Universidade de Vigo. Trátase dunha revista interdisciplinar, de periodicidade anual, que publica traballos científicos orixinais de investigación de calquera das disciplinas do ámbito das Humanidades. Devanditos traballos deben ser inéditos e facer algunha achega de datos, metodolóxica ou ben historiográfica. Algúns números da revista conteñen un dossier monográfico sobre un tema concreto. Todos os traballos recibidos son avaliados por revisores externos a revista, doutras universidades ou centros de investigación, seguindo criterios internacionais (mediante o sistema de ‘dobre cego’). No caso de que os informes confidenciais propoñan cambios na redacción do orixinal será responsabilidade do consello editorial, previa información ao autor, o seguimento do proceso ou reelaboración do traballo. Os non aceptados serán devoltos aos autores, xunto cos ditames emitidos polos evaluadores.

A revista vai dirixida a investigadores, historiadores profesionais, estudantes e calquera persoa interesada no coñecemento do pasado así como do resto das disciplinas do ámbito das Humanidades e as Ciencias Sociais. O prazo para o envío de orixinais termina o 15 de xullo de cada ano.

## NORMAS PARA O ENVÍO DE ORIXINAIS

1. O envío dos **orixinais** realizarase a través da plataforma OJS da revista (<https://revistas.webs.uvigo.es/index.php/mns>) e constará de dous arquivos diferentes:
  - O texto orixinal irá precedido dunha páxina na que se detallará o nome e apelidos do autor/a, universidade ou centro de investigación de procedencia, dirección postal e correo electrónico.
  - Unha copia cega, é dicir, sen datos de calquera natureza que permitan a identificación do autor/a, tanto no texto como nas citas.

Todo o proceso editorial desenvolverase e seguirase a través da plataforma da revista. Tan só en caso de necesidade contactarase a través do correo electrónico da revista: **minius@uvigo.es**
2. Os artigos presentaranse en **formato Word para Windows** e deberán ter unha extensión máxima dunhas 15.000 palabras, equivalentes aproximadamente a 40 din A-4, a dobre espazo, en letra Times New Roman de doce puntos, incluíndo cadros, gráficos, mapas, ilustracións, notas e bibliografía. Cada texto irá precedido dunha páxina que conteña o título, resumo do artigo e palabras chave, en galego ou castelán e en inglés, nome do autor ou autores, profesión, centro de traballo, enderezo postal completo, teléfono e enderezo de correo electrónico do autor/a ou autores/as.
3. A **numeración dos epígrafes** que aluden a divisións e subdivisións do texto utilizarán cifras arábicas, evitando a numeración romana e as letras.

4. Evitarase o número excesivo de **citas textuais** que, se non pasan das tres liñas, deberán ir entre comiñas dobres (“”), co mesmo tipo de letra e sen cursiva, incluíndo en nota ao pé a referencia bibliográfica. As citas textuais máis longas poñeranse en parágrafo aparte, con sangría pola esquerda e letra de corpo 10. Unha cita dentro doutra cita marcarase con comiñas simples (“”).
5. Todo traballo deberá conter un **listado bibliográfico final** co título *Bibliografía*. As referencias limitaranse ás obras citadas no traballo, con sangría francesa, e ordearanse alfabeticamente polo primeiro apelido do autor/a e ano de publicación; se dous ou máis traballos teñen o mesmo autor/a e ano, distínguense entre si con letras minúsculas a continuación do ano e dentro do paréntese. Observarase o seguinte formato:
  - a. Monografías:**  
 ARTOLA, M. (dir.) (1978): *Los ferrocarriles en España: 1844-1943*, Madrid, Servicio de Estudios del Banco de España.  
 VILAR, P. (1996): *La guerra civil española*, Barcelona, Grijalbo Mondadori.
  - b. Artigos de revista:**  
 PÉREZ GARCÍA, J. M. (1992): “El Catastro del Marqués de la Ensenada en tierras de León. Problemas y soluciones para su adecuado uso historiográfico”, *Minius*, 1: 167-169.
  - c. Colaboración en obra colectiva:**  
 GONZÁLEZ ENCISO, A. (2006): “Spain’s mobilisation of resources for the war with Portugal in 1762”, en BOWEN, H. V. e GONZÁLEZ ENCISO, A. (coords.): *Mobilising Resources for War*, Pamplona, Eunsa: 159-190.
6. As **notas a pe de páxina** irán numeradas correlativamente en números arábigos e voladas sobre o texto (*superíndice*); compoñeranse coa opción específica do procesador de texto. De seguir signo de puntuación, este poñerase despois do número da chamada e nunca antes (exemplo<sup>1</sup>, exemplo<sup>‡</sup>). As referencias bibliográficas citadas indícanse en nota a pé de páxina e de xeito abreviado, consignando os apelidos e inicial do nome do/a autor/a, en versalitas, o ano de publicación e a páxina da cita: DURO PEÑA, E. (1973): 27. LUCAS ÁLVAREZ, M. e LUCAS DOMÍNGUEZ, P.P. (1988): 298-299.
7. **O material gráfico** que acompañe ao texto deberá ir numerado en cifras arábigas e correlativas, contando cada un deles cun breve título que o identifique, debendo indicarse as súas fontes. As táboas ou cadros compoñeranse facendo uso da opción específica do procesador de textos. Os orixinais de gráficos e ilustracións presentaranse con calidade de ser dixitalizados, e os primeiros poderán incluírse nun arquivo informático de calquera folla de cálculo (preferentemente Excel); neste caso recoméndase presentar na mesma páxina o gráfico e a táboa de datos.
8. Acusarase **recibo dos orixinais recibidos** por parte da secretaría da revista *Minius* nun prazo de trinta días hábiles desde a súa recepción, e o Consello de Redacción resolverá a súa publicación nun máximo de seis meses.
9. Os autores recibirán unha soa **proba de imprenta**. Durante o proceso de corrección non se permitirá incrementar o texto máis dun 5%. Os autores/as comprometeranse a corrixir as probas nun prazo de quince días, contados desde a súa entrega.



## POLÍTICA EDITORIAL DE LA REVISTA

*Minius* es la revista del Departamento de Historia, Arte y Geografía de la Universidad de Vigo. Se trata de una revista interdisciplinar, de periodicidad anual, que publica trabajos científicos de investigación de cualquiera de las disciplinas del ámbito de las Humanidades. Dichos trabajos deben ser inéditos y hacer alguna aportación de datos, metodológica o bien historiográfica. Algunos números de la revista contienen un dossier monográfico sobre un tema concreto. Todos los trabajos recibidos son evaluados por revisores externos a la revista, de otras universidades o centros de investigación, siguiendo criterios internacionales (mediante el sistema de ‘doble ciego’). En caso de que los informes confidenciales propongan cambios en la redacción del original será responsabilidad del consejo editorial, previa información al autor, el seguimiento del proceso o la solicitud de reelaboración del trabajo. Los no aceptados serán devueltos a los autores, junto con los dictámenes emitidos por los evaluadores.

La revista está dirigida a investigadores, historiadores profesionales, estudiantes y toda persona interesada en el conocimiento del pasado así como del resto de las disciplinas del ámbito de las Humanidades y Ciencias Sociales. El plazo para el envío de originales termina el 15 de julio de cada año.

## NORMAS PARA EL ENVÍO DE ORIGINALES

1. El envío de **originales** se realizará a través de la plataforma OJS de la revista (<https://revistas.webs.uvigo.es/index.php/mns>) y constará de dos archivos diferentes:
  - El texto original irá precedido de una página en la que se detallará el nombre y apellidos del autor/a, universidad o centro de investigación de procedencia, dirección postal y correo electrónico.
  - Una copia ciega, es decir, sin datos de cualquier naturaleza que permitan la identificación del autor/a, tanto en el texto como en las citas.Todo el proceso editorial se desarrollará y seguirá a través de la plataforma de la revista. Tan sólo en caso de necesidad se usará el correo electrónico de la revista: **minius@uvigo.es**
2. Los artículos se presentarán en **formato Word para Windows** y tendrán una extensión máxima de unas 15.000 palabras, equivalentes aproximadamente a 40 din A-4, a doble espacio, en letra Times New Roman de doce puntos, incluyendo cuadros, gráficos, mapas, ilustraciones, notas y bibliografía. Cada texto irá precedido de una página que contenga el título, resumen del artículo y palabras clave, en castellano o gallego y en inglés, nombre del autor/a o autores/as, profesión, centro de trabajo, dirección postal completa, teléfono y dirección de correo electrónico del autor/a o autores/as.
3. La **numeración de los epígrafes** que aluden a divisiones y subdivisiones del texto utilizarán cifras arábigas, evitando la numeración romana y las letras.

4. Se evitará el número excesivo de **citas textuales** que, si no pasan de tres líneas, deberán ir entre comillas dobles (“”), con el mismo tipo de letra y sin cursiva, incluyendo en nota al pie la referencia bibliográfica. Las citas textuales más largas se pondrán en párrafo aparte, con sangría por la izquierda y letra de cuerpo 10. Una cita dentro de otra cita se marcará con comillas simples (‘’).
5. Todo trabajo contendrá un **listado bibliográfico final** con el título *Bibliografía*. Las referencias se limitarán a las obras citadas en el trabajo, con sangría francesa, se ordenarán alfabéticamente por el primer apellido del autor/a y año de publicación; si dos o más trabajos tienen el mismo autor/a y año, se distinguirán entre sí con letras minúsculas a continuación del año y dentro de los paréntesis. Se observará el siguiente formato:
  - a. **Monografías:**  
 ARTOLA, M. (dir.) (1978): *Los ferrocarriles en España: 1844-1943*, Madrid, Servicio de Estudios del Banco de España.  
 VILAR, P. (1996): *La guerra civil española*, Barcelona, Grijalbo Mondadori.
  - b. **Artículos de revista:**  
 PÉREZ GARCÍA, J. M. (1992): “El Catastro del Marqués de la Ensenada en tierras de León. Problemas y soluciones para su adecuado uso historiográfico”, *Minius*, 1: 167-169.
  - c. **Colaboración en obra colectiva:**  
 GONZÁLEZ ENCISO, A. (2006): “Spain’s mobilisation of resources for the war with Portugal in 1762”, en BOWEN, H. V. e GONZÁLEZ ENCISO, A. (coords.): *Mobilising Resources for War*, Pamplona, Eunsa: 159-190.
6. Las **notas a pie de página** irán numeradas correlativamente en números arábigos y voladas sobre el texto (*superíndice*); se compondrán con la opción específica del procesador de texto. De seguir signo de puntuación, este se pondrá después del número de la llamada, nunca antes (ejemplo<sup>1</sup>, ejemplo:<sup>†</sup>). Las referencias bibliográficas citadas se indicarán en nota a pie de página y de forma abreviada, consignando los apellidos e inicial del nombre del/a autor/a, en versalitas, el año de publicación y la página de la cita: DURO PEÑA, E. (1973): 27. LUCAS ÁLVAREZ, M. e LUCAS DOMÍNGUEZ, P.P. (1988): 298-299.
7. **El material gráfico** que acompañe al texto deberá ir numerado en cifras arábigas y correlativas, contando cada elemento con un breve título que lo identifique, debiendo indicarse sus fuentes. Las tablas o cuadros se compondrán mediante la opción específica del procesador de textos. Los originales de gráficos e ilustraciones se presentarán con calidad de ser digitalizados, y los primeros podrán incluirse en un archivo informático de cualquier hoja de cálculo (preferentemente Excel).
8. Se acusará **recibo de los originales recibidos** por parte de la secretaría de la revista *Minius* en un plazo de treinta días hábiles desde su recepción, y el Consejo de Redacción resolverá su publicación en un máximo de seis meses.
9. Los autores recibirán una sola **prueba de imprenta**. Durante el proceso de corrección no se permitirá incrementar el texto más de un 5%. Los autores/as se comprometerán a corregir las pruebas en un plazo de quince días, contados desde su entrega.

## EDITORIAL POLICY OF THE MAGAZINE

*Minius* is the magazine of the Department of History, Art and Geography of Vigo University. It's a magazine interdisciplinary, of annual periodicity, which publishes original scientific original works of investigation of anyone of the disciplines of the field of the Humanities. Such work must be unpublished and make some contribution of information, methodological or historiographic. Some numbers of the magazine contain a monographic dossier on a specific subject. All the received works are evaluated by external revisers to the magazine, of other universities or research centres, following international standards (using the 'double blind' system). In case the confidential reports propose changes in the draft of the original one it will be a responsibility of the publishing advice, previous information to the author, the follow-up of the process or reprocessing of the work. The not accepted ones will be returned to the authors, together with the judgments issued by the assessors. Those not accepted will be returned to the authors, together with the opinions delivered by the evaluators.

The magazine is directed for researchers, professional historians, students and every person been interested in the knowledge of the past as well as of the rest of the disciplines of the field of the Humanities and the Social Sciences. The term for the sending of original finishes on July 15 of every year.

## PROCEDURE FOR THE SENDING OF ORIGINAL WORKS

1. The submission of **originals** will be done through journal's OJS platform (<https://revistas.webs.uvigo.es/index.php/mns>) and will consist of two different files:
  - The original text shall be preceded by a page detailing the author's name and surname, university or research centre of origin, postal address and e-mail address.
  - A copy without data of any kind that would allow the identification of the author, both in the text and in quotation.

The entire editorial process will be developed and followed through the journal's platform. Only if necessary, the journal's e-mail address will be used: **minius@uvigo.es**

2. The articles will be in **Microsoft Office Word** and they will have maximum of 15.000 words, equivalent approximately to 40 DIN A-4 double -spaced, in Times New Roman 12, including frames, graphics, maps, illustrations, notes and bibliography. Every text will be preceded by a page with the title summary and key words, in Castilian or Galician and in English, name of the author /s, profession, place of work, address, telephone and email.
3. The **numeration of epigraphs** that allude to divisions and subdivisions will use Arabic numbers, avoiding Roman numeration and letters.
4. Excessive **number of quotations** will be avoided. If they don't exceed three lines, they will be between double quotes (""), with the same font and without cursive

including bibliographical reference in footnote. The longest quotations will be in a new paragraph with left indentation and letter body 10. A quotation inside another quotation will be within simple quotes.

5. Every work will contain a **bibliographical final list** with the title Bibliography. The references will be limited to the works mentioned in the article, with French indentation. They should be listed alphabetically by the first surname of the author and year of publication; if two or more works share the same author and year, they will be differentiated with small letters after the year and between parentheses. The following format will be observed:

**a. Monographs:**

ARTOLA, M. (dir.) (1978): *Los ferrocarriles en España: 1844-1943*, Madrid, Servicio de Estudios del Banco de España.

VILAR, P. (1996): *La guerra civil española*, Barcelona, Grijalbo Mondadori.

**b. Articles in journals:**

PÉREZ GARCÍA, J. M. (1992): "El Catastro del Marqués de la Ensenada en tierras de León. Problemas y soluciones para su adecuado uso historiográfico", *Minius*, 1: 167-169.

**c. Collaboration in collective works:**

GONZÁLEZ ENCISO, A. (2006): "Spain's mobilisation of resources for the war with Portugal in 1762", en BOWEN, H. V. y GONZÁLEZ ENCISO, A. (coords.): *Mobilising Resources for War*, Pamplona, Eunsa: 159-190.

6. **Footnotes** will be numbered correlatively in superscript Arabic numbers. Those will be made up with the specific option of the text processor. Any punctuation mark should be after the number, never before it (example<sup>1</sup>, example<sup>‡</sup>). The mentioned bibliographical references will be marked on footnote briefly, writing the last name and the initial of the name of the author in versalitas, the year of publication and the page of the quotation: HARD ROCK, E. (1973): 27. LUCAS ÁLVAREZ, M. and LUCAS DOMÍNGUEZ, P.P. (1988): 298-299.
7. **Graphics** will be numbered in correlative Arabic numbers. Every graphic will be identified with a brief title and its sources will be mentioned. The shapes or pictures will be made up with the specific option of the text processor. Originals of graphs and illustrations will be digitalized, and included in a computer science file of any spreadsheet (preferably Excel).
8. Receipt of the **received originals** will be acknowledged by the Secretariat of Minius in a term of thirty working days from its reception. The Editorial Board will decide on its publication in a maximum of six months.
9. Authors will receive a **single printing proof**. During the correction process it will not be allowed to increase the text more than a 5%. Authors will be committed to correct this proof in a term of fifteen days from its delivery.

# *Indexación*

---

## **INDEXACIÓN EN ÍNDICES DE IMPACTO**

La revista *Miniús* está indexada en los siguientes índices de impacto:

- InDICES (CSIC)
- MIAR (UB)
- Rēsh. Revistas Españolas de Ciencias Sociales y Humanidades (EPUC-CCHS/CSIC; E3C-UGr)
- CARHUS + (AGAUR)

## **PRESENCIA EN BASES DE DATOS**

La revista *Miniús* está vaciada en las siguientes bases de datos:

- Dialnet (Universidad de La Rioja)
- Latindex (Universidad Nacional Autónoma de México)
- Regesta Imperii (Akademie der Wissenschaften und der Literatur)

